人口問題研究資料第 330 号
平成 25 年 12 月 25 日

ISSN 1347－5428
Population Research Series No.330
December 25, 2013

日本の地域別将来推計人口

－平成 22（2010）～52（2040）年－

Regional Population Projections for Japan: 2010-2040

平成 25 年 3 月推計

国立社会保障・人口問題研究所

National Institute of Population and
Social Security Research
Tokyo, Japan

序　文

国や地方自治体における各種地域計画等の施策立案や将来の行政需要を見通す上で、地域人口の規模や構成の将来動向を的確に把握することは基本的な要件となっている。とくに近年では、少子高齢化にともない、老人保健福祉計画の策定などをはじめとする地域における諸政策の基礎資料として、地域別の男女・年齢別将来推計人口の重要性がいっそう増している。

国立社会保障・人口問題研究所では、各方面の需要に応えて昭和62（1987）年から都道府県別、平成 15（2003）年から市区町村別に将来推計人口を公表してきた。今回、平成 22（2010）年国勢調査の結果が報告され、「日本の将来推計人口（平成 24 年 1 月推計）」がとりまとめられたのを受けて、新たに「日本の地域別将来推計人口」を平成 25（2013）年 3 月に公表した。

従来、国立社会保障・人口問題研究所では、全国、都道府県別、市区町村別の順に将来人口の推計を実施・公表してきた。しかし、平成 23（2011）年 3 月に発生した東日本大震災の影響は広範で、その影響には大きな地域差があることから、今回の推計では全国に続いて市区町村別の推計を行い、その結果を合計して都道府県別の結果を得た。本報告書は、その推計方法の解説ならびに推計結果のうち総人口と年齢 3 区分別人口を中心に収めたものである。なお、将来の生残率・純移動率・子ども女性比・0~4 歳人口性比、男女 5 歳階級別推計人口、封鎖人口を仮定した参考推計結果の詳細は、膨大な量に及ぶため別途 CD-ROM に所収、巻末に添付した。今回の推計結果が多方面で活用され、政策の形成やその実現、人口問題の理解等に資すれば幸いである。

なお、推計作業の実施と報告書の作成は、 鈴木透（人口構造研究部長）、小池司朗（同部第二室長）、山内昌和（同部第一室長）、菅桂太（国際関係部第三室長）、貴志匡博（人口構造研究部研究員）、西岡八郎（早稲田大学人間総合研究センター招聘研究員）、江崎雄治（専修大学文学部教授）が担当した。

平成 25（2013）年 12 月

国立社会保障・人口問題研究所長

西村　周三

目　次

はじめに 1
Ⅰ．推計の方法 2
1．推計期間 2
2．推計の対象となる自治体 2
3．推計方法 2
4．基準人口 4
5．将来の生残率 4
6．将来の純移動率 6
(1) 純移動率仮定値設定の概略 6
(2) 仮定値設定方法の類型化 8
(3) 基本仮定 9
(4) 類型 A の仮定 10
(5) 類型 B の仮定 11
(6) 類型 C の仮定 13
(7) 類型 D の仮定 14
(8) 本推計で用いる純移動率 15
7．将来の子ども女性比 15
8．将来の 0-4 歳性比 16
9．封鎖人口を仮定した参考推計 17
10．本報告書における推計結果の表章 17
11．参考資料 17
付表 1　自治体別、純移動率の仮定分類符号 18
附論 1．基準人口について 28
附論 2．将来の生残率、純移動率、子ども女性比、0-4 歳性比について 29
参考資料 1　将来の都道府県別平均寿命 31
参考資料 2　将来の都道府県別合計（特殊）出生率（TFR） 34

Ⅱ．都道府県別にみた推計結果の概要 36
1．都道府県別総人口の推移 36
(1) 人口総数 36
(2) 日本の総人口に占める割合 37
2．年齢（0-14 歳、15-64 歳、65 歳以上、75 歳以上）別人口および割合の推移 38
(1) 0-14 歳人口および 0-14 歳人口割合 38
(2) 15-64 歳人口および 15-64 歳人口割合 38

(3) 65 歳以上人口 39
(4) 65 歳以上人口割合 40
(5) 75 歳以上人口 41
(6) 75 歳以上人口割合 41
図表目次 43
表Ⅱ-1　都道府県別総人口と指数（平成 22 年＝100） 44
表Ⅱ-2　都道府県別総人口の増加率 45
表Ⅱ-3　地域ブロック別総人口と指数（平成 22 年＝100） 47
表Ⅱ-4　地域ブロック別総人口の増加率 47
表Ⅱ-5　全国人口に占める地域ブロック別人口の割合（総人口） 47
表Ⅱ-6　全国人口に占める都道府県別人口の割合（総人口） 48
表Ⅱ-7　都道府県別 0-14 歳人口と指数（平成 22 年＝100） 49
表Ⅱ-8　都道府県別 0-14 歳人口の割合 50
表Ⅱ-9　都道府県別 15-64 歳人口と指数（平成 22 年＝100） 51
表Ⅱ-10　都道府県別 15-64 歳人口の割合 52
表Ⅱ-11　都道府県別 65 歳以上人口と指数（平成 22 年＝100） 53
表Ⅱ-12　都道府県別 65 歳以上人口の割合 55
表Ⅱ-13　都道府県別 75 歳以上人口と指数（平成 22 年＝100） 57
表Ⅱ-14　都道府県別 75 歳以上人口の割合 59
表Ⅱ-15　全国人口に占める地域ブロック別人口の割合（0-14 歳人口） 61
表Ⅱ-16　全国人口に占める地域ブロック別人口の割合（15-64 歳人口） 61
表Ⅱ-17　全国人口に占める地域ブロック別人口の割合（65 歳以上人口） 61
表Ⅱ-18　全国人口に占める地域ブロック別人口の割合（75 歳以上人口） 61
図Ⅱ-1　都道府県別総人口の増加率 46
図Ⅱ-2　平成 22（2010）年と平成 52（2040）年の都道府県別
65 歳以上人口 54
図Ⅱ-3　平成 52（2040）年の都道府県別 65 歳以上人口
の指数（平成 22 年＝100） 54
図Ⅱ-4　都道府県別 65 歳以上人口の割合 56
図Ⅱ-5　平成 22（2010）年と平成 52（2040）年の都道府県別
75 歳以上人口 58
図Ⅱ-6　平成 52（2040）年の都道府県別 75 歳以上人口
の指数（平成 22 年＝100） 58
図Ⅱ-7　都道府県別 75 歳以上人口の割合 60

Ⅲ．市区町村別にみた推計結果の概要 62
1．市区町村別総人口の推移 62
(1) 人口規模別自治体数 62
(2) 地域ブロック別にみた人口規模別自治体数 63

(3) 総人口 63
(4) 総人口の指数 63
(5) 地域ブロック別にみた総人口および総人口の指数 64
2. 年齢（0-14 歳、15-64 歳、65 歳以上、75 歳以上）別人口の推移 64
(1) 0-14 歳人口 64
(2) 15-64 歳人口 65
(3) 65 歳以上人口 66
(4) 75 歳以上人口 66
(5) 地域ブロック別にみた年齢別人口の推移 67
3. 年齢（0-14 歳、15-64 歳、65 歳以上、75 歳以上）別人口割合の推移 67
(1) 0-14 歳人口割合 67
(2) 15-64 歳人口割合 68
(3) 65 歳以上人口割合 69
(4) 75 歳以上人口割合 69
(5) 地域ブロック別にみた年齢別人口割合の推移 70
図表目次 71
表Ⅲ-1 地域ブロック別総人口の規模別市区町村数 72
表Ⅲ-2 地域ブロック別総人口の規模別市区町村割合 73
表Ⅲ-3 地域ブロック別総人口が減少する市区町村数 74
表Ⅲ-4 地域ブロック別総人口が減少する市区町村割合 74
表Ⅲ-5 地域ブロック別総人口の指数別市区町村数 75
表Ⅲ-6 地域ブロック別総人口の指数別市区町村割合 75
表Ⅲ-7 地域ブロック別 0-14 歳人口の指数別市区町村数 76
表Ⅲ-8 地域ブロック別 0-14 歳人口の指数別市区町村割合 76
表Ⅲ-9 地域ブロック別 15-64 歳人口の指数別市区町村数 77
表Ⅲ-10 地域ブロック別 15-64 歳人口の指数別市区町村割合 77
表Ⅲ-11 地域ブロック別 65 歳以上人口の指数別市区町村数 78
表Ⅲ-12 地域ブロック別 65 歳以上人口の指数別市区町村割合 78
表Ⅲ-13 地域ブロック別 75 歳以上人口の指数別市区町村数 79
表Ⅲ-14 地域ブロック別 75 歳以上人口の指数別市区町村割合 79
表Ⅲ-15 地域ブロック別 0-14 歳人口割合別市区町村数 80
表Ⅲ-16 地域ブロック別 0-14 歳人口割合別市区町村割合 81
表Ⅲ-17 地域ブロック別 15-64 歳人口割合別市区町村数 82
表Ⅲ-18 地域ブロック別 15-64 歳人口割合別市区町村割合 83
表Ⅲ-19 地域ブロック別 65 歳以上人口割合別市区町村数 84
表Ⅲ-20 地域ブロック別 65 歳以上人口割合別市区町村割合 85
表Ⅲ-21 地域ブロック別 75 歳以上人口割合別市区町村数 86
表Ⅲ-22 地域ブロック別 75 歳以上人口割合別市区町村割合 87

Ⅳ．結果表 89
結果表 1　総人口および指数（平成 22 年＝100 とした場合） 91
結果表 2　年齢（0-14 歳、15-64 歳、65 歳以上、75 歳以上）別人口および
平成 52（2040）年の指数（平成 22 年＝100 とした場合） 124
結果表 3　年齢（0-14 歳、15-64 歳、65 歳以上、75 歳以上）別人口割合..... 157

Ⅴ．参考推計の結果表 191
参考推計の結果表　封鎖人口を仮定した総人口および
指数（平成 22 年＝100 とした場合） 191

Ⅵ．地図 225
地図－1　平成 52 年（2040）年の総人口の指数
（平成 22 年＝100 とした場合） 227
地図－2　平成 52 年（2040）年の 0-14 歳人口の指数
（平成 22 年＝100 とした場合） 228
地図－3　平成 52 年（2040）年の 15-64 歳人口の指数
（平成 22 年＝100 とした場合） 229
地図－4　平成 52 年（2040）年の 65 歳以上人口の指数
（平成 22 年＝100 とした場合） 230
地図－5　平成 52 年（2040）年の 75 歳以上人口の指数
（平成 22 年＝100 とした場合） 231

日本の地域別将来推計人口（平成 25（2013）年 3 月推計）について

はじめに

国立社会保障・人口問題研究所では、平成 24（2012）年 1 月に平成 22（2010）年の国勢調査をふまえた「日本の将来推計人口（平成 24 年 1 月推計）」[1] を発表した。このたび、この新しい「全国推計」を踏まえて、新たに地域別の将来人口推計を行った。この推計は、市区町村別に将来人口を男女・年齢 5 歳階級別に推計したものである。ただし、福島県においては平成 23（2011）年 3 月に発生した東日本大震災に伴う福島第一原子力発電所の事故の影響で、市町村別の人口の動向および今後の推移を見通すことがきわめて困難な状況にあり、県全体について将来人口を推計した。

従来、国立社会保障・人口問題研究所では、全国、都道府県別[2]、市区町村別[3]の順に将来人口の推計を実施・公表してきた。しかし、東日本大震災の影響は広範で、その影響には大きな地域差があることから、今回の推計では全国に続いて市区町村別の推計を行い、その結果を合計して都道府県別の結果を得た。

以下、この新しい推計について報告する。なお、本推計で用いた統計資料ならびに本文中でのそれら統計資料の表記は下記の通りである（表 1）。

表 1　本推計で用いた統計資料と本文中での表記

作成者	資料名	表記
厚生労働省統計情報部	人口動態統計※	「人口動態統計」
厚生労働省統計情報部	都道府県別生命表	「都道府県別生命表」
厚生労働省統計情報部	市区町村別生命表	「市区町村別生命表」
国立社会保障・人口問題研究所	日本の将来推計人口（平成24年1月推計）（出生中位・死亡中位仮定）	「全国推計」
国立社会保障・人口問題研究所	日本の市区町村別将来推計人口（平成20年12月推計）	「前回推計」
国立社会保障・人口問題研究所	第7回人口移動調査	「第7回人口移動調査」
総務省自治行政局	住民基本台帳人口に基づく人口、人口動態及び世帯数※※	「住基台帳人口」
総務省統計局	国勢調査報告※	「国勢調査」
総務省統計局	人口推計※※	「現在推計人口」
総務省統計局	住民基本台帳人口移動報告※※	「住基台帳人口移動報告」

※ 平成22（2010）年「国勢調査」と平成23（2011）年「人口動態統計」には統計法第32条・第33条に基づき調査票情報を二次利用したものが含まれる。
※※ 都道府県がホームページ等で公表した情報を含む。

[1] 国立社会保障・人口問題研究所(2012)『日本の将来推計人口－平成 23（2011）～72（2060）年－附：参考推計　平成 73（2061）～122（2110）年（平成 24 年 1 月推計）』（人口問題研究資料第 326 号）.

[2] 公式推計としての都道府県別将来推計人口はこれまで 5 回公表された。①厚生省人口問題研究所(1987)『都道府県別将来推計人口－昭和 60 年～100 年間毎 5 年－（昭和 62 年 1 月推計）』（人口問題研究資料第 247 号）. ②厚生省人口問題研究所(1992)『都道府県別将来推計人口－平成 2 年～22 年間毎 5 年－（平成 4 年 10 月推計）』（人口問題研究資料第 275 号）. ③国立社会保障・人口問題研究所(1997)『都道府県別将来推計人口－平成 7（1995）～37（2025）年－（平成 9 年 5 月推計）』（人口問題研究資料第 293 号）. ④国立社会保障・人口問題研究所(2002)『都道府県別将来推計人口－平成 12（2000）～42（2030）年－（平成 14 年 3 月推計）』（人口問題研究資料第 306 号）. ⑤国立社会保障・人口問題研究所(2007) 『日本の都道府県別将来推計人口－平成 17（2005）～47（2035）年－（平成 19 年 5 月推計）』（人口問題研究資料 316 号）.

[3] 公式推計としての市区町村別将来推計人口はこれまで 2 回公表された。①国立社会保障・人口問題研究所(2004)『日本の市区町村別将来推計人口－平成 12（2000）～42（2030）年－（平成 15 年 12 月推計）』（人口問題研究資料第 310 号）. ②国立社会保障・人口問題研究所(2009)『日本の市区町村別将来推計人口－平成 17（2005）～47（2035）年－（平成 20 年 12 月推計）』（人口問題研究資料第 321 号）.

Ⅰ．推計の方法

1. 推計期間

推計期間は、平成 22（2010）年～52（2040）年まで 5 年ごとの 30 年間とした。

2. 推計の対象となる自治体

本推計の対象とした自治体は、平成 25（2013）年 3 月 1 日現在の 1 県（福島県）および 1,799 市区町村（東京 23 区（特別区）および 12 政令市の 128 区と、この他の 764 市、715 町、169 村）である。

福島県については、平成 23（2011）年 3 月に発生した東日本大震災に伴う福島第一原子力発電所の事故の影響で、市町村別の人口の動向および今後の推移を見通すことがきわめて困難な状況にあり、県全体について将来人口を推計した。

12 政令市とは北海道札幌市、宮城県仙台市、千葉県千葉市、神奈川県横浜市、神奈川県川崎市、愛知県名古屋市、京都府京都市、大阪府大阪市、兵庫県神戸市、広島県広島市、福岡県北九州市、福岡県福岡市であり、これら政令市については区を単位として将来人口を推計し、区別の将来人口の合計を市の将来人口とした。この他の政令市については、推計に必要な区別のデータを時系列で得ることが困難であるため、市を単位として将来人口を推計した。

3. 推計方法

5 歳以上の年齢階級の推計においては、コーホート要因法を用いた。コーホート要因法は、ある年の男女・年齢別人口を基準として、ここに人口動態率や移動率などの仮定値を当てはめて将来人口を計算する方法であり、5 歳以上の人口推計においては生残率と純移動率の仮定値が必要である。一方、コーホート要因法による 0-4 歳人口の推計においては生残率と純移動率に加えて出生率および出生性比に関する仮定値が必要である。しかしながら、市区町村別の出生率は年による変動が大きいことから、子ども女性比および 0-4 歳性比の仮定値によって推計した。したがって、本推計においては、⑴基準人口、⑵将来の生残率、⑶将来の純移動率、⑷将来の子ども女性比、⑸将来の 0-4 歳性比、が必要となる。

なお、上記の方法により各地域別に推計値を求めた後、推計対象とした自治体の男女・年齢別推計人口の合計が、「全国推計」の男女・年齢別推計結果と一致するよう一律補正を行ったものを、最終の推計結果とした。

本推計のフローチャートは図 1 の通りである。

図１　地域別将来人口推計のフローチャート

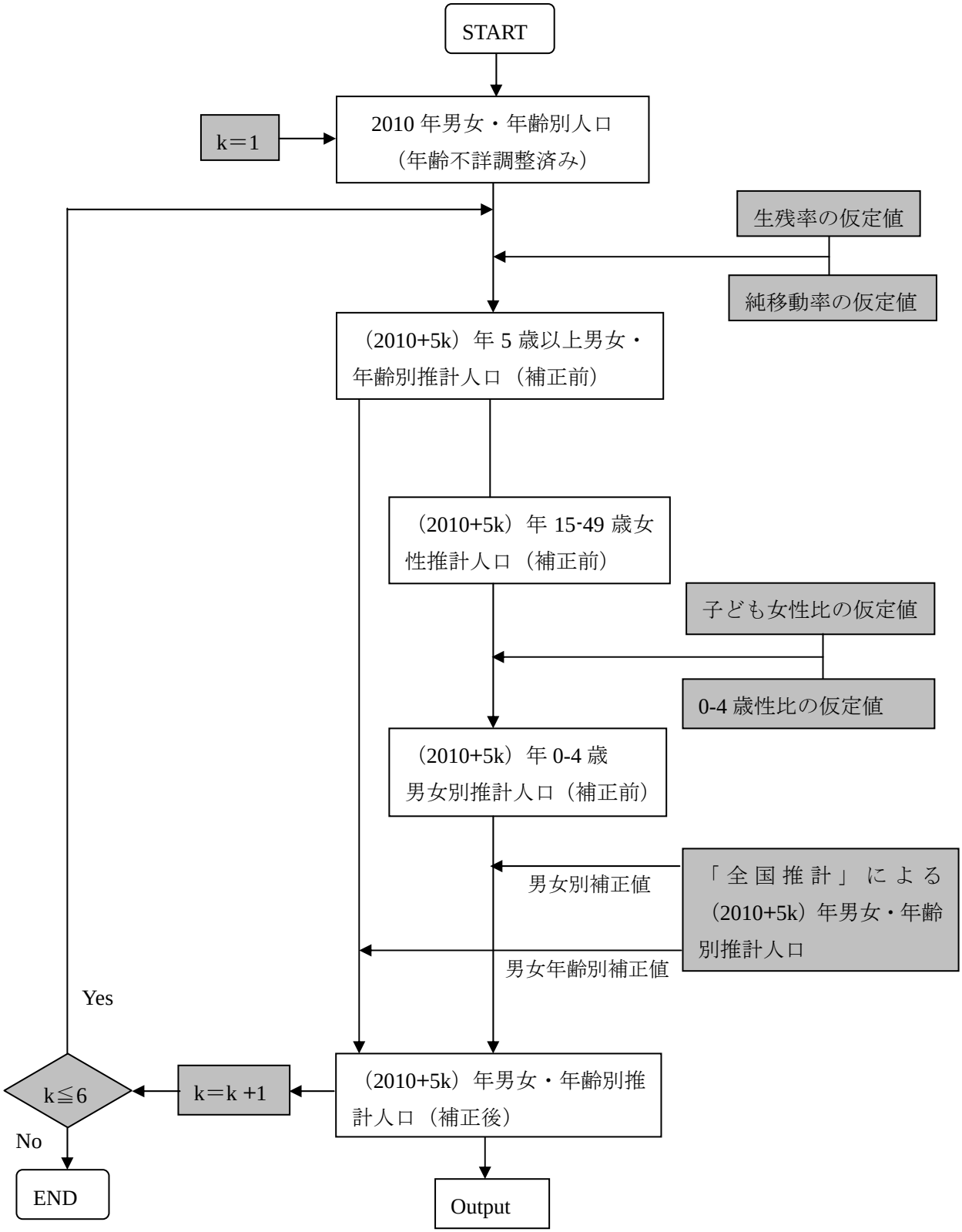

4. 基準人口

推計の出発点となる基準人口は、「国勢調査」による平成 22（2010）年 10 月 1 日現在、市区町村別、男女・年齢（5 歳階級）別人口（外国人を含む総人口）である。ただし、福島県については、上述の理由により全県での推計を行うため、福島県の男女・年齢（5 歳階級）別人口（外国人を含む総人口）を基準人口に用いた。

なお、平成 22（2010）年の国勢調査後に合併等が生じた自治体については、推計対象の市区町村境域（平成 25（2013）年 3 月 1 日現在）に組み替えた。また、年齢不詳の人口は 5 歳階級別に按分して含めた。按分方法の詳細は 28 ページの「附論 1　基準人口について」に整理した。

5. 将来の生残率

本推計でいう生残率とは、例えばある年齢x歳の人口が、5年後にx+5歳になるまで死亡しない確率のことである。本推計では、将来の地域別、男女・年齢別生残率について、「全国推計」による生残率仮定値の動きにあわせた設定を行う。

平成 12（2000）年と平成 17（2005）年の「市区町村別生命表」によると、65 歳付近までは市区町村間において生残率に大きな差がみられない。そこで、55-59 歳→60-64 歳以下の生残率については、都道府県別に仮定値を設定し、それを各都道府県に含まれる市区町村の仮定値とした。

昭和60（1985）年以降の生残率の地域格差について、「都道府県生命表」による平均寿命の都道府県間格差をみると、男女とも縮小傾向にある。また男女・年齢別生残率の格差（変動係数）についてみても、一部の年齢階級でやや格差拡大の動きもみられるものの、昭和60（1985）年以降を通じた動きとしては各年齢階級とも格差はおおむね縮小傾向にあった。そこで、すべての年齢階級について今後とも都道府県間の格差は縮小すると仮定した。

具体的には、まず平成 22（2010）年の都道府県別生命表を独自に作成し、平成 17（2005）年「都道府県別生命表」との間で、平成 17（2005）～平成 22（2010）年の都道府県別、男女・年齢別生残率を計算した。次に、平成 22（2010）年の都道府県別生命表で計算された全国の生残率と平成 17（2005）年「都道府県別生命表」の全国の生残率をもとに、平成 17（2005）～平成 22（2010）年の全国の男女・年齢別生残率を計算した。そのうえで、男女・年齢別に都道府県と全国との相対的格差を計算し、平成 47（2035）～平成 52（2040）年の相対的格差が、平成 17（2005）～平成 22（2010）年における相対的格差の 2 分の 1 となるよう直線的に減少させることとした。

一方、65 歳以上では、同じ都道府県に属する市区町村間においても生残率の差が大きく、将来人口推計に対して生残率がおよぼす影響も大きくなる。そこで 60-64 歳→65-69 歳以上については、平成 12（2000）年と平成 17（2005）年の「市区町村別生命表」から平成 12（2000）～平成 17（2005）年の市区町村別、男女・年齢別生残率を計算し、これと平成 12

表2　年と期の対応

年(t)	2000～2005	2005～2010	2010～2015	2015～2020
期(T)	0	1	2	3
年(t)	2020～2025	2025～2030	2030～2035	2035～2040
期(T)	4	5	6	7

（2000）年と平成 17（2005）年の「都道府県別生命表」から計算される当該市区町村が所属する都道府県の男女・年齢別生残率との格差を、平成 47（2035）～平成 52（2040）年まで一定として仮定値を設定した[4]。

最終的に将来の地域別、男女・年齢別生残率を設定する際には、以上のようにして仮定された将来の都道府県および市区町村の相対的格差と、「全国推計」による将来の男女・年齢別生残率を用いて、仮定値を設定した[5]。

将来の生残率の具体的な計算方法を以下に示す。

まず、表2のようにt（年）とT（期）を対応させる。また、記述の簡略化のため、「年齢x~x+4歳」を「年齢階級x歳」と表すことにする。T期の全国の男女別年齢階級x歳→x+5歳における生残率を$S_J(x, T)$、都道府県iの男女別年齢階級x歳→x+5歳における生残率を$S_i(x, T)$、都道府県iに属する市区町村jの男女別年齢階級x歳→x+5歳における生残率を$S^i_j(x, T)$と書く。T期の都道府県iの全国の生残率に対する男女別年齢階級x歳→x+5歳における相対的格差を$R_i(x, T)$と書く。別途計算された2005～2010年（T=1）の全国の男女別年齢階級x歳→x+5歳における生残率に対する都道府県iの生残率の相対的格差は、

$$R_i(x,1) = \frac{S_J(x,1) - S_i(x,1)}{S_J(x,1)}$$

である。将来の都道府県iの生残率の相対的格差（T=2、…、7）は、

$$R_i(x,T) = \left(1 - \frac{T-1}{12}\right) \cdot R_i(x,1)$$

によって求める。T期における都道府県iの男女別年齢階級x歳→x+5歳の生残率は、

$$S_i(x,T) = (1 - R_i(x,T)) \cdot S_J(x,T)$$

[4] 東京都三宅村については、平成 12（2000）年と平成 17（2005）年のいずれについても「市区町村別生命表」が作成されていない。そこで、地理的に近く、男女・年齢別死亡率の状況も似通っていると考えられる東京都島嶼部の自治体の「市区町村別生命表」を用いて、平成 12（2000）～平成 17（2005）年の男女・年齢別生残率の平均的な水準を計算し、これと「都道府県別生命表」から計算される東京都の男女・年齢別生残率との格差を、平成 47（2035）～平成 52（2040）年まで一定として仮定値を設定した。

[5] 平成 23（2011）年 3 月に発生した東日本大震災では一部の自治体で甚大な被害があった。「全国推計」においても東日本大震災による超過死亡の影響を補正しており、最終的に全国推計による推計値と一致させることによって日本全体では震災の影響が考慮された推計となる。しかし、震災の影響は特定の地域に偏在しているため、地域別の生残率を補正する必要がある。そこで、平成 23（2011）年の「人口動態統計」において報告されている東日本大震災による死亡のうち、岩手県、宮城県、福島県において発生した自治体別、男女年齢別死亡数の平成 22（2010）年「国勢調査」の人口に対する比を震災による超過死亡率として、該当する地域の男女別年齢別生残率から差し引いたものを最終的な仮定値とした。

となる。都道府県iに属する市区町村jの男女別年齢階級x歳→x+5歳における生残率$S^i_j(x, T)$は、55-59歳→60-64歳以下については、$S_i(x, T)$とする。

60-64 歳→65-69 歳以上については、さらに市区町村が所属する都道府県に対する格差を考慮する。2000～2005 年（T=0）の所属都道府県の男女別年齢階級 x 歳→x+5 歳に対する市区町村 j の相対的格差 $R^i_j(x, 0)$は、

$$R_j^i(x,0) = \frac{S_i(x,0) - S_j^i(x,0)}{S_i(x,0)}$$

である。T期における市区町村iの男女別年齢階級x歳→x+5歳（x≧60）の生残率は、

$$S_j^i(x,T) = \left(1 - R_j^i(x,0)\right) \cdot S_i(x,T)$$

として求める。

6. 将来の純移動率

本節では、将来の純移動率の仮定値設定方法について説明する。まず、(1)で本推計における純移動率仮定値設定の概略を説明する。続く(2)で自治体別に適用する仮定値設定方法の類型化について説明し、(3)では大多数の自治体に適用した基本仮定を、(4)～(7)では基本仮定以外の例外仮定をそれぞれ説明する。さらに(8)では、本推計の計算過程で採用した「場合分け純移動率モデル」について説明する。なお、自治体別の仮定分類符号（後述）については 18～27 ページの付表 1 に整理した。

(1) 純移動率仮定値設定の概略

本推計における純移動率仮定値設定は、①平成 17（2005）→平成 22（2010）年（以下、直近期間）の純移動率算出、②仮定値設定方法の類型化、③基準値の設定、④仮定値の設定、の順に行う（図 2）。

まず①において、平成 17（2005）年と平成 22（2010）年の「国勢調査」から直近期間の男女年齢別純移動率を算出する。これは、大多数の自治体に適用した基本仮定における基準値となる値である。

続いて、②において直近期間前後の人口移動傾向等から自治体別に仮定値設定方法の類型化を行い、基本仮定を適用する自治体と、基本仮定以外の例外仮定を適用する自治体を分類する。前述のように、大多数の自治体においては、①で算出した直近期間の純移動率を基準値とした基本仮定を置く。しかし、一部の自治体においては平成 22（2010）年以降に人口移動傾向が大きく変化したり、過去の人口移動傾向に比べて直近期間に観察された

図 2 純移動率仮定値設定の流れ

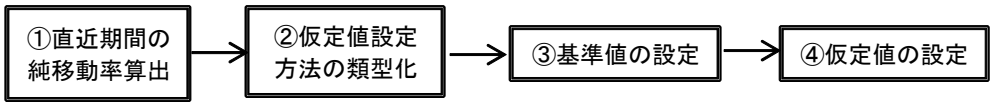

人口移動傾向が特異な変化を示したり、さらには人口規模が小さいために純移動率自体が不安定であったりする。これら自治体において、直近期間の男女年齢別純移動率を基準値とすることは、当該自治体の長期的な人口移動の趨勢からみて適切ではないと考えられる。そこで、過去の人口移動傾向等から自治体別に仮定値設定の類型化を行い、一定の基準を満たした場合には例外仮定を適用することとする。仮定値設定方法の類型化については、(2)で説明する。

次に③において、仮定値を設定するための基準値を定める。②で基本仮定に分類された自治体において基準値を直近期間の純移動率とした理由は、第 1 に、本推計の基本的な考え方が近年の人口動態の趨勢を将来に投影するものであること、第 2 に、最終的に「全国推計」による推計値と整合させること、を考慮したためである。一方、②で例外仮定に分類された自治体においては、推計期間によって直近期間の純移動率とは異なる基準値を設定する。なお、仮定分類によっては、平成 27（2015）→平成 32（2020）年の期間まで基準値を設定しない場合もある。各仮定分類符号（後述）による基準値の一覧は表 3 の通りである。

最後の④において、仮定値の設定を行う。本推計では、原則として、純移動率が平成 17（2005）→平成 22（2010）年以降、平成 27（2015）→平成 32（2020）年にかけて 0.5 倍まで定率に縮小すると仮定する。これは、第 1 に、「住基台帳人口移動報告」による平成 12（2000）年以降の転入超過数の地域差が平成 19（2007）年をピークとして平成 24（2012）年までにかけて縮小傾向にあること、第 2 に、平成 23（2011）年に実施された「第 7 回人口移動調査」によって、過去 5 年間における移動傾向の鈍化が観察されると同時に、今後

表3 各仮定分類符号に対応する基準値

仮定分類符号	2010→2015年	2015→2020年	2020年以降
0（基本仮定）	Ⅰ	Ⅰ	Ⅰ
A-1	Ⅱ	Ⅰ	Ⅰ
A-2	*	*	Ⅰ
A-3	*	*	Ⅰ
B-1	Ⅲ	Ⅲ	Ⅲ
B-2	Ⅰ	Ⅲ	Ⅲ
B-3	Ⅱ	Ⅲ	Ⅲ
B-4	Ⅰ	Ⅴ	Ⅴ
B-5	Ⅱ	Ⅱ	Ⅱ
C-1	Ⅰ	Ⅳ	Ⅳ
C-2	Ⅳ	Ⅳ	Ⅳ
C-3	Ⅰ	Ⅳ	Ⅳ
C-4	Ⅱ	Ⅱ	Ⅱ
D-1	Ⅱ	Ⅰ	Ⅰ
D-2	Ⅱ	Ⅱ	Ⅱ
D-3	*	*	Ⅰ

Ⅰ：国勢調査による2005→2010年の男女年齢別純移動率
Ⅱ：「住民基本台帳人口」による2007→2012年の男女年齢別純移動率
Ⅲ：1985～2010年のなかで純移動数が最大と最小の期間を除外した通算の男女年齢別純移動率
Ⅳ：「前回推計」における男女年齢別純移動率を0.85で割り戻した値
Ⅴ：1985～1995年の通算の男女年齢別純移動率
*：基準値の設定なし（詳細は本文を参照）

短期的には移動傾向がさらに弱まる可能性が示されていることによる。したがって、③で示された基準値に基づいて、平成 27（2015）→平成 32（2020）年の期間まで純移動率の縮小傾向を考慮した仮定値を設定する。

基本仮定における基準値と仮定値の設定については(3)で、例外仮定における基準値と仮定値の設定については(4)～(7)で、それぞれ説明する。

(2) 仮定値設定方法の類型化

本推計では、原則として近年の人口移動の趨勢を将来に投影することに加え、最終的に「全国推計」による推計値と整合させるため、純移動率の仮定値設定においても全域的な整合性が必要であることを考慮し、原則として、直近期間に観察された当該自治体の人口移動傾向に全域的な純移動率縮小傾向を加味した仮定値を設定することとした。これを基本仮定とする。

しかし、平成 23（2011）年 3 月に発生した東日本大震災やその他の理由で平成 22（2010）年以降に人口移動傾向が大きく変化したり、過去の人口移動傾向に比べて直近期間に観察された人口移動傾向が特異な変化を示したり、さらには人口規模が小さいために純移動率自体が不安定であったりする場合には、基本仮定の考え方をそのまま適用することが必ずしも適切ではないと考えられる。したがって、基本仮定以外の例外仮定を採用する 4 つの類型を設定した（図 3）。なお、複数の類型に該当する自治体については、図 3 に示すとおり類型 A～類型 D の順に優先順位を設定することにより分類を行った。

まず東日本大震災の影響により、平成 23（2011）年に人口移動傾向が大きく変化し、平成 24（2012）年もその傾向が継続している自治体である。これら自治体の抽出には、「現在推計人口」に示される転入超過数を利用しており、大別すれば、岩手県・宮城県の内陸部を中心に平成 23（2011）年に大幅な転入超過がみられた自治体と、岩手県・宮城県の沿岸部と福島県を中心に平成 23（2011）年に大幅な転出超過がみられた自治体とが含まれる。これを類型 A とする。

図 3 基本仮定および例外仮定の 4 類型の設定

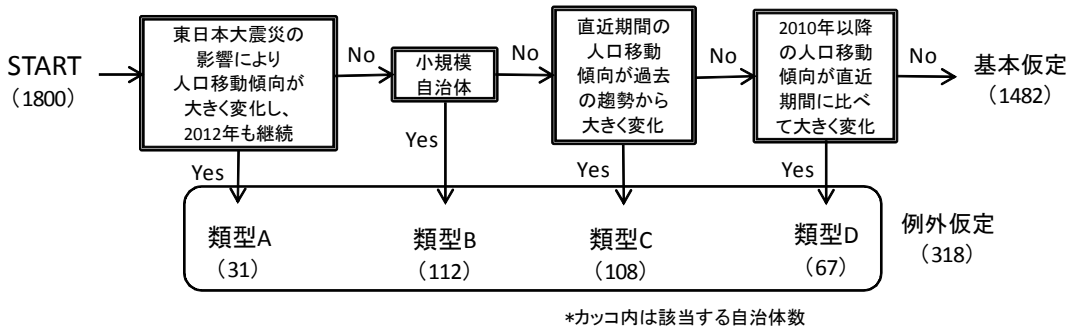

次に、人口規模が小さい自治体である。平成 22（2010）年「国勢調査」の総人口が 3,000 人未満の自治体を、母数が少ないために男女年齢別の純移動率が不安定な自治体として抽出した。これを類型 B とする。

また、人口規模が一定以上の自治体についても、宅地開発や、ダムや発電所等各種施設の立地移転などによる影響により、直近期間の人口移動傾向が過去の趨勢から乖離している場合がみられる。これら自治体の抽出には、昭和 60（1985）年以降の「国勢調査」から得られる人口増加率を利用した。これを類型 C とする。

さらに、平成 22（2010）年以降の人口移動の傾向が直近期間の人口移動傾向から乖離する場合もみられ、類型 C に分類された自治体と同様、宅地開発や各種施設の立地移転などによる影響を受けていると考えられる。これら自治体の抽出には、主に「住基台帳人口」から得られる平成 17（2005）→平成 22（2010）年と平成 23（2011）→平成 24（2012）年の人口増加率を利用した。これを類型 D とする。

以上のような条件分類の結果、今回の推計の対象となった 1,800 自治体のうち、1,482（82.3%）が基本仮定に、31（1.7%）が類型 A に、112（6.2%）が類型 B に、108（6.0%）が類型 C に、67（3.7%）が類型 D に区分された。

⑶ 基本仮定

大部分の自治体が対象となる基本仮定（仮定分類符号：0）は、直近期間に観察された市区町村別・男女年齢別純移動率を全推計期間における基準値とし、この値を平成 27（2015）→平成 32（2020）年にかけて 0.5 倍まで定率で縮小させ（平成 22（2010）→平成 27（2015）年は約 0.707 倍）、平成 32（2020）年以降の期間については 0.5 倍まで縮小させた値を一定とするものである。

ただし、基本仮定を適用した自治体について、直近期間の純移動率を男女年齢別に精査すると、過去の趨勢から乖離している場合がみられる。そこで、直近期間の男女年齢別の純移動率が平成 7（1995）～平成 17（2005）年の傾向から大きく乖離している場合、当該の男女年齢に限り、主に平成 17（2005）年までの人口移動傾向をもとに仮定値を設定した「前回推計」における平成 17（2005）→平成 22（2010）年の男女年齢別純移動率仮定値を 0.85 で割った値を全推計期間における基準値とし[6]、この値を平成 27（2015）→平成 32（2020）年にかけて 0.5 倍まで定率で縮小させ、平成 32（2020）年以降の期間については 0.5 倍まで縮小させた値を一定とする仮定をおいた。この仮定を採用した男女年齢別の自治体数は、表 4 のとおりである[7]。

---

[6] 「前回推計」においては、「国勢調査」から算出した 2000～2005 年の男女年齢別純移動率を 2010～2015 年にかけて 0.7 倍まで縮小させ（2005～2010 年は 0.85 倍）、以後の期間は縮小させた値を一定とする仮定を基本仮定としていたが、実際の全国的な人口移動状況は 2000～2005 年と 2005～2010 年で大きな変化は認められなかったため、この趨勢にしたがって 2005～2010 年の仮定値を 0.85 で割り戻した値を基準値とした。また「前回推計」では、最高年齢階級が「85 歳以上」であったため、「80 歳以上→85 歳以上」において設定していた男女別純移動率を、「80~84 歳→85~89 歳」と「85 歳以上→90 歳以上」に一律に適用した。

[7] 紙幅の都合上、個別自治体のリストは割愛する。

表4　男女年齢別、「前回推計」の仮定値を基準とした自治体数

年齢	男	女
0～4歳→5～9歳	20	24
5～9歳→10～14歳	40	39
10～14歳→15～19歳	6	1
15～19歳→20～24歳	1	0
20～24歳→25～29歳	16	19
25～29歳→30～34歳	20	23
30～34歳→35～39歳	32	40
35～39歳→40～44歳	39	30
40～44歳→45～49歳	41	42
45～49歳→50～54歳	55	57
50～54歳→55～59歳	57	56
55～59歳→60～64歳	36	36
60～64歳→65～69歳	50	63
65～69歳→70～74歳	55	49
70～74歳→75～79歳	52	30
75～79歳→80～84歳	46	15
80～84歳→85～89歳	59	26
85歳以上→90歳以上	112	61

(4) 類型 A の仮定

類型 A は、東日本大震災の影響により、平成 23（2011）年に人口移動傾向が大幅に変化し、平成 24（2012）年もその傾向が継続している自治体である。これに該当する場合、例外仮定を設定することとした。仮定設定にあたっては類型 A の自治体を 2 つに区分した（図 4）。

第 1 に、平成 23（2011）年に平常年と比較して大幅な転入超過がみられた自治体のうち、平成 24（2012）年もその傾向が継続している 19 自治体（仮定分類符号：A-1）である。これら自治体においては、短期的には平常年を上回る転入超過率となるが、その後は直近期間の趨勢に回帰すると仮定した。すなわち、平成 22（2010）→平成 27（2015）年においては、「住基台帳人口」から得られた平成 19（2007）→平成 24（2012）年の男女年齢別純移動率[8]を基準値として、これを約 0.812 倍した値を仮定値とし[9]、平成 27（2015）年以降については基本仮定を適用した。

第 2 に、平成 23（2011）年に平常年と比較して大幅な転出超過がみられた自治体のうち、平成 24（2012）年もその傾向が継続している 12 自治体である。これらは、平成 22（2010）→平成 27（2015）年の 5 年間で人口移動状況が平常年の水準に回帰することは困難であるが、平成 32（2020）年までに震災による超過流出が解消すると仮定した。このうち福島県以外の 11 自治体については、平成 22（2010）→平成 27（2015）年と平成 27（2015）→平

[8] 「住基台帳人口」は最高年齢階級が 80 歳以上となっているため、男女別 75 歳以上→80 歳以上で算出された純移動率を、男女別 75~79 歳→80~84 歳、80~84 歳→85~89 歳、85 歳以上→90 歳以上の純移動率に対して一律に適用するための基準値としている。

[9] 「住基台帳人口」から得られた 2007→2012 年の男女年齢別純移動率を基準値として基本仮定と同様の縮小傾向を仮定する場合、平成 22（2010）→平成 27（2015）年における純移動率は $2^{-0.5}／2^{-0.2}≒0.812$ 倍、平成 27（2015）→平成 32（2020）年における純移動率は $1／2^{-0.2}≒0.574$ 倍となる。

図 4 類型 A の仮定分類

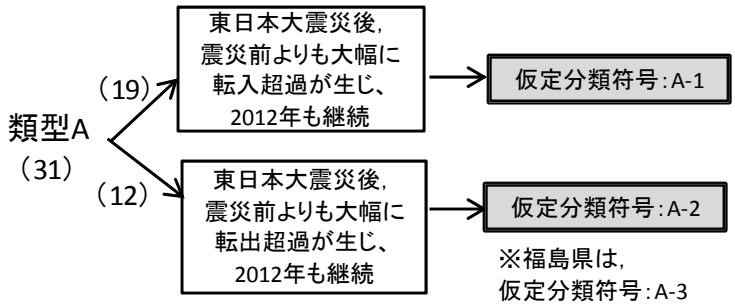

*カッコ内は該当する自治体数

成 32（2020）年において震災後の超過流出の状況を踏まえて直近期間の男女年齢別純移動率を一律に変化させたものを仮定値とし（仮定分類符号：A-2）[10]、福島県についてはこれに加えて男女年齢別の超過流出の状況を反映させたものを仮定値とした（仮定分類符号：A-3）[11]。一方、平成 32（2020）年以降については基本仮定と同じ仮定とした。

(5) 類型 B の仮定

類型 B は、平成 22（2010）年「国勢調査」による総人口が 3,000 人未満の自治体である。これに該当する場合、母数が少ないために直近期間の男女年齢別純移動率が不安定になりやすいことから、例外仮定を設定することとした。仮定設定にあたっては類型 B の自治体を 3 つに区分した（図 5）。

[10] 具体的には、次の手順により純移動率仮定値を設定した。①「現在推計人口」から得られた平成 20（2008）～平成 22（2010）年（平常年）、平成 23（2011）および平成 24（2012）年の各 3～8 月の転入超過数合計から、平常年と比較した平成 23（2011）年の転出超過状況に対する平成 24（2012）年 3～8 月の戻り率を算出。②戻り率に基づいて、平常年の転入超過数に回帰する年度（回帰年度）を仮定し、平成 24（2012）年度から回帰年度までは「住基台帳人口」上の転入超過数が直線的に変化すると仮定する。③基本仮定と同様に平成 17（2005）～平成 21（2009）年度の 5 年間の転入超過数（実績）から推定された平成 22（2010）～平成 31（2019）年度の 10 年間の「住基台帳人口」上の転入超過数から上記平成 24（2012）年度～回帰年度の転入超過数を差し引き、その値を回帰年度～平成 31（2019）年度に等分に配分する。④「住基台帳人口」上の平成 17（2005）～平成 21（2009）年度の転入超過率（実績）、上記で推定した転入超過数と平成 22（2010）年度・平成 23（2011）年度の転入超過数（実績）から求めた平成 22（2010）～平成 26（2014）年度・平成 27（2015）～平成 31（2019）年度の転入超過率を算出する。⑤「住基台帳人口」上の平成 17（2005）～平成 21（2009）年度の転入超過率（実績）を基準期間の転入超過率に読み替え、基準期間の男女年齢別純移動率に平成 17（2005）～平成 21（2009）年度と平成 22（2010）～平成 26（2014）年度の転入超過率との差を一律に加えた値を平成 22（2010）→平成 27（2015）年の男女年齢別純移動率の仮定値とする。同様に、基準期間の男女年齢別純移動率に平成 17（2005）～平成 21（2009）年度と平成 27（2015）～平成 31（2019）年度の転入超過率との差を一律に加えた値を平成 27（2015）→平成 32（2020）年の男女年齢別純移動率の仮定値とする。

[11] 仮定分類符号：A-2 の設定手順を適用したうえで、「住基台帳人口」から平成 17（2005）→平成 22（2010）年と平成 19（2007）→平成 24（2012）年の総人口の変化率と男女年齢別コーホート変化率を算出し、両期間の総人口の変化率比と男女年齢別コーホート変化率比の差を総人口と男女年齢別純移動率の総人口純移動率に対する超過率ととらえ、その値を平成 22（2010）→平成 27（2015）年の男女年齢別純移動率に加算した。一方平成 27（2015）→平成 32（2020）年においては男女年齢別の総人口純移動率に対する超過率は全て解消するとして仮定値を設定した。

第 1 に、後述する仮定分類符号：B-2・B-3 に該当しない 89 自治体（仮定分類符号：B-1）である[12]。これらについては、昭和 60（1985）～平成 22（2010）年の 5 期間の純移動数のうち、純移動数が最大および最小の期間を除外した 3 期間の純移動数の和を分子、純移動数が最大と最小の期間に対応する期首人口を除外した 3 期間の期首人口の和を分母として算出した値を基準値とし、この値を平成 27（2015）→平成 32（2020）年にかけて 0.5 倍まで定率で縮小させ、平成 32（2020）年以降の期間については 0.5 倍まで縮小させた値を一定とする仮定を設定した。

第 2 に、直近期間の人口増加率が昭和 60（1985）～平成 17（2005）年の人口増加率から乖離しており、かつ、平成 22（2010）～平成 24（2012）年にかけてその傾向が継続している 7 自治体（仮定分類符号：B-2）である。これらについては、短期的には直近期間の人口移動傾向が続くが、その後は過去の人口移動の傾向に回帰すると仮定した。すなわち、平成 22（2010）→平成 27（2015）年に限り、基本仮定を適用し、平成 27（2015）年以降は上記の仮定分類符号：B-1 の仮定を適用した。

第 3 に、平成 22（2010）年以降にそれ以前とは異なる人口移動傾向がみられる 16 自治体（仮定分類符号：B-3）である。これらについては、短期的には平成 22（2010）年以降の人口移動の傾向が続くが、その後は過去の人口移動の傾向に回帰すると仮定した。すなわち、平成 22（2010）→平成 27（2015）年に限り、「住基台帳人口」から算出した平成 19（2007）→平成 24（2012）年の男女年齢別純移動率を基準値として、これを約 0.812 倍した値を仮定値とし、平成 27（2015）年以降は上記の仮定分類符号：B-1 の仮定を適用した。

図 5 類型 B の仮定分類

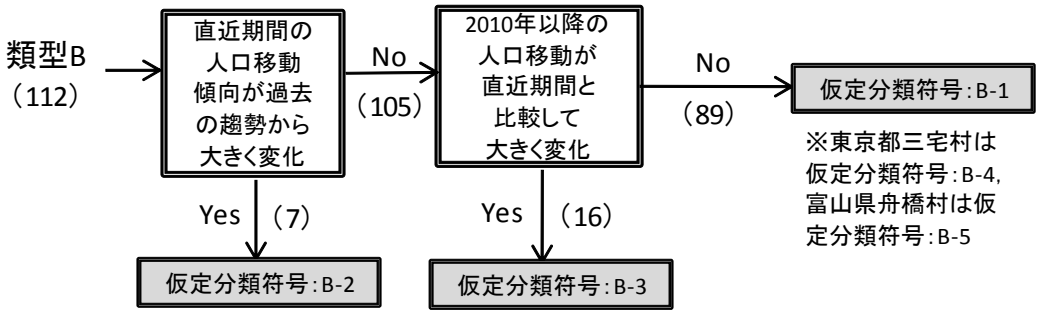

*カッコ内は該当する自治体数

[12] ただし、東京都三宅村と富山県舟橋村については、それぞれの特殊な状況に鑑みて別途仮定を設定した。三宅村は、平成 12（2000）年に発生した雄山の噴火により同年の「国勢調査」の人口が 0 人となったが、その後は平成 22（2010）年まで人口の回復傾向が続いていることから、短期的にはこの傾向が継続し、その後は噴火以前の人口移動の状況に回帰すると仮定した。すなわち、平成 22（2010）→平成 27（2015）年においては基本仮定を適用し、平成 27（2015）年以降は、噴火の影響がない昭和 60（1985）～平成 7（1995）年を通算した男女年齢別純移動率を基準値とし、これを 0.5 倍した値を仮定値とした（仮定分類符号：B-4）。また舟橋村は、長期間にわたって人口が増加しているが、増加率は一貫して低下傾向が続いている。したがって、最新のデータを利用して仮定値を設定した。すなわち、「住基台帳人口」による平成 19（2007）→平成 24（2012）年の男女年齢別純移動率を基準値とし、この値を平成 27（2015）→平成 32（2020）年にかけて約 0.574 倍まで定率で縮小させ、平成 32（2020）年以降の期間については約 0.574 倍まで縮小させた値を一定とする仮定をおいた（仮定分類符号：B-5）。

⑹ 類型 C の仮定

類型 C は、直近期間の人口移動傾向が、過去にみられた人口移動の趨勢から著しく乖離している自治体である。これに該当する場合、直近期間の傾向が長期的に継続する可能性は高くないと考えられることから、例外仮定を設定することとした。仮定設定にあたっては類型 C の自治体を 4 つに区分した（図 6）。

第 1 に、直近期間の人口移動傾向が昭和 60（1985）～平成 12（2000）年の趨勢から大幅に乖離している 5 自治体（仮定分類符号：C-1）である。これらについては、短期的には直近期間の人口移動傾向が継続するものの、その後は平成 17（2005）年以前の趨勢に回帰すると仮定した。すなわち、平成 22（2010）→平成 27（2015）年においては基本仮定を適用したが、平成 22（2010）→平成 27（2015）年以降においては、「前回推計」の平成 17（2005）→平成 22（2010）年の男女年齢別純移動率仮定値を 0.85 で割った値を基準値とし、これを 0.5 倍した値を仮定値とした。

第 2 に、平成 17（2005）→平成 22（2010）年の転入超過率が平成 7（1995）～平成 17（2005）年の趨勢を大きく上回っている自治体のうち、その傾向が平成 22（2010）年以降に弱まっている 40 自治体（仮定分類符号：C-2）である。これらについては、時間の経過とともに平成 17（2005）年以前の趨勢に回帰すると仮定した。すなわち、「前回推計」における平成 17（2005）→平成 22（2010）年の男女年齢別純移動率仮定値を 0.85 で割った値を基準値とし、この値を平成 27（2015）→平成 32（2020）年にかけて 0.5 倍まで定率で縮小させ、平成 32（2020）年以降の期間については 0.5 倍まで縮小させた値を一定とする仮定をおいた。

第 3 に、直近期間の転入超過率が平成 7（1995）～平成 17（2005）年の趨勢を大きく上回っている自治体のうち、その傾向が平成 22（2010）年以降も継続している 13 自治体（仮定分類符号：C-3）である。これらについては、少なくとも短期的には直近期間の傾向が継続するが、その後は平成 17（2005）年以前の趨勢に回帰すると仮定した。すなわち、平成 22（2010）→平成 27（2015）年においては基本仮定を適用し、 平成 27（2015）年以降においては、「前回推計」における平成 17（2005）→平成 22（2010）年の男女年齢別純移動率仮定値を 0.85 で割った値を基準値とし、これを 0.5 倍した値を仮定値とした。

第 4 に、直近期間の転入超過率が平成 7（1995）～平成 17（2005）年の趨勢を大きく下回っている 50 自治体（仮定分類符号：C-4）については、その多くは宅地開発の終息等が原因となって趨勢を大きく下回っていると考えられることから、最新のデータを利用して

図 6 類型 C の仮定分類

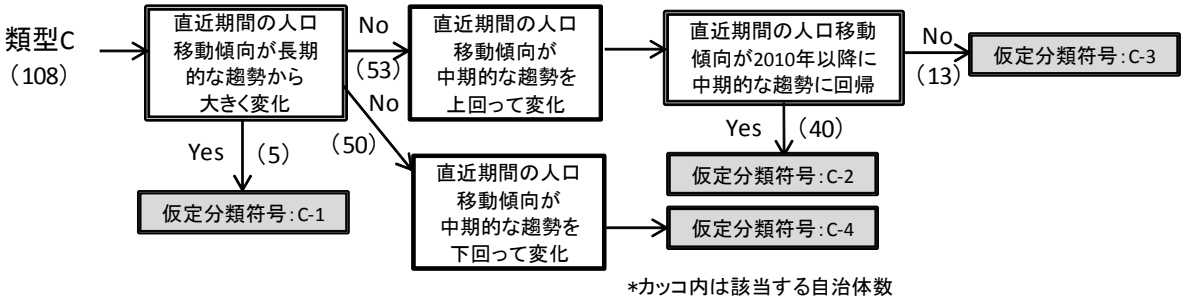

仮定値を設定した。すなわち、「住基台帳人口」データを利用し、最新の期間である平成 19（2007）→平成 24（2012）年の男女年齢別純移動率を基準値とし、この値を平成 27（2015）→平成 32（2020）年にかけて約 0.574 倍まで定率で縮小させ、平成 32（2020）年以降の期間については約 0.574 倍まで縮小させた値を一定とする仮定をおいた。

⑺ 類型 D の仮定

類型 D は、直近期間の人口移動傾向の過去の趨勢からの乖離は認められないものの、平成 22（2010）年以降の人口移動の趨勢が直近期間の人口移動傾向から著しく乖離している自治体である。これに該当する場合、少なくとも短期的には直近期間の人口移動傾向が継続する可能性は低いと考えられるため、例外仮定を設定することとした。仮定設定にあたっては類型 D の自治体を 2 つに区分した（図 7）。

第 1 に、平成 22（2010）年以降の人口増加率が直近期間の人口増加率を大きく上回る 36 自治体（仮定分類符号：D-1）である。これらについては、短期的にはより新しい人口移動の傾向が継続し、その後は直近期間の人口移動傾向に回帰すると仮定した。すなわち、平成 22（2010）→平成 27（2015）年においては、「住基台帳人口」データから得られた平成 19（2007）→平成 24（2012）年の男女年齢別純移動率を基準値として、これを約 0.812 倍した値を仮定値とし、平成 27（2015）年以降は基本仮定を適用した。

第 2 に、平成 22（2010）年以降の人口増加率が直近期間の人口増加率を大きく下回る 31 自治体（仮定分類符号：D-2）である[13]。これらについては、今後も平成 22（2010）年以降

図 7 類型 D の仮定分類

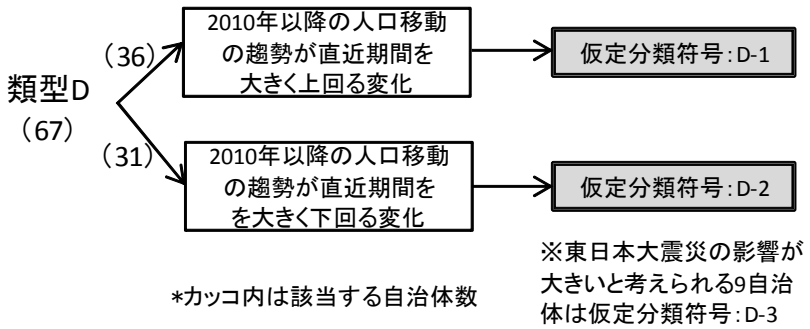

[13] ただし、平成 22（2010）年以降の人口増加率が直近期間の人口増加率を大きく下回る自治体のうち、関東地方に属する自治体において震災の影響が大きいと考えられる 9 自治体については、平成 32（2020）年までに人口移動傾向が震災前の水準に回帰すると仮定し、別途仮定値を設定した（仮定分類符号：D-3）。設定手順の概要は次のとおりである。①人口移動傾向が平常年の水準に回帰する年を平成 31（2019）年とし、当該年度の「住基台帳人口」の転入超過数を仮定。②平成 23（2011）～平成 31（2019）年度は転入超過数が直線的に変化すると仮定し、平成 24（2012）～平成 30（2018）年度の転入超過数を仮定。③「住基台帳人口」上の平成 17（2005）～平成 21（2009）年度の転入超過率（実績）を基準期間の転入超過率に読み替え、基準期間の男女年齢別純移動率に平成 17（2005）～平成 21（2009）年度と平成 22（2010）～平成 26（2014）年度の転入超過率との差を一律に加えた値を平成 22（2010）→平成 27（2015）年の男女年齢別純移動率の仮定値とする。同様に、基準期間の男女年齢別純移動率に平成 17（2005）～平成 21（2009）年度と平成 27（2015）～平成 31（2019）年度の転入超過率との差を一律に加えた値を平成 27（2015）→平成 32（2020）年の男女年齢別純移動率の仮定値とする。④平成 32（2020）年以降については基本仮定を適用する。

に観察された人口移動の傾向が継続すると仮定した。すなわち、「住基台帳人口」による平成 19（2007）→平成 24（2012）年の男女年齢別純移動率を基準値とし、この値を平成 27（2015）→平成 32（2020）年にかけて約 0.574 倍まで定率で縮小させ、平成 32（2020）年以降の期間については約 0.574 倍まで縮小させた値を一定とする仮定をおいた。

⑻ 本推計で用いる純移動率

純移動率は、通常、ある期間の男女年齢別純移動数を分子、当該期間の自治体別男女年齢別期首人口を分母として算出される。しかし、こうして算出された純移動率を将来の仮定値として適用すると、純移動率の指標上の問題により、とくに分子の純移動数がプラスの場合には人口移動傾向が歪んで投影されやすい。したがって本推計では、純移動数の符号によって、分母人口を変化させる「場合分け純移動率モデル」を採用することとした[14]。

このモデルは、分子の純移動数がプラスの場合は期首年の男女年齢別の「全国人口－自治体別人口」を分母、純移動数がマイナスの場合は期首年の男女年齢別の自治体別人口を分母として、それぞれ純移動率を定義するものである。

なお、本報告書付属の CD-ROM および社人研 HP に掲載された「将来の純移動率」の値は、仮定された純移動率がプラス・マイナスに関わらず、すべて男女年齢別の自治体別人口を分母として純移動率を算出しており、推計に用いた仮定値とは異なる点に注意が必要である。このような将来の純移動率を報告することについては、29 ページの「附論 2. 将来の生残率、純移動率、子ども女性比、0-4 歳性比」に整理した。

7. 将来の子ども女性比

本推計では将来の 0-4 歳人口の算出に子ども女性比を用いる[15]。子ども女性比とは、0-4 歳人口と 15-49 歳女性人口の比であり、出生率の代替指標として用いられる指標である。本推計で年齢別出生率ではなく子ども女性比を用いるのは、市区町村別の年齢別出生数は年による変動が大きいことや、市区町村の中には 5 歳階級別の女性人口が非常に少ない場合がみられるためである。

自治体別の子ども女性比の仮定値設定は、「全国推計」における平成 52（2040）年までの全国の子ども女性比の推移に合わせた設定を行う。昭和 55（1980）～平成 22（2010）年の「国勢調査」から 7 時点における全国の子ども女性比と各自治体の子ども女性比との格差（比）を分析した結果、昭和 55（1980）～平成 2（1990）年にかけて格差（比）は全体として拡大する傾向がみられたが、その後は全体としてほぼ同水準で推移した。そこで、平成 22（2010）年の全国の子ども女性比と各自治体の子ども女性比との格差（比）をとり、

[14] 詳細は、小池司朗（2008）「地域別将来人口推計における純移動率モデルの改良について」『人口問題研究』第 64 巻 1 号、pp.21-38 を参照。なお、例外仮定を適用した自治体に対しても場合分け純移動率モデルを用いているが、仮定分類符号：A-2、A-3、D-3 に含まれる自治体については、平成 32（2020）年以降に限り、場合分け純移動率モデルを採用した。

[15] 福島県ならびに 12 政令市の区についても同様の考え方で仮定値を設定した。

表5　平成 22（2010）年の子ども女性比が過去の趨勢から大きく乖離する自治体

コード	市区町村	コード	市区町村	コード	市区町村	コード	市区町村
1404	神恵内村	15385	阿賀町	24343	朝日町	35502	阿武町
1409	赤井川村	19423	西桂町	27383	千早赤阪村	39304	安田町
1520	幌延町	19442	小菅村	29386	御杖村	40226	宮若市
1575	壮瞥町	19443	丹波山村	29447	野迫川村	45383	綾町
1632	士幌町	20304	川上村	29450	下北山村	46303	三島村
5303	小坂町	20410	根羽村	29451	上北山村	46304	十島村
13103	港区	20429	王滝村	30422	太地町	46482	東串良町
13305	日の出町	20430	大桑村	30427	北山村	47355	粟国村
13362	利島村	21604	白川村	31403	江府町	47356	渡名喜村
13402	青ヶ島村	23427	飛島村	32448	美郷町	47360	伊是名村

その格差（比）が平成 27（2015）年以降平成 52（2040）年まで一定として自治体ごとに仮定値を設定した。すなわち平成 22（2010）年における自治体 j の子ども女性比を $CWR_j(2010)$、全国の子ども女性比を $CWR_J(2010)$ とすると、

$$CWR_j(2010) = CWR_J(2010) \times R_j(2010) \qquad \text{ただし、} R_j(2010) = \frac{CWR_j(2010)}{CWR_J(2010)}$$

と表し、平成 27（2015）年以降の t 年においても、

$$CWR_j(t) = CWR_J(t) \times R_j(2010)$$

とした[16]。

ただし、平成 22（2010）年の子ども女性比が過去の趨勢から大きく乖離している 40 自治体（表 5）については、平成 7（1995）年、平成 12（2000）年、平成 17（2005）年、平成 22（2010）年の格差（比）の平均値をとり、それが平成 27（2015）年以降平成 52（2040）年まで一定として自治体ごとに仮定値を設定した[17]。

8. 将来の 0-4 歳性比

「7. 将来の子ども女性比」により将来の 0-4 歳人口が推計されるが、これを男女の別に振り分けるためには、将来の 0-4 歳性比の仮定値が必要となる。

[16] 東京都三宅村については噴火の影響がみられた平成 12（2000）年と平成 17（2005）年を除いて検討したところ、平成 22（2010）年の $R_j(t)$ が昭和 55（1980）年から平成 7（1995）年の 4 時点の $R_j(t)$ の平均値とほぼ同じであったため、平成 22（2010）年の $R_j(t)$ を平成 52（2040）年まで一定として仮定値を設定した。旧上九一色村を含む山梨県甲府市と山梨県富士河口湖町については、旧上九一色村の人口規模が相対的に小さいため、旧上九一色村を除いた甲府市と富士河口湖町の $R_j(t)$ を算出し、$R_j(t)$ の推移を検討した。仮定値は、旧上九一色村の人口を含む平成 22（2010）年の甲府市と富士河口湖町の $R_j(t)$ を平成 52（2040）年まで一定として設定した。

[17] 平成 22（2010）年の子ども女性比が過去の趨勢から大きく乖離している市区町村は次のように求めた。すなわち、平成 22（2010）年と平成 17（2005）年の $R_j(t)$ の比が一定の基準を超え、なおかつ平成 22（2010）年の $R_j(t)$ と平成 7（1995）年から平成 22（2010）年までの $R_j(t)$ の平均値の比が一定の基準を超えるものとした。ここでいう一定の基準とは、いずれも市区町村の平均から 2 標準偏差以上の乖離をいう。

これについては、「全国推計」により算出されている全国の平成 27（2015）年以降平成 52（2040）年までの 0-4 歳性比を各年次の仮定値とし、全自治体の 0-4 歳推計人口に一律に適用した。

9. 封鎖人口を仮定した参考推計

今回の推計においても、参考として、封鎖人口を仮定する場合の推計を実施した。ここでの封鎖人口とは、純移動率の仮定値を一律に 0 とした場合を指す。この参考推計は、人口移動の影響が生じない将来の人口、すなわち人口変動要因のうち人口移動を除いた出生と死亡という 2 つの要因によってのみ人口が変化するという仮定に基づくものである[18]。

10. 本報告書における推計結果の表章

本報告書では、紙幅の制約があるため、推計結果については主要な数値の掲載にとどめ、詳細は本報告書付属の CD-ROM および社人研 HP に収めた。また、仮定値に相当する「将来の生残率、純移動率、子ども女性比、0-4 歳性比」についての説明は 29 ページの「附論 2 将来の生残率、純移動率、子ども女性比、0-4 歳性比について」に整理し、個別のデータについては、紙幅の制約があるため、本報告書付属の CD-ROM および社人研 HP に収めた。

11. 参考資料

本報告書では、将来の男女別・都道府県別平均寿命と将来の都道府県別合計（特殊）出生率（TFR）を参考資料として作成した。これら資料は「日本の都道府県別将来推計（平成 19 年 5 月推計）」の報告書に掲載されており、これまで幅広く利用されてきたことから本報告書の作成に際しても参考のため作成したものである。詳細は、31 ページの「参考資料 1 将来の都道府県別平均寿命」と 34 ページの「参考資料 2　将来の都道府県別合計（特殊）出生率（TFR）」に整理した。

[18] 今回の推計では、0-4 歳の将来人口推計に、出生→0-4 歳の移動・死亡状況も含んだ指標である子ども女性比を用いていることに加え、参考推計についても国際人口移動が含まれる「全国推計」に合致するよう一律補正した値を表象しているため、通常用いられるような人口移動がまったく生じない場合の封鎖人口とは異なる。

付表1　自治体別、純移動率の仮定分類符号

コード	市区町村	仮定分類符号	コード	市区町村	仮定分類符号	コード	市区町村	仮定分類符号
1101	中央区	0	1370	今金町	0	1487	天塩町	C-2
1102	北区	0	1371	せたな町	0	1511	猿払村	B-1
1103	東区	0	1391	島牧村	B-1	1512	浜頓別町	0
1104	白石区	0	1392	寿都町	0	1513	中頓別町	B-1
1105	豊平区	0	1393	黒松内町	0	1514	枝幸町	0
1106	南区	0	1394	蘭越町	0	1516	豊富町	0
1107	西区	0	1395	ニセコ町	0	1517	礼文町	0
1108	厚別区	0	1396	真狩村	B-1	1518	利尻町	B-3
1109	手稲区	0	1397	留寿都村	B-1	1519	利尻富士町	C-2
1110	清田区	0	1398	喜茂別町	B-1	1520	幌延町	B-3
1202	函館市	0	1399	京極町	C-2	1543	美幌町	0
1203	小樽市	0	1400	倶知安町	0	1544	津別町	0
1204	旭川市	0	1401	共和町	C-4	1545	斜里町	0
1205	室蘭市	0	1402	岩内町	0	1546	清里町	0
1206	釧路市	0	1403	泊村	B-1	1547	小清水町	0
1207	帯広市	0	1404	神恵内村	B-1	1549	訓子府町	0
1208	北見市	0	1405	積丹町	B-1	1550	置戸町	0
1209	夕張市	D-1	1406	古平町	0	1552	佐呂間町	0
1210	岩見沢市	0	1407	仁木町	0	1555	遠軽町	0
1211	網走市	0	1408	余市町	0	1559	湧別町	0
1212	留萌市	0	1409	赤井川村	B-1	1560	滝上町	0
1213	苫小牧市	0	1423	南幌町	C-4	1561	興部町	0
1214	稚内市	0	1424	奈井江町	0	1562	西興部村	B-1
1215	美唄市	0	1425	上砂川町	D-1	1563	雄武町	0
1216	芦別市	0	1427	由仁町	0	1564	大空町	0
1217	江別市	0	1428	長沼町	0	1571	豊浦町	C-3
1218	赤平市	D-1	1429	栗山町	0	1575	壮瞥町	D-2
1219	紋別市	0	1430	月形町	C-3	1578	白老町	0
1220	士別市	0	1431	浦臼町	B-1	1581	厚真町	0
1221	名寄市	0	1432	新十津川町	0	1584	洞爺湖町	0
1222	三笠市	0	1433	妹背牛町	0	1585	安平町	0
1223	根室市	0	1434	秩父別町	B-1	1586	むかわ町	0
1224	千歳市	0	1436	雨竜町	0	1601	日高町	0
1225	滝川市	0	1437	北竜町	B-1	1602	平取町	D-1
1226	砂川市	0	1438	沼田町	0	1604	新冠町	0
1227	歌志内市	0	1452	鷹栖町	D-2	1607	浦河町	0
1228	深川市	0	1453	東神楽町	C-4	1608	様似町	0
1229	富良野市	0	1454	当麻町	0	1609	えりも町	0
1230	登別市	0	1455	比布町	D-1	1610	新ひだか町	0
1231	恵庭市	0	1456	愛別町	D-1	1631	音更町	D-2
1233	伊達市	0	1457	上川町	0	1632	士幌町	0
1234	北広島市	C-4	1458	東川町	0	1633	上士幌町	C-3
1235	石狩市	0	1459	美瑛町	0	1634	鹿追町	0
1236	北斗市	0	1460	上富良野町	D-1	1635	新得町	0
1303	当別町	C-4	1461	中富良野町	0	1636	清水町	0
1304	新篠津村	0	1462	南富良野町	B-1	1637	芽室町	0
1331	松前町	0	1463	占冠村	B-1	1638	中札内村	C-3
1332	福島町	0	1464	和寒町	D-1	1639	更別村	D-2
1333	知内町	0	1465	剣淵町	0	1641	大樹町	0
1334	木古内町	0	1468	下川町	0	1642	広尾町	0
1337	七飯町	0	1469	美深町	0	1643	幕別町	C-4
1343	鹿部町	0	1470	音威子府村	B-2	1644	池田町	0
1345	森町	0	1471	中川町	B-1	1645	豊頃町	0
1346	八雲町	0	1472	幌加内町	B-1	1646	本別町	0
1347	長万部町	0	1481	増毛町	0	1647	足寄町	0
1361	江差町	0	1482	小平町	0	1648	陸別町	B-1
1362	上ノ国町	C-4	1483	苫前町	D-1	1649	浦幌町	0
1363	厚沢部町	0	1484	羽幌町	0	1661	釧路町	0
1364	乙部町	0	1485	初山別村	B-1	1662	厚岸町	0
1367	奥尻町	C-4	1486	遠別町	0	1663	浜中町	0

付表1　自治体別、純移動率の仮定分類符号（つづき）

コード	市区町村	仮定分類符号	コード	市区町村	仮定分類符号	コード	市区町村	仮定分類符号
1664	標茶町	D-1	3215	奥州市	0	5201	秋田市	0
1665	弟子屈町	0	3301	雫石町	A-1	5202	能代市	0
1667	鶴居村	B-1	3302	葛巻町	0	5203	横手市	0
1668	白糠町	0	3303	岩手町	0	5204	大館市	0
1691	別海町	0	3305	滝沢村	C-4	5206	男鹿市	0
1692	中標津町	0	3321	紫波町	0	5207	湯沢市	0
1693	標津町	0	3322	矢巾町	C-4	5209	鹿角市	0
1694	羅臼町	D-1	3366	西和賀町	A-1	5210	由利本荘市	0
2201	青森市	0	3381	金ケ崎町	0	5211	潟上市	0
2202	弘前市	0	3402	平泉町	0	5212	大仙市	0
2203	八戸市	0	3441	住田町	0	5213	北秋田市	0
2204	黒石市	0	3461	大槌町	A-2	5214	にかほ市	0
2205	五所川原市	0	3482	山田町	A-2	5215	仙北市	0
2206	十和田市	0	3483	岩泉町	A-1	5303	小坂町	0
2207	三沢市	0	3484	田野畑村	0	5327	上小阿仁村	B-1
2208	むつ市	0	3485	普代村	0	5346	藤里町	D-1
2209	つがる市	0	3501	軽米町	A-1	5348	三種町	0
2210	平川市	0	3503	野田村	A-2	5349	八峰町	0
2301	平内町	0	3506	九戸村	0	5361	五城目町	0
2303	今別町	0	3507	洋野町	0	5363	八郎潟町	0
2304	蓬田村	0	3524	一戸町	A-1	5366	井川町	0
2307	外ヶ浜町	0	4101	青葉区	A-1	5368	大潟村	D-2
2321	鰺ヶ沢町	0	4102	宮城野区	0	5434	美郷町	0
2323	深浦町	0	4103	若林区	0	5463	羽後町	0
2343	西目屋村	B-1	4104	太白区	A-1	5464	東成瀬村	B-1
2361	藤崎町	0	4105	泉区	A-1	6201	山形市	0
2362	大鰐町	0	4202	石巻市	0	6202	米沢市	0
2367	田舎館村	0	4203	塩竈市	0	6203	鶴岡市	0
2381	板柳町	0	4205	気仙沼市	A-2	6204	酒田市	0
2384	鶴田町	0	4206	白石市	0	6205	新庄市	0
2387	中泊町	0	4207	名取市	A-2	6206	寒河江市	0
2401	野辺地町	D-1	4208	角田市	A-1	6207	上山市	0
2402	七戸町	0	4209	多賀城市	0	6208	村山市	0
2405	六戸町	0	4211	岩沼市	0	6209	長井市	0
2406	横浜町	0	4212	登米市	A-1	6210	天童市	0
2408	東北町	0	4213	栗原市	0	6211	東根市	0
2411	六ヶ所村	0	4214	東松島市	A-2	6212	尾花沢市	0
2412	おいらせ町	C-4	4215	大崎市	A-1	6213	南陽市	0
2423	大間町	C-2	4301	蔵王町	0	6301	山辺町	0
2424	東通村	C-4	4302	七ヶ宿町	B-1	6302	中山町	0
2425	風間浦村	B-1	4321	大河原町	0	6321	河北町	0
2426	佐井村	B-1	4322	村田町	0	6322	西川町	0
2441	三戸町	0	4323	柴田町	A-1	6323	朝日町	0
2442	五戸町	0	4324	川崎町	0	6324	大江町	0
2443	田子町	0	4341	丸森町	0	6341	大石田町	0
2445	南部町	0	4361	亘理町	A-2	6361	金山町	0
2446	階上町	C-4	4362	山元町	A-2	6362	最上町	0
2450	新郷村	B-1	4401	松島町	A-1	6363	舟形町	0
3201	盛岡市	A-1	4404	七ヶ浜町	A-2	6364	真室川町	0
3202	宮古市	0	4406	利府町	C-4	6365	大蔵村	D-1
3203	大船渡市	0	4421	大和町	0	6366	鮭川村	0
3205	花巻市	0	4422	大郷町	0	6367	戸沢村	0
3206	北上市	A-1	4423	富谷町	0	6381	高畠町	0
3207	久慈市	0	4424	大衡村	A-1	6382	川西町	0
3208	遠野市	A-1	4444	色麻町	0	6401	小国町	0
3209	一関市	A-1	4445	加美町	0	6402	白鷹町	0
3210	陸前高田市	A-2	4501	涌谷町	0	6403	飯豊町	0
3211	釜石市	0	4505	美里町	A-1	6426	三川町	0
3213	二戸市	0	4581	女川町	A-2	6428	庄内町	0
3214	八幡平市	0	4606	南三陸町	0	6461	遊佐町	0

付表1　自治体別、純移動率の仮定分類符号（つづき）

コード	市区町村	仮定分類符号	コード	市区町村	仮定分類符号	コード	市区町村	仮定分類符号
7000	福島県	A-3	9342	益子町	0	11217	鴻巣市	0
8201	水戸市	0	9343	茂木町	0	11218	深谷市	0
8202	日立市	0	9344	市貝町	0	11219	上尾市	0
8203	土浦市	0	9345	芳賀町	0	11221	草加市	0
8204	古河市	0	9361	壬生町	0	11222	越谷市	0
8205	石岡市	0	9364	野木町	0	11223	蕨市	C-3
8207	結城市	0	9367	岩舟町	0	11224	戸田市	0
8208	龍ケ崎市	0	9384	塩谷町	0	11225	入間市	0
8210	下妻市	0	9386	高根沢町	C-4	11227	朝霞市	0
8211	常総市	0	9407	那須町	0	11228	志木市	0
8212	常陸太田市	0	9411	那珂川町	0	11229	和光市	0
8214	高萩市	0	10201	前橋市	0	11230	新座市	0
8215	北茨城市	0	10202	高崎市	0	11231	桶川市	0
8216	笠間市	0	10203	桐生市	0	11232	久喜市	0
8217	取手市	0	10204	伊勢崎市	0	11233	北本市	0
8219	牛久市	0	10205	太田市	0	11234	八潮市	C-2
8220	つくば市	0	10206	沼田市	0	11235	富士見市	0
8221	ひたちなか市	0	10207	館林市	0	11237	三郷市	C-2
8222	鹿嶋市	0	10208	渋川市	0	11238	蓮田市	0
8223	潮来市	0	10209	藤岡市	0	11239	坂戸市	0
8224	守谷市	C-2	10210	富岡市	0	11240	幸手市	C-2
8225	常陸大宮市	0	10211	安中市	0	11241	鶴ヶ島市	0
8226	那珂市	0	10212	みどり市	0	11242	日高市	C-2
8227	筑西市	0	10344	榛東村	0	11243	吉川市	0
8228	坂東市	0	10345	吉岡町	0	11245	ふじみ野市	0
8229	稲敷市	0	10366	上野村	B-3	11246	白岡市	0
8230	かすみがうら市	0	10367	神流町	B-1	11301	伊奈町	C-2
8231	桜川市	0	10382	下仁田町	0	11324	三芳町	D-2
8232	神栖市	0	10383	南牧村	B-1	11326	毛呂山町	0
8233	行方市	0	10384	甘楽町	0	11327	越生町	0
8234	鉾田市	0	10421	中之条町	0	11341	滑川町	D-2
8235	つくばみらい市	C-2	10424	長野原町	0	11342	嵐山町	0
8236	小美玉市	0	10425	嬬恋村	0	11343	小川町	0
8302	茨城町	0	10426	草津町	0	11346	川島町	0
8309	大洗町	0	10428	高山村	C-4	11347	吉見町	C-4
8310	城里町	C-4	10429	東吾妻町	0	11348	鳩山町	0
8341	東海村	0	10443	片品村	0	11349	ときがわ町	0
8364	大子町	0	10444	川場村	0	11361	横瀬町	0
8442	美浦村	0	10448	昭和村	0	11362	皆野町	0
8443	阿見町	0	10449	みなかみ町	0	11363	長瀞町	0
8447	河内町	0	10464	玉村町	C-4	11365	小鹿野町	0
8521	八千代町	0	10521	板倉町	0	11369	東秩父村	D-1
8542	五霞町	0	10522	明和町	0	11381	美里町	0
8546	境町	0	10523	千代田町	0	11383	神川町	0
8564	利根町	0	10524	大泉町	0	11385	上里町	0
9201	宇都宮市	0	10525	邑楽町	0	11408	寄居町	0
9202	足利市	0	11100	さいたま市	0	11442	宮代町	0
9203	栃木市	0	11201	川越市	0	11464	杉戸町	0
9204	佐野市	0	11202	熊谷市	0	11465	松伏町	0
9205	鹿沼市	0	11203	川口市	0	12101	中央区	D-3
9206	日光市	0	11206	行田市	0	12102	花見川区	0
9208	小山市	0	11207	秩父市	0	12103	稲毛区	D-3
9209	真岡市	0	11208	所沢市	0	12104	若葉区	0
9210	大田原市	0	11209	飯能市	0	12105	緑区	C-4
9211	矢板市	0	11210	加須市	0	12106	美浜区	0
9213	那須塩原市	0	11211	本庄市	0	12202	銚子市	0
9214	さくら市	C-2	11212	東松山市	0	12203	市川市	0
9215	那須烏山市	0	11214	春日部市	0	12204	船橋市	C-2
9216	下野市	0	11215	狭山市	0	12205	館山市	0
9301	上三川町	C-4	11216	羽生市	0	12206	木更津市	C-2

付表1　自治体別、純移動率の仮定分類符号（つづき）

コード	市区町村	仮定分類符号	コード	市区町村	仮定分類符号	コード	市区町村	仮定分類符号
12207	松戸市	0	13113	渋谷区	D-1	14111	港南区	0
12208	野田市	0	13114	中野区	0	14112	旭区	0
12210	茂原市	0	13115	杉並区	0	14113	緑区	0
12211	成田市	0	13116	豊島区	C-1	14114	瀬谷区	0
12212	佐倉市	0	13117	北区	0	14115	栄区	0
12213	東金市	C-4	13118	荒川区	0	14116	泉区	0
12215	旭市	0	13119	板橋区	0	14117	青葉区	0
12216	習志野市	0	13120	練馬区	0	14118	都筑区	D-2
12217	柏市	D-3	13121	足立区	C-2	14131	川崎区	D-3
12218	勝浦市	0	13122	葛飾区	C-2	14132	幸区	D-3
12219	市原市	0	13123	江戸川区	0	14133	中原区	C-2
12220	流山市	C-2	13201	八王子市	0	14134	高津区	0
12221	八千代市	0	13202	立川市	0	14135	多摩区	0
12222	我孫子市	D-3	13203	武蔵野市	0	14136	宮前区	0
12223	鴨川市	0	13204	三鷹市	0	14137	麻生区	D-2
12224	鎌ケ谷市	0	13205	青梅市	0	14150	相模原市	0
12225	君津市	0	13206	府中市	0	14201	横須賀市	0
12226	富津市	0	13207	昭島市	0	14203	平塚市	0
12227	浦安市	D-3	13208	調布市	0	14204	鎌倉市	0
12228	四街道市	0	13209	町田市	0	14205	藤沢市	0
12229	袖ケ浦市	0	13210	小金井市	0	14206	小田原市	0
12230	八街市	C-4	13211	小平市	0	14207	茅ヶ崎市	0
12231	印西市	0	13212	日野市	0	14208	逗子市	0
12232	白井市	C-2	13213	東村山市	0	14210	三浦市	0
12233	富里市	0	13214	国分寺市	0	14211	秦野市	0
12234	南房総市	0	13215	国立市	0	14212	厚木市	0
12235	匝瑳市	0	13218	福生市	0	14213	大和市	0
12236	香取市	0	13219	狛江市	0	14214	伊勢原市	0
12237	山武市	0	13220	東大和市	0	14215	海老名市	0
12238	いすみ市	0	13221	清瀬市	0	14216	座間市	0
12239	大網白里市	C-4	13222	東久留米市	0	14217	南足柄市	0
12322	酒々井町	0	13223	武蔵村山市	C-2	14218	綾瀬市	0
12329	栄町	0	13224	多摩市	0	14301	葉山町	0
12342	神崎町	C-4	13225	稲城市	D-2	14321	寒川町	0
12347	多古町	0	13227	羽村市	0	14341	大磯町	0
12349	東庄町	0	13228	あきる野市	0	14342	二宮町	0
12403	九十九里町	0	13229	西東京市	0	14361	中井町	0
12409	芝山町	0	13303	瑞穂町	0	14362	大井町	D-2
12410	横芝光町	0	13305	日の出町	C-3	14363	松田町	0
12421	一宮町	D-2	13307	檜原村	B-1	14364	山北町	0
12422	睦沢町	0	13308	奥多摩町	0	14366	開成町	D-2
12423	長生村	0	13361	大島町	0	14382	箱根町	C-2
12424	白子町	0	13362	利島村	B-2	14383	真鶴町	0
12426	長柄町	0	13363	新島村	B-1	14384	湯河原町	0
12427	長南町	0	13364	神津島村	B-1	14401	愛川町	0
12441	大多喜町	0	13381	三宅村	B-4	14402	清川村	D-2
12443	御宿町	0	13382	御蔵島村	B-1	15100	新潟市	0
12463	鋸南町	0	13401	八丈町	D-1	15202	長岡市	0
13101	千代田区	C-1	13402	青ヶ島村	B-3	15204	三条市	0
13102	中央区	C-1	13421	小笠原村	B-3	15205	柏崎市	0
13103	港区	C-1	14101	鶴見区	0	15206	新発田市	0
13104	新宿区	0	14102	神奈川区	0	15208	小千谷市	0
13105	文京区	C-2	14103	西区	C-2	15209	加茂市	0
13106	台東区	0	14104	中区	0	15210	十日町市	0
13107	墨田区	D-3	14105	南区	0	15211	見附市	0
13108	江東区	D-3	14106	保土ケ谷区	0	15212	村上市	0
13109	品川区	0	14107	磯子区	0	15213	燕市	0
13110	目黒区	0	14108	金沢区	0	15216	糸魚川市	0
13111	大田区	0	14109	港北区	0	15217	妙高市	0
13112	世田谷区	0	14110	戸塚区	D-2	15218	五泉市	0

付表1　自治体別、純移動率の仮定分類符号（つづき）

コード	市区町村	仮定分類符号	コード	市区町村	仮定分類符号	コード	市区町村	仮定分類符号
15222	上越市	0	18382	池田町	0	20323	御代田町	0
15223	阿賀野市	0	18404	南越前町	0	20324	立科町	0
15224	佐渡市	0	18423	越前町	0	20349	青木村	0
15225	魚沼市	0	18442	美浜町	0	20350	長和町	0
15226	南魚沼市	0	18481	高浜町	0	20361	下諏訪町	0
15227	胎内市	0	18483	おおい町	0	20362	富士見町	0
15307	聖籠町	0	18501	若狭町	0	20363	原村	0
15342	弥彦村	D-2	19201	甲府市	0	20382	辰野町	0
15361	田上町	0	19202	富士吉田市	0	20383	箕輪町	0
15385	阿賀町	0	19204	都留市	0	20384	飯島町	0
15405	出雲崎町	0	19205	山梨市	0	20385	南箕輪村	0
15461	湯沢町	0	19206	大月市	0	20386	中川村	0
15482	津南町	0	19207	韮崎市	C-4	20388	宮田村	0
15504	刈羽村	C-3	19208	南アルプス市	0	20402	松川町	0
15581	関川村	0	19209	北杜市	0	20403	高森町	0
15586	粟島浦村	B-1	19210	甲斐市	0	20404	阿南町	0
16201	富山市	0	19211	笛吹市	0	20407	阿智村	0
16202	高岡市	0	19212	上野原市	0	20409	平谷村	B-1
16204	魚津市	0	19213	甲州市	0	20410	根羽村	B-1
16205	氷見市	0	19214	中央市	C-4	20411	下條村	0
16206	滑川市	0	19346	市川三郷町	0	20412	売木村	B-3
16207	黒部市	0	19364	早川町	B-2	20413	天龍村	B-1
16208	砺波市	0	19365	身延町	0	20414	泰阜村	B-1
16209	小矢部市	0	19366	南部町	0	20415	喬木村	0
16210	南砺市	0	19368	富士川町	0	20416	豊丘村	0
16211	射水市	0	19384	昭和町	0	20417	大鹿村	B-1
16321	舟橋村	B-5	19422	道志村	B-1	20422	上松町	0
16322	上市町	0	19423	西桂町	0	20423	南木曽町	0
16323	立山町	0	19424	忍野村	0	20425	木祖村	0
16342	入善町	0	19425	山中湖村	0	20429	王滝村	B-1
16343	朝日町	0	19429	鳴沢村	B-1	20430	大桑村	0
17201	金沢市	0	19430	富士河口湖町	D-2	20432	木曽町	0
17202	七尾市	0	19442	小菅村	B-1	20446	麻績村	B-1
17203	小松市	0	19443	丹波山村	B-1	20448	生坂村	B-1
17204	輪島市	0	20201	長野市	0	20450	山形村	0
17205	珠洲市	0	20202	松本市	0	20451	朝日村	C-4
17206	加賀市	0	20203	上田市	0	20452	筑北村	0
17207	羽咋市	0	20204	岡谷市	0	20481	池田町	0
17209	かほく市	0	20205	飯田市	0	20482	松川村	0
17210	白山市	0	20206	諏訪市	0	20485	白馬村	0
17211	能美市	0	20207	須坂市	0	20486	小谷村	C-4
17212	野々市市	0	20208	小諸市	0	20521	坂城町	0
17324	川北町	0	20209	伊那市	0	20541	小布施町	0
17361	津幡町	0	20210	駒ヶ根市	0	20543	高山村	0
17365	内灘町	0	20211	中野市	0	20561	山ノ内町	0
17384	志賀町	0	20212	大町市	0	20562	木島平村	0
17386	宝達志水町	0	20213	飯山市	0	20563	野沢温泉村	0
17407	中能登町	0	20214	茅野市	0	20583	信濃町	0
17461	穴水町	0	20215	塩尻市	0	20588	小川村	D-1
17463	能登町	0	20217	佐久市	0	20590	飯綱町	0
18201	福井市	0	20218	千曲市	0	20602	栄村	B-1
18202	敦賀市	0	20219	東御市	0	21201	岐阜市	0
18204	小浜市	0	20220	安曇野市	0	21202	大垣市	0
18205	大野市	0	20303	小海町	0	21203	高山市	0
18206	勝山市	0	20304	川上村	C-3	21204	多治見市	0
18207	鯖江市	0	20305	南牧村	0	21205	関市	0
18208	あわら市	0	20306	南相木村	B-1	21206	中津川市	0
18209	越前市	0	20307	北相木村	B-1	21207	美濃市	0
18210	坂井市	0	20309	佐久穂町	0	21208	瑞浪市	0
18322	永平寺町	0	20321	軽井沢町	C-2	21209	羽島市	0

付表1　自治体別、純移動率の仮定分類符号（つづき）

コード	市区町村	仮定分類符号	コード	市区町村	仮定分類符号	コード	市区町村	仮定分類符号
21210	恵那市	0	22306	西伊豆町	0	23238	長久手市	0
21211	美濃加茂市	0	22325	函南町	0	23302	東郷町	0
21212	土岐市	0	22341	清水町	0	23342	豊山町	C-3
21213	各務原市	0	22342	長泉町	0	23361	大口町	0
21214	可児市	0	22344	小山町	0	23362	扶桑町	0
21215	山県市	0	22424	吉田町	0	23424	大治町	0
21216	瑞穂市	0	22429	川根本町	0	23425	蟹江町	0
21217	飛騨市	0	22461	森町	0	23427	飛島村	C-2
21218	本巣市	0	23101	千種区	0	23441	阿久比町	D-1
21219	郡上市	0	23102	東区	C-2	23442	東浦町	0
21220	下呂市	0	23103	北区	0	23445	南知多町	0
21221	海津市	0	23104	西区	0	23446	美浜町	0
21302	岐南町	0	23105	中村区	0	23447	武豊町	0
21303	笠松町	0	23106	中区	C-2	23501	幸田町	0
21341	養老町	0	23107	昭和区	0	23561	設楽町	0
21361	垂井町	0	23108	瑞穂区	0	23562	東栄町	0
21362	関ケ原町	0	23109	熱田区	0	23563	豊根村	B-1
21381	神戸町	0	23110	中川区	0	24201	津市	0
21382	輪之内町	D-2	23111	港区	0	24202	四日市市	0
21383	安八町	0	23112	南区	0	24203	伊勢市	0
21401	揖斐川町	0	23113	守山区	0	24204	松阪市	0
21403	大野町	0	23114	緑区	0	24205	桑名市	0
21404	池田町	0	23115	名東区	0	24207	鈴鹿市	0
21421	北方町	0	23116	天白区	0	24208	名張市	0
21501	坂祝町	0	23201	豊橋市	0	24209	尾鷲市	0
21502	富加町	D-1	23202	岡崎市	0	24210	亀山市	0
21503	川辺町	0	23203	一宮市	0	24211	鳥羽市	0
21504	七宗町	0	23204	瀬戸市	0	24212	熊野市	0
21505	八百津町	0	23205	半田市	0	24214	いなべ市	0
21506	白川町	0	23206	春日井市	0	24215	志摩市	0
21507	東白川村	B-1	23207	豊川市	0	24216	伊賀市	0
21521	御嵩町	0	23208	津島市	0	24303	木曽岬町	0
21604	白川村	B-1	23209	碧南市	0	24324	東員町	0
22100	静岡市	0	23210	刈谷市	0	24341	菰野町	0
22130	浜松市	0	23211	豊田市	0	24343	朝日町	C-1
22203	沼津市	0	23212	安城市	0	24344	川越町	0
22205	熱海市	0	23213	西尾市	0	24441	多気町	0
22206	三島市	0	23214	蒲郡市	0	24442	明和町	0
22207	富士宮市	0	23215	犬山市	0	24443	大台町	0
22208	伊東市	0	23216	常滑市	C-2	24461	玉城町	0
22209	島田市	0	23217	江南市	0	24470	度会町	0
22210	富士市	0	23219	小牧市	0	24471	大紀町	0
22211	磐田市	0	23220	稲沢市	0	24472	南伊勢町	0
22212	焼津市	0	23221	新城市	0	24543	紀北町	0
22213	掛川市	0	23222	東海市	0	24561	御浜町	0
22214	藤枝市	0	23223	大府市	0	24562	紀宝町	0
22215	御殿場市	0	23224	知多市	0	25201	大津市	0
22216	袋井市	0	23225	知立市	0	25202	彦根市	0
22219	下田市	0	23226	尾張旭市	0	25203	長浜市	0
22220	裾野市	0	23227	高浜市	0	25204	近江八幡市	0
22221	湖西市	0	23228	岩倉市	0	25206	草津市	0
22222	伊豆市	0	23229	豊明市	0	25207	守山市	0
22223	御前崎市	0	23230	日進市	C-4	25208	栗東市	0
22224	菊川市	0	23231	田原市	0	25209	甲賀市	0
22225	伊豆の国市	0	23232	愛西市	0	25210	野洲市	0
22226	牧之原市	0	23233	清須市	0	25211	湖南市	0
22301	東伊豆町	0	23234	北名古屋市	0	25212	高島市	0
22302	河津町	0	23235	弥富市	0	25213	東近江市	0
22304	南伊豆町	0	23236	みよし市	C-4	25214	米原市	0
22305	松崎町	0	23237	あま市	0	25383	日野町	0

付表1　自治体別、純移動率の仮定分類符号（つづき）

コード	市区町村	仮定分類符号	コード	市区町村	仮定分類符号	コード	市区町村	仮定分類符号
25384	竜王町	D-2	27124	鶴見区	0	28205	洲本市	0
25425	愛荘町	0	27125	住之江区	0	28206	芦屋市	C-4
25441	豊郷町	0	27126	平野区	0	28207	伊丹市	0
25442	甲良町	0	27127	北区	0	28208	相生市	0
25443	多賀町	0	27128	中央区	C-2	28209	豊岡市	0
26101	北区	0	27140	堺市	0	28210	加古川市	0
26102	上京区	0	27202	岸和田市	0	28212	赤穂市	0
26103	左京区	0	27203	豊中市	0	28213	西脇市	0
26104	中京区	0	27204	池田市	C-2	28214	宝塚市	0
26105	東山区	0	27205	吹田市	0	28215	三木市	0
26106	下京区	0	27206	泉大津市	C-4	28216	高砂市	0
26107	南区	0	27207	高槻市	0	28217	川西市	0
26108	右京区	0	27208	貝塚市	0	28218	小野市	0
26109	伏見区	0	27209	守口市	0	28219	三田市	C-4
26110	山科区	0	27210	枚方市	0	28220	加西市	0
26111	西京区	0	27211	茨木市	0	28221	篠山市	0
26201	福知山市	0	27212	八尾市	0	28222	養父市	0
26202	舞鶴市	0	27213	泉佐野市	0	28223	丹波市	0
26203	綾部市	0	27214	富田林市	0	28224	南あわじ市	0
26204	宇治市	0	27215	寝屋川市	0	28225	朝来市	0
26205	宮津市	0	27216	河内長野市	0	28226	淡路市	0
26206	亀岡市	0	27217	松原市	0	28227	宍粟市	0
26207	城陽市	0	27218	大東市	0	28228	加東市	0
26208	向日市	0	27219	和泉市	0	28229	たつの市	0
26209	長岡京市	0	27220	箕面市	0	28301	猪名川町	D-2
26210	八幡市	0	27221	柏原市	0	28365	多可町	0
26211	京田辺市	0	27222	羽曳野市	0	28381	稲美町	0
26212	京丹後市	0	27223	門真市	0	28382	播磨町	0
26213	南丹市	0	27224	摂津市	0	28442	市川町	0
26214	木津川市	0	27225	高石市	0	28443	福崎町	0
26303	大山崎町	0	27226	藤井寺市	0	28446	神河町	0
26322	久御山町	0	27227	東大阪市	0	28464	太子町	0
26343	井手町	0	27228	泉南市	0	28481	上郡町	0
26344	宇治田原町	C-4	27229	四條畷市	0	28501	佐用町	0
26364	笠置町	B-1	27230	交野市	0	28585	香美町	0
26365	和束町	0	27231	大阪狭山市	0	28586	新温泉町	0
26366	精華町	C-4	27232	阪南市	0	29201	奈良市	0
26367	南山城村	D-1	27301	島本町	D-1	29202	大和高田市	0
26407	京丹波町	0	27321	豊能町	0	29203	大和郡山市	0
26463	伊根町	B-1	27322	能勢町	0	29204	天理市	0
26465	与謝野町	0	27341	忠岡町	0	29205	橿原市	0
27102	都島区	0	27361	熊取町	0	29206	桜井市	0
27103	福島区	C-2	27362	田尻町	C-2	29207	五條市	0
27104	此花区	C-3	27366	岬町	0	29208	御所市	0
27106	西区	0	27381	太子町	C-4	29209	生駒市	0
27107	港区	C-2	27382	河南町	C-4	29210	香芝市	C-4
27108	大正区	0	27383	千早赤阪村	0	29211	葛城市	0
27109	天王寺区	0	28101	東灘区	C-4	29212	宇陀市	0
27111	浪速区	C-2	28102	灘区	C-4	29322	山添村	0
27113	西淀川区	0	28105	兵庫区	0	29342	平群町	0
27114	東淀川区	0	28106	長田区	0	29343	三郷町	C-3
27115	東成区	0	28107	須磨区	0	29344	斑鳩町	0
27116	生野区	0	28108	垂水区	0	29345	安堵町	0
27117	旭区	0	28109	北区	0	29361	川西町	D-1
27118	城東区	0	28110	中央区	0	29362	三宅町	0
27119	阿倍野区	0	28111	西区	0	29363	田原本町	0
27120	住吉区	0	28201	姫路市	0	29385	曽爾村	B-1
27121	東住吉区	0	28202	尼崎市	0	29386	御杖村	B-1
27122	西成区	D-1	28203	明石市	0	29401	高取町	0
27123	淀川区	0	28204	西宮市	0	29402	明日香村	0

付表1　自治体別、純移動率の仮定分類符号（つづき）

コード	市区町村	仮定分類符号	コード	市区町村	仮定分類符号	コード	市区町村	仮定分類符号
29424	上牧町	C-4	31390	伯耆町	0	34204	三原市	0
29425	王寺町	0	31401	日南町	0	34205	尾道市	0
29426	広陵町	0	31402	日野町	0	34207	福山市	0
29427	河合町	0	31403	江府町	0	34208	府中市	0
29441	吉野町	D-1	32201	松江市	0	34209	三次市	0
29442	大淀町	0	32202	浜田市	0	34210	庄原市	0
29443	下市町	0	32203	出雲市	0	34211	大竹市	0
29444	黒滝村	B-1	32204	益田市	0	34212	東広島市	0
29446	天川村	B-1	32205	大田市	0	34213	廿日市市	0
29447	野迫川村	B-2	32206	安来市	0	34214	安芸高田市	0
29449	十津川村	0	32207	江津市	0	34215	江田島市	0
29450	下北山村	B-3	32209	雲南市	0	34302	府中町	0
29451	上北山村	B-1	32343	奥出雲町	0	34304	海田町	0
29452	川上村	B-1	32386	飯南町	0	34307	熊野町	0
29453	東吉野村	B-1	32441	川本町	0	34309	坂町	C-2
30201	和歌山市	0	32448	美郷町	0	34368	安芸太田町	0
30202	海南市	0	32449	邑南町	0	34369	北広島町	0
30203	橋本市	0	32501	津和野町	0	34431	大崎上島町	0
30204	有田市	0	32505	吉賀町	0	34462	世羅町	0
30205	御坊市	0	32525	海士町	B-1	34545	神石高原町	0
30206	田辺市	0	32526	西ノ島町	0	35201	下関市	0
30207	新宮市	0	32527	知夫村	B-3	35202	宇部市	0
30208	紀の川市	0	32528	隠岐の島町	0	35203	山口市	0
30209	岩出市	C-4	33100	岡山市	0	35204	萩市	0
30304	紀美野町	0	33202	倉敷市	0	35206	防府市	0
30341	かつらぎ町	0	33203	津山市	0	35207	下松市	0
30343	九度山町	0	33204	玉野市	0	35208	岩国市	0
30344	高野町	0	33205	笠岡市	0	35210	光市	0
30361	湯浅町	0	33207	井原市	0	35211	長門市	0
30362	広川町	0	33208	総社市	0	35212	柳井市	0
30366	有田川町	0	33209	高梁市	0	35213	美祢市	0
30381	美浜町	0	33210	新見市	0	35215	周南市	0
30382	日高町	0	33211	備前市	0	35216	山陽小野田市	0
30383	由良町	0	33212	瀬戸内市	0	35305	周防大島町	0
30390	印南町	0	33213	赤磐市	0	35321	和木町	0
30391	みなべ町	0	33214	真庭市	0	35341	上関町	0
30392	日高川町	0	33215	美作市	0	35343	田布施町	0
30401	白浜町	0	33216	浅口市	0	35344	平生町	0
30404	上富田町	0	33346	和気町	0	35502	阿武町	0
30406	すさみ町	0	33423	早島町	0	36201	徳島市	0
30421	那智勝浦町	0	33445	里庄町	0	36202	鳴門市	0
30422	太地町	0	33461	矢掛町	0	36203	小松島市	0
30424	古座川町	0	33586	新庄村	B-1	36204	阿南市	0
30427	北山村	B-1	33606	鏡野町	0	36205	吉野川市	0
30428	串本町	0	33622	勝央町	0	36206	阿波市	0
31201	鳥取市	0	33623	奈義町	0	36207	美馬市	0
31202	米子市	0	33643	西粟倉村	B-1	36208	三好市	0
31203	倉吉市	0	33663	久米南町	0	36301	勝浦町	0
31204	境港市	0	33666	美咲町	0	36302	上勝町	B-1
31302	岩美町	0	33681	吉備中央町	0	36321	佐那河内村	B-1
31325	若桜町	D-1	34101	中区	0	36341	石井町	0
31328	智頭町	0	34102	東区	0	36342	神山町	D-1
31329	八頭町	0	34103	南区	0	36368	那賀町	0
31364	三朝町	0	34104	西区	0	36383	牟岐町	0
31370	湯梨浜町	0	34105	安佐南区	0	36387	美波町	0
31371	琴浦町	0	34106	安佐北区	0	36388	海陽町	0
31372	北栄町	0	34107	安芸区	0	36401	松茂町	0
31384	日吉津村	D-2	34108	佐伯区	0	36402	北島町	0
31386	大山町	0	34202	呉市	0	36403	藍住町	0
31389	南部町	0	34203	竹原市	0	36404	板野町	0

付表1　自治体別、純移動率の仮定分類符号（つづき）

コード	市区町村	仮定分類符号	コード	市区町村	仮定分類符号	コード	市区町村	仮定分類符号
36405	上板町	0	39363	土佐町	0	40348	久山町	C-2
36468	つるぎ町	0	39364	大川村	B-2	40349	粕屋町	D-2
36489	東みよし町	0	39386	いの町	0	40381	芦屋町	0
37201	高松市	0	39387	仁淀川町	0	40382	水巻町	0
37202	丸亀市	0	39401	中土佐町	0	40383	岡垣町	0
37203	坂出市	0	39402	佐川町	0	40384	遠賀町	0
37204	善通寺市	0	39403	越知町	0	40401	小竹町	0
37205	観音寺市	0	39405	檮原町	C-4	40402	鞍手町	0
37206	さぬき市	0	39410	日高村	0	40421	桂川町	0
37207	東かがわ市	0	39411	津野町	0	40447	筑前町	0
37208	三豊市	0	39412	四万十町	0	40448	東峰村	B-1
37322	土庄町	0	39424	大月町	0	40503	大刀洗町	0
37324	小豆島町	0	39427	三原村	B-1	40522	大木町	0
37341	三木町	0	39428	黒潮町	0	40544	広川町	0
37364	直島町	0	40101	門司区	0	40601	香春町	0
37386	宇多津町	0	40103	若松区	0	40602	添田町	0
37387	綾川町	0	40105	戸畑区	0	40604	糸田町	0
37403	琴平町	0	40106	小倉北区	0	40605	川崎町	0
37404	多度津町	0	40107	小倉南区	0	40608	大任町	0
37406	まんのう町	0	40108	八幡東区	0	40609	赤村	0
38201	松山市	0	40109	八幡西区	0	40610	福智町	0
38202	今治市	0	40131	東区	C-2	40621	苅田町	C-3
38203	宇和島市	0	40132	博多区	0	40625	みやこ町	0
38204	八幡浜市	0	40133	中央区	0	40642	吉富町	D-1
38205	新居浜市	0	40134	南区	0	40646	上毛町	0
38206	西条市	0	40135	西区	0	40647	築上町	0
38207	大洲市	0	40136	城南区	0	41201	佐賀市	0
38210	伊予市	0	40137	早良区	0	41202	唐津市	0
38213	四国中央市	0	40202	大牟田市	0	41203	鳥栖市	0
38214	西予市	0	40203	久留米市	0	41204	多久市	0
38215	東温市	0	40204	直方市	C-2	41205	伊万里市	0
38356	上島町	0	40205	飯塚市	0	41206	武雄市	0
38386	久万高原町	0	40206	田川市	0	41207	鹿島市	0
38401	松前町	0	40207	柳川市	0	41208	小城市	0
38402	砥部町	0	40210	八女市	0	41209	嬉野市	0
38422	内子町	0	40211	筑後市	0	41210	神埼市	0
38442	伊方町	0	40212	大川市	0	41327	吉野ヶ里町	0
38484	松野町	0	40213	行橋市	0	41341	基山町	C-4
38488	鬼北町	0	40214	豊前市	0	41345	上峰町	0
38506	愛南町	0	40215	中間市	0	41346	みやき町	0
39201	高知市	0	40216	小郡市	0	41387	玄海町	0
39202	室戸市	0	40217	筑紫野市	C-4	41401	有田町	0
39203	安芸市	0	40218	春日市	0	41423	大町町	0
39204	南国市	0	40219	大野城市	0	41424	江北町	0
39205	土佐市	0	40220	宗像市	0	41425	白石町	0
39206	須崎市	0	40221	太宰府市	0	41441	太良町	0
39208	宿毛市	0	40223	古賀市	0	42201	長崎市	0
39209	土佐清水市	0	40224	福津市	0	42202	佐世保市	0
39210	四万十市	0	40225	うきは市	0	42203	島原市	0
39211	香南市	0	40226	宮若市	0	42204	諫早市	0
39212	香美市	0	40227	嘉麻市	0	42205	大村市	0
39301	東洋町	B-1	40228	朝倉市	0	42207	平戸市	0
39302	奈半利町	0	40229	みやま市	0	42208	松浦市	0
39303	田野町	B-1	40230	糸島市	0	42209	対馬市	0
39304	安田町	B-1	40305	那珂川町	0	42210	壱岐市	0
39305	北川村	B-1	40341	宇美町	0	42211	五島市	0
39306	馬路村	B-1	40342	篠栗町	C-4	42212	西海市	0
39307	芸西村	0	40343	志免町	0	42213	雲仙市	0
39341	本山町	0	40344	須恵町	0	42214	南島原市	0
39344	大豊町	D-1	40345	新宮町	D-1	42307	長与町	C-4

付表1　自治体別、純移動率の仮定分類符号（つづき）

コード	市区町村	仮定分類符号	コード	市区町村	仮定分類符号	コード	市区町村	仮定分類符号
42308	時津町	0	44209	豊後高田市	0	46468	大崎町	0
42321	東彼杵町	0	44210	杵築市	0	46482	東串良町	0
42322	川棚町	0	44211	宇佐市	0	46490	錦江町	0
42323	波佐見町	0	44212	豊後大野市	0	46491	南大隅町	0
42383	小値賀町	B-1	44213	由布市	0	46492	肝付町	0
42391	佐々町	0	44214	国東市	0	46501	中種子町	0
42411	新上五島町	0	44322	姫島村	B-1	46502	南種子町	0
43100	熊本市	0	44341	日出町	0	46505	屋久島町	0
43202	八代市	0	44461	九重町	0	46523	大和村	B-1
43203	人吉市	0	44462	玖珠町	0	46524	宇検村	B-1
43204	荒尾市	0	45201	宮崎市	0	46525	瀬戸内町	D-1
43205	水俣市	0	45202	都城市	0	46527	龍郷町	0
43206	玉名市	0	45203	延岡市	0	46529	喜界町	0
43208	山鹿市	0	45204	日南市	0	46530	徳之島町	0
43210	菊池市	0	45205	小林市	0	46531	天城町	0
43211	宇土市	0	45206	日向市	0	46532	伊仙町	0
43212	上天草市	0	45207	串間市	0	46533	和泊町	0
43213	宇城市	0	45208	西都市	0	46534	知名町	0
43214	阿蘇市	0	45209	えびの市	0	46535	与論町	0
43215	天草市	0	45341	三股町	0	47201	那覇市	0
43216	合志市	0	45361	高原町	0	47205	宜野湾市	0
43348	美里町	0	45382	国富町	0	47207	石垣市	0
43364	玉東町	0	45383	綾町	0	47208	浦添市	0
43367	南関町	0	45401	高鍋町	0	47209	名護市	0
43368	長洲町	0	45402	新富町	0	47210	糸満市	0
43369	和水町	0	45403	西米良村	B-1	47211	沖縄市	0
43403	大津町	0	45404	木城町	0	47212	豊見城市	0
43404	菊陽町	C-2	45405	川南町	0	47213	うるま市	0
43423	南小国町	0	45406	都農町	0	47214	宮古島市	0
43424	小国町	0	45421	門川町	0	47215	南城市	0
43425	産山村	B-1	45429	諸塚村	B-3	47301	国頭村	D-1
43428	高森町	0	45430	椎葉村	D-1	47302	大宜味村	0
43432	西原村	0	45431	美郷町	0	47303	東村	B-1
43433	南阿蘇村	D-1	45441	高千穂町	0	47306	今帰仁村	0
43441	御船町	0	45442	日之影町	0	47308	本部町	0
43442	嘉島町	0	45443	五ヶ瀬町	0	47311	恩納村	0
43443	益城町	0	46201	鹿児島市	0	47313	宜野座村	0
43444	甲佐町	0	46203	鹿屋市	0	47314	金武町	0
43447	山都町	0	46204	枕崎市	0	47315	伊江村	C-4
43468	氷川町	0	46206	阿久根市	0	47324	読谷村	0
43482	芦北町	0	46208	出水市	0	47325	嘉手納町	0
43484	津奈木町	0	46210	指宿市	0	47326	北谷町	0
43501	錦町	0	46213	西之表市	0	47327	北中城村	0
43505	多良木町	0	46214	垂水市	0	47328	中城村	C-2
43506	湯前町	D-1	46215	薩摩川内市	0	47329	西原町	0
43507	水上村	B-1	46216	日置市	0	47348	与那原町	C-3
43510	相良村	0	46217	曽於市	0	47350	南風原町	0
43511	五木村	B-1	46218	霧島市	0	47353	渡嘉敷村	B-3
43512	山江村	0	46219	いちき串木野市	0	47354	座間味村	B-1
43513	球磨村	0	46220	南さつま市	0	47355	粟国村	B-3
43514	あさぎり町	0	46221	志布志市	0	47356	渡名喜村	B-2
43531	苓北町	0	46222	奄美市	0	47357	南大東村	B-1
44201	大分市	0	46223	南九州市	0	47358	北大東村	B-2
44202	別府市	0	46224	伊佐市	0	47359	伊平屋村	B-3
44203	中津市	0	46225	姶良市	0	47360	伊是名村	B-1
44204	日田市	0	46303	三島村	B-3	47361	久米島町	D-1
44205	佐伯市	0	46304	十島村	B-3	47362	八重瀬町	0
44206	臼杵市	0	46392	さつま町	0	47375	多良間村	B-3
44207	津久見市	0	46404	長島町	0	47381	竹富町	C-4
44208	竹田市	0	46452	湧水町	0	47382	与那国町	B-3

附論 1. 基準人口について

本推計では、平成 22（2010）年 10 月 1 日に実施された「国勢調査」による人口に基づいて将来人口を推計するため、それに含まれる国籍および年齢不詳人口（以下、不詳人口）を按分した男女・年齢別人口（総人口）の基準人口を作成する必要がある。

全国および都道府県別の人口については、すでに総務省統計局が按分した基準人口を公表しており（http://www.stat.go.jp/data/jinsui/9.htm）、「全国推計」の基準人口としても採用されていることから、本推計の基準人口についても、総務省統計局の基準人口と整合的な基準人口を作成した。基準人口を作成する基本的な考え方は、都道府県別男女年齢別に設定される不詳人口の按分率を都道府県内の市区町村に一律に適用するというものである。具体的には、以下の通りである。

平成 22（2010）年「国勢調査」における都道府県 i の男女 s、年齢 x の不詳人口の按分率を $\boldsymbol{w}(i, s, x)$、不詳人口を按分する前の国勢調査人口を $\boldsymbol{p}(i, s, x)$、総務省統計局が作成した不詳人口按分後の国勢調査人口を $\boldsymbol{P}(i, s, x)$、不詳人口を $\boldsymbol{p}(i, s, uk)$とすると、按分率は次のようになる。

$$\boldsymbol{w}(i, s, x) = \{ \boldsymbol{P}(i, s, x) - \boldsymbol{p}(i, s, x) \} / \boldsymbol{p}(i, s, uk) \quad \cdot\cdot\cdot \quad (1)$$

上記の都道府県 i の男女年齢別の不詳人口の按分率を、都道府県 i に含まれる市区町村 j に一律に適用し、不詳人口を按分する。すなわち、按分済みの国勢調査人口 $\boldsymbol{P}(j^i, s, x)$は、按分前の国勢調査人口 $\boldsymbol{p}(j^i, s, x)$、不詳人口 $\boldsymbol{p}(j^i, s, uk)$を用いて次のように表せる。

$$\boldsymbol{P}(j^i, s, x) = \boldsymbol{p}(j^i, s, x) + \boldsymbol{w}(i, s, x) \times \boldsymbol{p}(j^i, s, uk) \quad \cdot\cdot\cdot \quad (2)$$

なお、このように作成された市区町村別の男女年齢別の基準人口には小数点が含まれるが、推計結果表に含まれる平成 22（2010）年の男女年齢別人口には四捨五入した値を掲載した。したがって、平成 22（2010）年については、市区町村別の男女年齢別人口の合計が必ずしも都道府県の総計と一致しない場合がある。

附論 2. 将来の生残率、純移動率、子ども女性比、0-4 歳性比について

ここに公表する将来の生残率、純移動率、子ども女性比、0-4 歳性比の各指標は、本推計の最終的な推計結果と整合的な生残率、純移動率、子ども女性比、0-4 歳性比の値であり、推計計算に利用した値（以下、仮定値とする）とは異なる場合がある。

本推計では、推計結果を算出するために、生残率、純移動率、子ども女性比、0-4 歳性比の仮定値を設定している。ただし、平成 25 年 3 月推計では、市区町村別の推計結果を合計して都道府県別の推計結果を[19]、12 政令市に関しては区別の推計結果を合計して市の推計結果をそれぞれ得ているため、都道府県や 12 政令市の仮定値は存在しない[20]。都道府県や政令市の仮定値は、これまで公表してきた地域別の将来推計人口では幅広く利用されてきたことから、本推計では、仮定値ではなく、最終的な推計結果と整合的な将来の生残率、純移動率、子ども女性比、0-4 歳性比を、都道府県や 12 政令市の分もあわせて公表することとした。

なお、公表した将来の生残率、純移動率、子ども女性比、0-4 歳性比を利用することで最終的な推計結果の算出が概ね可能であるが、計算の過程で生じる小数点以下の値の影響で、公表した値を利用して計算を行ったとしても、数人程度の誤差が生じる場合がある。また、各期間における男女年齢別の期首人口がゼロの場合、当該年齢階級の純移動率は算出不可能であるため、「***」と表示している。

以下、各指標の概略と推計計算の手順を示す。

1. 各指標の概略

生残率[$\boldsymbol{S}_{(t\to t+5,\ s,\ x\sim x+4\to x+5\sim x+9)}$]：$t$ 年の男女 s、年齢 x～x+4 歳の人口が、5 年後の t+5 年に x+5~x+9 歳として生き残っている率。

純移動率[$\boldsymbol{NM}_{(t\to t+5,\ s,\ x\sim x+4\to x+5\sim x+9)}$]： t 年の男女 s、年齢 x~x+4 歳の人口に関する t→t+5 年の 5 年間の純移動数（転入超過数）を、期首（t 年）の男女 s、年齢 x~x+4 歳の人口で割った値。

子ども女性比[$\boldsymbol{CWR}_{(t)}$]：t 年の 0-4 歳の人口（男女計）を、同年の 15-49 歳女性人口で割った値。

0-4 歳性比[$\boldsymbol{SR}_{(t)}$]：t 年における 0-4 歳女性人口 100 人あたりの 0-4 歳男性人口。

2. 各指標を利用した推計計算の手順

t 年の男女 5 歳階級別人口から t+5 年の男女 5 歳階級別人口を推計する際には、まず t 年の段階で 0 歳以上、すなわち t+5 年において 5 歳以上となる人口の推計からスタートする。t 年の男女 s、年齢 x~x+4 歳の人口を $\boldsymbol{P}_{(t,\ s,\ x\sim x+4)}$ とすると、$\boldsymbol{P}_{(t+5,\ s,\ x+5\sim x+9)}$ の算出式は下記

[19] 福島県については県全体について将来人口を推計した。
[20] 都道府県の中では全県での推計を行った福島県についてのみ仮定値は存在する。

のとおりである。

$$\boldsymbol{P}(t+5,\ s,\ x+5\sim x+9) = \boldsymbol{P}(t,\ s,\ x\sim x+4) \times \{\boldsymbol{S}(t\rightarrow t+5,\ s,\ x\sim x+4\rightarrow x+5\sim x+9) + \boldsymbol{NM}(t\rightarrow t+5,\ s,\ x\sim x+4\rightarrow x+5\sim x+9)\}$$

ただし、t=2010, 2015, ･･･, 2035、 x=0, 5, 10, ･･･, 80

t+5 年において最高年齢階級である 90 歳以上の人口は、t 年において 85 歳以上の人口を基準として算出する。すなわち、

$$\boldsymbol{P}(t+5,\ s,\ 90+) = \boldsymbol{P}(t,\ s,\ 85+) \times \{\boldsymbol{S}(t\rightarrow t+5,\ s,\ 85+\rightarrow 90+) + \boldsymbol{NM}(t\rightarrow t+5,\ s,\ 85+\rightarrow 90+)\}$$

続いて、$t\rightarrow t$+5 年の期間に出生し、t+5 年に 0-4 歳となる人口の推計を行う。算出式は、男性を m、女性を f とすると、下記のとおりである。

$$\boldsymbol{P}(t+5,\ m,\ 0\text{-}4) = \boldsymbol{P}(t+5,\ f,\ 15\text{-}49) \times \boldsymbol{CWR}(t+5) \times \{\boldsymbol{SR}(t+5) / (100+\boldsymbol{SR}(t+5))\}$$

$$\boldsymbol{P}(t+5,\ f,\ 0\text{-}4) = \boldsymbol{P}(t+5,\ f,\ 15\text{-}49) \times \boldsymbol{CWR}(t+5) \times \{100 / (100+\boldsymbol{SR}(t+5))\}$$

以上により、t 年の男女 5 歳階級別人口から t+5 年の男女 5 歳階級別人口の推計が完了する。

参考資料１　将来の都道府県別平均寿命

平均寿命とは、ある人口集団に観測される死亡の年齢パターンにしたがって一生を過ごすと仮定したとき、出生した人口に期待される平均生存年数をいう。本推計において仮定された将来の生残率［$\boldsymbol{S}_{(t\to t+5,\ s,\ x\sim x+4\to x+5\sim x+9)}$］、すなわち t 年の男女 s、年齢 x~x+4 歳の人口が 5 年後の t+5 年に x+5~x+9 歳として生き残っている率の年齢パターンに対応する平均寿命は次のように算出することができる。

まず、［$\mathbf{5}\times\boldsymbol{S}_{(t\to t+5,\ s,\ \text{出生}\to 0\text{-}4)}$］は、$t$~$t$+5 年の 5 年間に生まれた男女 s の人口が t+5 年の 0-4 歳までに生きる期待平均年数を測るものと見ることができる。この数を t 年の男女 s、0-4 歳に生存する人口と読み替え、将来の生残率にしたがって次の 5 年間を過ごすと仮定すると、［$\mathbf{5}\times\boldsymbol{S}_{(t\to t+5,\ s,\ \text{出生}\to 0\text{-}4)}\times\boldsymbol{S}_{(t\to t+5,\ s,\ 0\text{-}4\to 5\text{-}9)}$］は t+5 年に 5-9 歳になるまで生きる期待平均年数を測るものと見ることができる。このような操作を繰り返し、各年齢区間に生きる期待平均年数を合計することで、将来の生残率［$\boldsymbol{S}_{(t\to t+5,\ s,\ x\sim x+4\to x+5\sim x+9)}$］にしたがって一生を過ごすと仮定したとき、$t$～$t$+5 年に生まれた男女 s の人口に期待される t～t+5 年の間の平均生存年数、すなわち平均寿命が算出できる。

t～t+5 年の間の男女 s の平均寿命［$\boldsymbol{e}_{0(t\to t+5,\ s)}$］の具体的な計算方法は下式の通りである。

$$
\begin{aligned}
\boldsymbol{e}_{0(t\to t+5,\ s)} = {} & \mathbf{5}\times\boldsymbol{S}_{(t\to t+5,\ s,\ \text{出生}\to 0\text{-}4)} \\
& +\mathbf{5}\times\boldsymbol{S}_{(t\to t+5,\ s,\ \text{出生}\to 0\text{-}4)}\times\boldsymbol{S}_{(t\to t+5,\ s,\ 0\sim 4\to 5\text{-}9)}+ \\
& \cdots \\
& +\mathbf{5}\times\boldsymbol{S}_{(t\to t+5,\ s,\ \text{出生}\to 0\text{-}4)}\times\boldsymbol{S}_{(t\to t+5,\ s,\ 0\text{-}4\to 5\text{-}9)}\times\cdots\times\boldsymbol{S}_{(t\to t+5,\ s,\ 80\text{-}84\to 85\text{-}89)} \\
& +\mathbf{5}\times\boldsymbol{S}_{(t\to t+5,\ s,\ \text{出生}\to 0\text{-}4)}\times\boldsymbol{S}_{(t\to t+5,\ s,\ 0\text{-}4\to 5\text{-}9)}\times\cdots\times\boldsymbol{S}_{(t\to t+5,\ s,\ 80\text{-}84\to 85\text{-}89)} \\
& \times\boldsymbol{S}_{(t\to t+5,\ s,\ 85+\to 90+)}\ /\ (1-\boldsymbol{S}_{(t\to t+5,\ s,\ 85+\to 90+)})
\end{aligned}
$$

参考のため、将来の男女・年齢別生残率に対応する都道府県別平均寿命を参考表 1-1、参考表 1-2 に示す。

参考表1-1　将来の平均寿命：男

地　　域	平成22～27年（2010～2015）	平成27～32年（2015～2020）	平成32～37年（2020～2025）	平成37～42年（2025～2030）	平成42～47年（2030～2035）	平成42～47年（2035～2040）
全　　国	79.96	80.69	81.24	81.75	82.22	82.65
北海道	79.62	80.33	80.93	81.48	81.98	82.44
青森県	77.69	78.48	79.18	79.85	80.49	81.12
岩手県	77.78	79.79	80.41	81.00	81.54	82.05
宮城県	78.41	80.64	81.20	81.71	82.18	82.61
秋田県	78.73	79.46	80.10	80.69	81.26	81.80
山形県	80.08	80.74	81.28	81.77	82.23	82.65
福島県	78.97	79.98	80.59	81.15	81.67	82.17
茨城県	79.58	80.27	80.85	81.39	81.89	82.35
栃木県	79.36	80.06	80.65	81.20	81.71	82.19
群馬県	79.94	80.62	81.18	81.70	82.17	82.61
埼玉県	80.14	80.80	81.35	81.84	82.29	82.71
千葉県	80.18	80.84	81.39	81.88	82.33	82.75
東京都	80.37	81.03	81.57	82.06	82.49	82.89
神奈川県	80.68	81.32	81.84	82.30	82.71	83.08
新潟県	79.96	80.64	81.20	81.71	82.18	82.62
富山県	80.22	80.88	81.42	81.92	82.37	82.78
石川県	80.31	80.97	81.51	81.99	82.44	82.84
福井県	80.75	81.37	81.87	82.32	82.72	83.08
山梨県	80.07	80.76	81.32	81.83	82.30	82.72
長野県	81.17	81.79	82.27	82.70	83.07	83.40
岐阜県	80.28	80.93	81.47	81.96	82.40	82.80
静岡県	80.48	81.13	81.66	82.13	82.56	82.95
愛知県	80.16	80.82	81.35	81.84	82.29	82.70
三重県	80.09	80.75	81.29	81.78	82.24	82.66
滋賀県	80.85	81.47	81.96	82.40	82.79	83.14
京都府	80.55	81.19	81.71	82.18	82.60	82.99
大阪府	79.40	80.10	80.69	81.24	81.76	82.24
兵庫県	79.96	80.63	81.19	81.70	82.17	82.60
奈良県	80.48	81.12	81.63	82.10	82.53	82.91
和歌山県	79.35	80.05	80.64	81.19	81.70	82.19
鳥取県	79.51	80.22	80.82	81.37	81.88	82.35
島根県	79.85	80.54	81.12	81.65	82.13	82.58
岡山県	80.29	80.96	81.50	81.98	82.43	82.83
広島県	80.28	80.95	81.50	81.99	82.44	82.85
山口県	79.43	80.12	80.71	81.26	81.77	82.25
徳島県	79.58	80.28	80.86	81.40	81.90	82.36
香川県	80.13	80.81	81.36	81.87	82.33	82.74
愛媛県	79.55	80.27	80.86	81.41	81.92	82.39
高知県	79.29	80.02	80.63	81.20	81.73	82.22
福岡県	79.66	80.35	80.93	81.47	81.97	82.43
佐賀県	79.64	80.34	80.92	81.45	81.95	82.41
長崎県	79.36	80.07	80.67	81.23	81.75	82.23
熊本県	80.58	81.23	81.75	82.22	82.64	83.02
大分県	80.36	81.03	81.57	82.05	82.49	82.89
宮崎県	80.01	80.70	81.26	81.78	82.25	82.68
鹿児島県	79.45	80.16	80.76	81.31	81.82	82.30
沖縄県	79.92	80.66	81.26	81.81	82.30	82.74

参考表1-2　将来の平均寿命：女

地　　域	平成22～27年（2010～2015）	平成27～32年（2015～2020）	平成32～37年（2020～2025）	平成37～42年（2025～2030）	平成42～47年（2030～2035）	平成42～47年（2035～2040）
全　　国	86.67	87.41	87.97	88.48	88.95	89.38
北海道	86.78	87.47	88.05	88.57	89.04	89.47
青森県	85.82	86.53	87.13	87.70	88.23	88.74
岩手県	84.73	87.08	87.66	88.19	88.68	89.14
宮城県	84.75	87.41	87.96	88.46	88.92	89.35
秋田県	86.28	86.96	87.53	88.06	88.56	89.03
山形県	86.69	87.35	87.90	88.41	88.87	89.31
福島県	86.09	87.13	87.70	88.22	88.71	89.16
茨城県	86.26	86.95	87.53	88.07	88.57	89.04
栃木県	86.04	86.73	87.32	87.87	88.38	88.87
群馬県	86.39	87.07	87.65	88.18	88.68	89.14
埼玉県	86.30	86.99	87.57	88.11	88.61	89.08
千葉県	86.50	87.18	87.75	88.27	88.76	89.21
東京都	86.70	87.37	87.93	88.44	88.92	89.35
神奈川県	87.03	87.70	88.25	88.74	89.19	89.60
新潟県	87.28	87.92	88.45	88.92	89.34	89.72
富山県	87.24	87.91	88.44	88.92	89.36	89.75
石川県	87.28	87.94	88.48	88.96	89.39	89.78
福井県	87.25	87.90	88.43	88.90	89.33	89.72
山梨県	87.11	87.76	88.30	88.79	89.23	89.63
長野県	87.50	88.12	88.63	89.08	89.49	89.85
岐阜県	86.60	87.27	87.83	88.35	88.82	89.27
静岡県	86.83	87.50	88.05	88.55	89.01	89.43
愛知県	86.47	87.15	87.71	88.23	88.72	89.17
三重県	86.60	87.26	87.81	88.32	88.80	89.24
滋賀県	87.08	87.73	88.26	88.74	89.18	89.58
京都府	86.93	87.59	88.14	88.64	89.09	89.50
大阪府	86.25	86.94	87.53	88.08	88.59	89.06
兵庫県	86.57	87.25	87.81	88.34	88.82	89.26
奈良県	86.90	87.56	88.10	88.60	89.06	89.47
和歌山県	86.20	86.90	87.49	88.03	88.54	89.02
鳥取県	86.87	87.55	88.11	88.61	89.07	89.50
島根県	87.48	88.13	88.64	89.11	89.52	89.88
岡山県	87.35	87.99	88.51	88.98	89.39	89.77
広島県	87.25	87.92	88.45	88.93	89.37	89.75
山口県	86.58	87.26	87.84	88.36	88.84	89.29
徳島県	86.65	87.33	87.89	88.41	88.89	89.33
香川県	86.81	87.48	88.04	88.54	89.01	89.43
愛媛県	86.78	87.46	88.02	88.53	89.00	89.43
高知県	86.88	87.57	88.13	88.64	89.10	89.52
福岡県	86.85	87.53	88.09	88.60	89.06	89.48
佐賀県	86.99	87.66	88.21	88.71	89.16	89.57
長崎県	86.77	87.45	88.01	88.53	89.00	89.43
熊本県	87.43	88.08	88.61	89.08	89.50	89.87
大分県	87.15	87.80	88.33	88.81	89.24	89.64
宮崎県	87.05	87.73	88.28	88.78	89.22	89.63
鹿児島県	86.68	87.37	87.94	88.46	88.94	89.38
沖縄県	87.61	88.31	88.86	89.34	89.75	90.11

参考資料 2　将来の都道府県別合計（特殊）出生率（TFR）

本推計では、将来の都道府県別の年齢別出生率および合計（特殊）出生率（TFR）を仮定していない。しかし、出生の水準を表す指標としての合計（特殊）出生率（TFR）は直感的に理解しやすく、広く利用されていることから、参考として、推計結果をもとに将来の都道府県別合計（特殊）出生率（TFR）を示すこととした（参考表 2）。

将来の合計（特殊）出生率（TFR）[21]は下記のように推定した。同式のうち、将来の全国の CWR と TFR は「全国推計」から得た値である。

$$TFR_i(t\text{-}5\sim t) = \frac{TFR_J(t\text{-}5\sim t)}{CWR_J(t)} \times CWR_i(t)$$

ただし、$TFR(t\text{-}5\sim t) = \frac{5}{2} \times \sum_{x=15-19}^{45-49} \left(\frac{B(x,t-5)}{P^f(x,t-5)} + \frac{B(x,t)}{P^f(x,t)} \right)$　$CWR(t) = \frac{P(0\sim 4,t)}{P^f(15\sim 49,t)}$

P：人口、B：出生数、x：年齢、t：年、f：女性、J：全国、i：都道府県

上記の推定方法は、過去の都道府県別の TFR と CWR の関係に基づいている。例えば、平成 22（2010）年の CWR と平成 17（2005）～22（2010）年の TFR の都道府県別の散布図（参考図 1）から分かるように、両者には強い正の相関関係がみられる（相関係数 0.96）。平成 22（2010）年の都道府県別 CWR を用いて平成 17（2005）～22（2010）年の各都道府県の TFR を推定し、実績値との誤差率[22]を算出したところ、47 都道府県のうちの最大値は 3.2%、中央値は-1.7%、最小値は-7.6%であった。

参考図 1　都道府県別にみた平成 22(2010)年の CWR と平成 17(2005)～22(2010)年の TFR

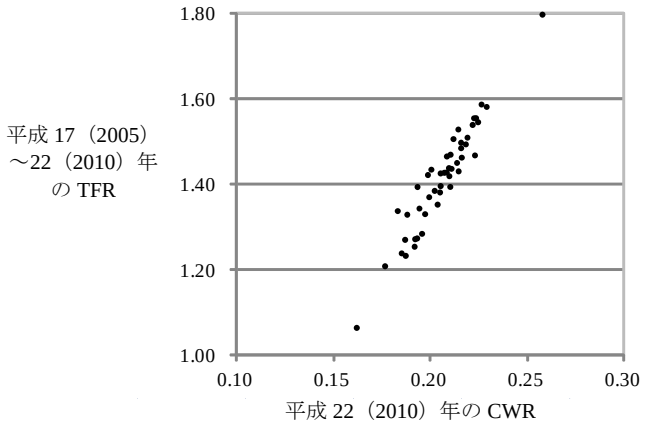

[21] ここでの TFR とは、例えば平成 22（2010）～27（2015）年のように 5 年間の平均的な TFR のことであり、既存データを基に算出する場合には、期首年と期末年の年齢別出生率の平均値を足し上げた値とした。
[22] ここでの誤差率は、（推定値－実績値）÷実績値×100 として算出した値。

参考表2　推計結果から推定された将来の合計（特殊）出生率（TFR）

地　　域	平成22～27年（2010～2015）	平成27～32年（2015～2020）	平成32～37年（2020～2025）	平成37～42年（2025～2030）	平成42～47年（2030～2035）	平成42～47年（2035～2040）
全　　国	1.38	1.36	1.34	1.33	1.34	1.34
北海道	1.24	1.21	1.19	1.19	1.19	1.19
青森県	1.29	1.26	1.24	1.24	1.24	1.25
岩手県	1.41	1.38	1.35	1.35	1.35	1.36
宮城県	1.35	1.32	1.30	1.30	1.30	1.30
秋田県	1.32	1.30	1.27	1.27	1.28	1.28
山形県	1.46	1.44	1.41	1.41	1.41	1.41
福島県	1.49	1.46	1.43	1.43	1.43	1.43
茨城県	1.44	1.42	1.39	1.39	1.40	1.40
栃木県	1.47	1.45	1.42	1.42	1.42	1.43
群馬県	1.47	1.44	1.42	1.41	1.42	1.42
埼玉県	1.36	1.33	1.31	1.31	1.31	1.31
千葉県	1.37	1.35	1.33	1.32	1.33	1.33
東京都	1.13	1.11	1.09	1.09	1.10	1.10
神奈川県	1.35	1.32	1.30	1.30	1.30	1.30
新潟県	1.42	1.39	1.37	1.36	1.37	1.37
富山県	1.44	1.42	1.39	1.39	1.39	1.39
石川県	1.48	1.45	1.43	1.42	1.43	1.43
福井県	1.56	1.53	1.50	1.50	1.50	1.51
山梨県	1.40	1.38	1.35	1.35	1.36	1.36
長野県	1.53	1.51	1.48	1.48	1.48	1.48
岐阜県	1.45	1.43	1.40	1.40	1.40	1.41
静岡県	1.52	1.49	1.47	1.46	1.47	1.47
愛知県	1.51	1.48	1.45	1.45	1.46	1.46
三重県	1.47	1.44	1.42	1.42	1.42	1.42
滋賀県	1.57	1.54	1.51	1.51	1.51	1.52
京都府	1.31	1.29	1.26	1.26	1.27	1.27
大阪府	1.31	1.29	1.26	1.26	1.27	1.27
兵庫県	1.38	1.36	1.33	1.33	1.33	1.33
奈良県	1.30	1.28	1.26	1.26	1.27	1.28
和歌山県	1.36	1.33	1.31	1.31	1.31	1.31
鳥取県	1.54	1.51	1.48	1.48	1.49	1.49
島根県	1.59	1.56	1.53	1.52	1.53	1.53
岡山県	1.48	1.45	1.43	1.42	1.43	1.43
広島県	1.50	1.48	1.45	1.45	1.46	1.46
山口県	1.48	1.45	1.42	1.42	1.42	1.43
徳島県	1.37	1.34	1.32	1.32	1.32	1.33
香川県	1.52	1.49	1.46	1.46	1.47	1.47
愛媛県	1.44	1.41	1.38	1.38	1.38	1.39
高知県	1.40	1.37	1.35	1.34	1.35	1.35
福岡県	1.43	1.40	1.38	1.38	1.38	1.39
佐賀県	1.58	1.55	1.52	1.52	1.52	1.53
長崎県	1.50	1.48	1.45	1.45	1.45	1.46
熊本県	1.56	1.53	1.50	1.50	1.50	1.50
大分県	1.51	1.49	1.46	1.45	1.46	1.46
宮崎県	1.60	1.57	1.54	1.54	1.54	1.54
鹿児島県	1.57	1.54	1.51	1.51	1.51	1.51
沖縄県	1.81	1.78	1.75	1.74	1.75	1.75

Ⅱ. 都道府県別にみた推計結果の概要

1. 都道府県別総人口の推移

(1)人口総数

先に公表された「日本の将来推計人口（平成 24 年 1 月推計）」（出生中位・死亡中位仮定）によれば、わが国の総人口は長期にわたって減少が続く。平成 17（2005）年から平成 22（2010）年の都道府県別の総人口の推移をみると、38 道府県で総人口が減少している。今回の推計によれば（表 1；表 2；表 3；表Ⅱ-1）、総人口が減少する都道府県は今後も増加を続け、平成 22（2010）年から平成 27（2015）年にかけては 41 道府県、平成 27（2015）年から平成 32（2020）年にかけては沖縄県を除く 46 都道府県で総人口が減少する。平成 32（2020）年から平成 37（2025）年にかけて沖縄県の総人口が減少に転じ、すべての都道府県で総人口が減少するようになる。平成 52（2040）年の総人口は、すべての都道府県で平成 22（2010）年を下回る。

総人口の増加率をみると（表Ⅱ-2；図Ⅱ-1）、すべての都道府県で時間の経過とともに低下する傾向にある。平成 27（2015）年から平成 32（2020）年にかけては総人口の増加率が-5%を下回るのは 2 県であったが、その数は次第に増し、平成 37（2025）年から平成 42（2030）年にかけては 11 県、平成 47（2035）年から平成 52（2040）年にかけては 22 道県となる。平成 47（2035）年から平成 52（2040）年には、2 県で総人口の増加率が-7.5%を下回る。

地域ブロック別にみると（表Ⅱ-3、4）、平成 17（2005）年から平成 22（2010）年にかけてすでに南関東以外の地域ブロックで総人口が減少しているが、平成 27（2015）年から平成 32（2020）年にかけて南関東も総人口が減少し、以後平成 52（2040）年まですべての地域ブロックで総人口が減少する。

表 1　都道府県別人口の推移

（1,000人）

順位	平成22年（2010）		平成37年（2025）		平成52年（2040）	
	全国	128,057	全国	120,659	全国	107,276
1	東京都	13,159	東京都	13,179	東京都	12,308
2	神奈川県	9,048	神奈川県	9,010	神奈川県	8,343
3	大阪府	8,865	大阪府	8,410	大阪府	7,454
4	愛知県	7,411	愛知県	7,348	愛知県	6,856
5	埼玉県	7,195	埼玉県	6,991	埼玉県	6,305
⋮	⋮		⋮		⋮	
43	福井県	806	福井県	731	福井県	633
44	徳島県	785	徳島県	686	徳島県	571
45	高知県	764	高知県	655	高知県	537
46	島根県	717	島根県	622	島根県	521
47	鳥取県	589	鳥取県	520	鳥取県	441

表 2　人口が減少する都道府県数

平成17（2005）～22（2010）年	平成22（2010）～27（2015）年	平成27（2015）～32（2020）年	平成32（2020）～37（2025）年	平成37（2025）～42（2030）年	平成42（2030）～47（2035）年	平成47（2035）～52（2040）年
38	41	46	47	47	47	47

注）平成17（2005）～22（2010）年は実績

表 3　平成 22（2010）年の総人口を 100 としたときの指数でみた総人口

順位	平成37年（2025）		平成52年（2040）	
	全国	94.2	全国	83.8
1	沖縄県	101.5	沖縄県	98.3
2	東京都	100.1	東京都	93.5
3	神奈川県	99.6	滋賀県	92.8
4	愛知県	99.2	愛知県	92.5
5	滋賀県	99.1	神奈川県	92.2
⋮	⋮		⋮	
43	山形県	86.0	山形県	71.5
44	岩手県	85.7	岩手県	70.5
45	高知県	85.6	高知県	70.2
46	青森県	84.6	青森県	67.9
47	秋田県	82.2	秋田県	64.4

(2)日本の総人口に占める割合

平成22（2010）年の国勢調査によると、全国の総人口に占める割合が最も大きかったのは東京都（10.3％）、ついで神奈川県（7.1％）、大阪府（6.9％）の順である。今回の推計によれば（表Ⅱ-6）、全国の総人口に占める割合は、東京都や神奈川県では今後徐々に増大するが、大阪府では横ばいで推移し、平成52（2040）年には東京都（11.5％）、神奈川県（7.8％）、大阪府（6.9％）となる。この他、大都市圏に含まれる埼玉県や千葉県、愛知県、滋賀県などでは全国の総人口に占める割合が上昇を続ける。

地域ブロック別にみると（表4；表Ⅱ-5）、平成22（2010）年に全国の総人口に占める割合が最も大きかったのは南関東で、27.8％であった。南関東の総人口が全国の総人口に占める割合は今後も緩やかに上昇し、平成52（2040）年には30.1％に達する。一方で、南関東以外の地域ブロックの総人口が全国の総人口に占める割合は横ばいないしは減少となる。

表 4　全国の総人口に占める各地域ブロックの総人口の割合

（%）

ブロック	平成22年（2010）	平成27年（2015）	平成32年（2020）	平成37年（2025）	平成42年（2030）	平成47年（2035）	平成52年（2040）
北海道	4.3	4.2	4.2	4.1	4.0	4.0	3.9
東北	7.3	7.1	6.9	6.8	6.7	6.5	6.4
関東	33.3	33.8	34.2	34.5	34.8	35.1	35.4
北関東	5.5	5.4	5.4	5.4	5.4	5.3	5.3
南関東	27.8	28.4	28.8	29.1	29.5	29.8	30.1
中部	17.0	16.9	16.9	16.9	16.9	16.9	16.9
近畿	17.8	17.8	17.8	17.8	17.7	17.7	17.7
中国	5.9	5.8	5.8	5.7	5.7	5.7	5.6
四国	3.1	3.0	3.0	2.9	2.9	2.8	2.8
九州・沖縄	11.4	11.3	11.3	11.3	11.3	11.3	11.3

地域区分

北海道：北海道　　東北：青森県、岩手県、宮城県、秋田県、山形県、福島県　　北関東：茨城県、栃木県、群馬県

南関東：埼玉県、千葉県、東京都、神奈川県　　中部：新潟県、富山県、石川県、福井県、山梨県、長野県、岐阜県、静岡県、愛知県

近畿：三重県、滋賀県、京都府、大阪府、兵庫県、奈良県、和歌山県　　中国：鳥取県、島根県、岡山県、広島県、山口県

四国：徳島県、香川県、愛媛県、高知県　　九州・沖縄：福岡県、佐賀県、長崎県、熊本県、大分県、宮崎県、鹿児島県、沖縄県

2. 年齢（0-14 歳、15-64 歳、65 歳以上、75 歳以上）別人口および割合の推移

(1)0-14 歳人口および 0-14 歳人口割合

「日本の将来推計人口（平成24年1月推計）」（出生中位・死亡中位仮定）によれば、全国の0-14歳人口は低い出生率のもとで今後減少を続ける。今回の推計によれば（表Ⅱ-7）、今後すべての都道府県で0-14歳人口が減少する。

また、0-14歳人口が各都道府県の総人口に占める割合をみると（表5；表Ⅱ-8）、平成22（2010）年から平成47（2035）年まですべての都道府県で低下する。平成47（2035）年から平成52（2040）年にかけて、他の年齢別人口の推移に影響されるため、20県で0-14歳人口の割合が微増となる。平成52（2040）年時点で、0-14歳人口の割合が最も大きいのは沖縄県（13.9％）、最も小さいのは秋田県（8.3％）である[1]。

表 5　0−14 歳人口の割合

（%）

順位	平成22年（2010）		平成37年（2025）		平成52年（2040）	
	全国	13.1	全国	11.0	全国	10.0
1	沖縄県	17.7	沖縄県	15.0	沖縄県	13.9
2	滋賀県	15.0	滋賀県	12.7	滋賀県	11.7
3	佐賀県	14.5	愛知県	12.3	佐賀県	11.6
4	愛知県	14.4	佐賀県	12.3	宮崎県	11.4
5	宮崎県	14.0	宮崎県	12.0	愛知県	11.3
⋮	⋮		⋮		⋮	
43	徳島県	12.3	高知県	10.0	徳島県	9.2
44	高知県	12.1	東京都	10.0	東京都	8.6
45	北海道	11.9	青森県	9.5	青森県	8.6
46	秋田県	11.4	北海道	9.5	北海道	8.4
47	東京都	11.3	秋田県	9.0	秋田県	8.3

(2) 15-64 歳人口および 15-64 歳人口割合

「日本の将来推計人口（平成24年1月推計）」（出生中位・死亡中位仮定）によれば、全国の15-64歳人口は今後一貫して減少する。今回の推計によれば（表Ⅱ-9）、今後すべての都道府県で15-64歳人口が減少する。

また、15-64歳人口が各都道府県の総人口に占める割合は（表6；表Ⅱ-10）、他の年齢別人口の推移に影響されるため、平成32（2020）年から平成37（2025）年の大阪府、平成37（2025）年から平成42（2030）年の岡山県と山口県で15-64歳人口割合が僅かに増えるものの、各都道府県とも全般的に減少傾向で推移する。平成52（2040）年時点で、15-64歳人口の割合が最も大きいのは東京都（57.9％）、最も小さいのは秋田県（47.9％）である[2]。

[1] 参考のため、全国の 0-14 歳人口に占める各地域ブロックの 0-14 歳人口の割合を表Ⅱ-15 に示した。
[2] 参考のため、全国の 15-64 歳人口に占める各地域ブロックの 15-64 歳人口の割合を表Ⅱ-16 に示した。

表 6　15-64 歳人口の割合

（%）

順位	平成22年（2010）		平成37年（2025）		平成52年（2040）	
	全国	63.8	全国	58.7	全国	53.9
1	東京都	68.3	東京都	64.8	東京都	57.9
2	神奈川県	66.6	神奈川県	61.9	愛知県	56.3
3	埼玉県	66.3	愛知県	61.3	沖縄県	55.7
4	千葉県	65.5	埼玉県	60.7	滋賀県	55.6
5	愛知県	65.3	大阪府	60.0	神奈川県	55.2
⋮	⋮		⋮		⋮	
43	山形県	59.6	長崎県	53.7	島根県	50.4
44	山口県	59.3	宮崎県	53.7	長崎県	50.3
45	高知県	59.0	高知県	53.1	青森県	49.9
46	秋田県	59.0	島根県	52.6	高知県	49.8
47	島根県	58.1	秋田県	51.5	秋田県	47.9

(3)65 歳以上人口

「日本の将来推計人口（平成24年1月推計）」（出生中位・死亡中位仮定）によれば、全国の65歳以上人口は当面は増加傾向が続く。今回の推計によれば（表Ⅱ-11）、65歳以上人口は平成32（2020）年まですべての都道府県で増加する。しかし65歳以上人口の増加率はおおむね縮小傾向にあり、平成32（2020）年以降は65歳以上人口の減少県が現れる。平成32（2020）年から平成37（2025）年にかけて14府県で65歳以上人口が減少し、その数は平成37（2025）年から平成42（2030）年にかけて32道県に増加するが、平成42（2030）年から平成47（2035）年に27道県、平成47（2035）年から平成52（2040）年に19県となる。

平成52（2040）年の段階で65歳以上人口の規模が大きいのは、東京都、神奈川県、大阪府、愛知県、埼玉県など大都市圏に属する都府県である（図Ⅱ-2）。平成52（2040）年の65歳以上人口を、平成22（2010）年の値を100としたときの指数でみると、指数が140以上、すなわち平成22（2010）年から平成52（2040）年にかけて65歳以上人口が1.4倍以上に増加するのは埼玉県、千葉県、東京都、神奈川県、愛知県、滋賀県、沖縄県である（図1；表Ⅱ-11；図Ⅱ-3）。

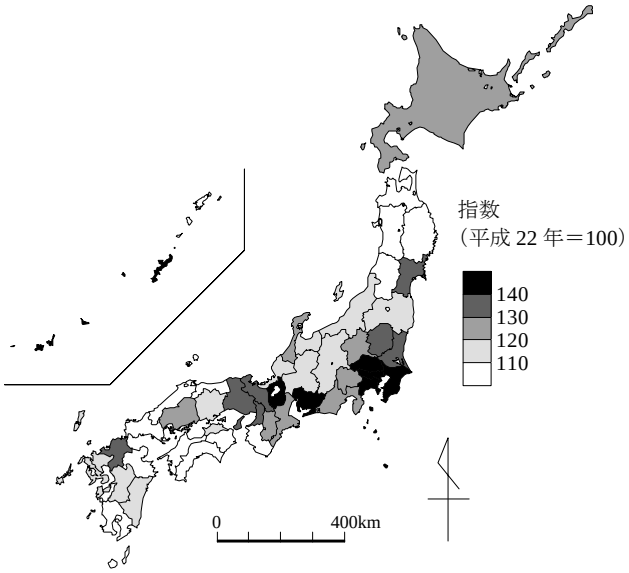

図1　平成22（2010）年の65歳以上人口を100としたときの平成52（2040）年の65歳以上人口の指数

(4) 65 歳以上人口割合

65歳以上人口が総人口に占める割合は、各都道府県とも今後一貫して増加する。65歳以上人口割合が30%を超える都道府県は平成22(2010)年時点では1つもないが、平成37(2025)年には40道府県で30%を超え、平成52(2040)年には全都道府県で65歳以上人口割合が30%を超える(表7;表Ⅱ-12;図Ⅱ-4)。平成52(2040)年に最も65歳以上人口割合が大きいのは秋田県(43.8%)であり、最も小さいのは沖縄県(30.3%)である[3]。大都市圏に属する都府県や沖縄県では平成22(2010)年から平成52(2040)年にかけて65歳以上人口が急増するが、65歳以上人口割合は相対的に低い水準にとどまる(図2)。

表 7　65 歳以上人口の割合

(%)

順位	平成22年(2010)		平成37年(2025)		平成52年(2040)	
	全国	23.0	全国	30.3	全国	36.1
1	秋田県	29.6	秋田県	39.5	秋田県	43.8
2	島根県	29.1	高知県	36.9	青森県	41.5
3	高知県	28.8	島根県	36.4	高知県	40.9
4	山口県	28.0	徳島県	35.8	北海道	40.7
5	山形県	27.6	青森県	35.8	徳島県	40.2
⋮	⋮		⋮		⋮	
43	埼玉県	20.4	滋賀県	27.5	岡山県	34.8
44	東京都	20.4	神奈川県	27.2	東京都	33.5
45	愛知県	20.3	愛知県	26.4	滋賀県	32.8
46	神奈川県	20.2	東京都	25.2	愛知県	32.4
47	沖縄県	17.4	沖縄県	25.0	沖縄県	30.3

図 2　平成 52(2040)年の 65 歳以上人口の指数(平成 22 年＝100)と 65 歳以上人口の割合

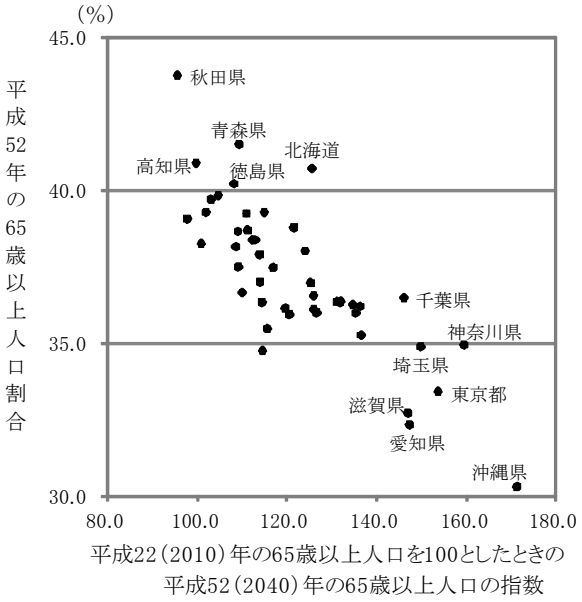

[3] 参考のため、全国の 65 歳以上人口に占める各地域ブロックの 65 歳以上人口の割合を表Ⅱ-17 に示した。

(5)75 歳以上人口

「日本の将来推計人口（平成 24 年 1 月推計）」（出生中位・死亡中位仮定）によれば、全国の 75 歳以上人口は当面は増加傾向が続く。今回の推計によれば（表Ⅱ-13）、75 歳以上人口は平成 42（2030）年まですべての都道府県で増加する。しかし 75 歳以上人口の増加率はおおむね縮小傾向にあり、平成 42（2030）年以降は 75 歳以上人口の減少県が多くなる。平成 42（2030）年から平成 47（2035）年にかけては 37 都道府県、平成 47（2035）年から平成 52（2040）年にかけては 42 道府県で 75 歳以上人口が減少する。

平成 52（2040）年時点で 75 歳以上人口が多いのは、東京都、神奈川県、大阪府、愛知県、埼玉県など大都市圏に属する都府県である（図Ⅱ-5）。平成 52（2040）年の 75 歳以上人口を、平成 22（2010）年の値を 100 としたときの指数でみると、指数が 200 以上、すなわち平成 22（2010）年から平成 52（2040）年にかけて 75 歳以上人口が 2 倍以上に増加するのは埼玉県と神奈川県であり、指数が 175 以上、すなわち平成 22（2010）年から平成 52（2040）年にかけて 75 歳以上人口が 1.75 倍以上に増加するのは千葉県、愛知県、沖縄県である（図 3；図Ⅱ-6）。

図 3　平成 22（2010）年の 75 歳以上人口を 100 としたときの平成 52（2040）年の 75 歳以上人口の指数

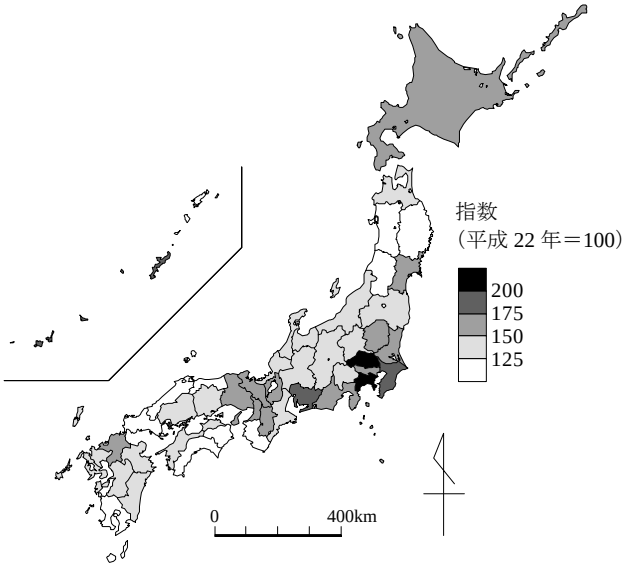

(6) 75 歳以上人口割合

75 歳以上人口が総人口に占める割合は、他の年齢別人口の推移に影響されるため、平成 42（2030）年から平成 47（2035）年の大阪府、平成 47（2035）年から平成 52（2040）年の岡山県と山口県、大分県で 75 歳以上人口割合が僅かに減るものの、各都道府県とも今後ほぼ一貫して増加する。75 歳以上人口割合が 20％を超える都道府県は平成 32（2020）年までは 1 つもないが、平成 52（2040）年には 40 道府県で 20％を超える（表 8；表Ⅱ-14；図Ⅱ-7）。平成 52（2040）年に最も 75 歳

以上人口割合が大きいのは秋田県（28.4％）であり、最も小さいのは東京都（17.4％）である[4]。大都市圏に属する都府県や沖縄県では平成 22（2010）年から平成 52（2040）年にかけて 75 歳以上人口が急増するが、75 歳以上人口割合は相対的に低い水準にとどまる（図 4）。

表 8　75 歳以上人口の割合

（%）

順位	平成22年（2010）		平成37年（2025）		平成52年（2040）	
	全国	11.1	全国	18.1	全国	20.7
1	島根県	16.6	秋田県	23.0	秋田県	28.4
2	秋田県	16.1	高知県	22.7	青森県	25.8
3	高知県	15.9	島根県	22.1	高知県	25.7
4	山形県	15.5	山口県	21.8	山形県	25.1
5	鹿児島県	14.9	徳島県	21.3	北海道	25.1
⋮	⋮		⋮		⋮	
43	千葉県	9.1	神奈川県	16.5	埼玉県	19.0
44	愛知県	8.9	滋賀県	16.0	滋賀県	18.5
45	神奈川県	8.8	愛知県	15.9	愛知県	17.6
46	沖縄県	8.7	東京都	15.0	沖縄県	17.5
47	埼玉県	8.2	沖縄県	12.8	東京都	17.4

図 4　平成 52（2040）年の 75 歳以上人口の指数（平成 22 年＝100）と 75 歳以上人口の割合

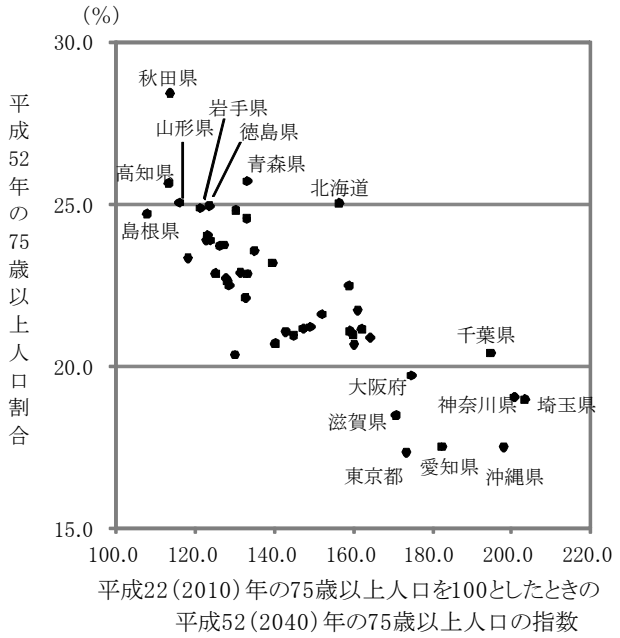

[4] 参考のため、全国の 75 歳以上人口に占める各地域ブロックの 75 歳以上人口割合を表Ⅱ-18 に示した。

図表目次

表

表Ⅱ-1　都道府県別総人口と指数（平成 22 年＝100）.....44
表Ⅱ-2　都道府県別総人口の増加率.....45
表Ⅱ-3　地域ブロック別総人口と指数（平成 22 年＝100）.....47
表Ⅱ-4　地域ブロック別総人口の増加率.....47
表Ⅱ-5　全国人口に占める地域ブロック別人口の割合（総人口）.....47
表Ⅱ-6　全国人口に占める都道府県別人口の割合（総人口）.....48
表Ⅱ-7　都道府県別 0-14 歳人口と指数（平成 22 年＝100）.....49
表Ⅱ-8　都道府県別 0-14 歳人口の割合.....50
表Ⅱ-9　都道府県別 15-64 歳人口と指数（平成 22 年＝100）.....51
表Ⅱ-10　都道府県別 15-64 歳人口の割合.....52
表Ⅱ-11　都道府県別 65 歳以上人口と指数（平成 22 年＝100）.....53
表Ⅱ-12　都道府県別 65 歳以上人口の割合.....55
表Ⅱ-13　都道府県別 75 歳以上人口と指数（平成 22 年＝100）.....57
表Ⅱ-14　都道府県別 75 歳以上人口の割合.....59
表Ⅱ-15　全国人口に占める地域ブロック別人口の割合（0-14 歳人口）.....61
表Ⅱ-16　全国人口に占める地域ブロック別人口の割合（15-64 歳人口）.....61
表Ⅱ-17　全国人口に占める地域ブロック別人口の割合（65 歳以上人口）.....61
表Ⅱ-18　全国人口に占める地域ブロック別人口の割合（75 歳以上人口）.....61

図

図Ⅱ-1　都道府県別総人口の増加率.....46
図Ⅱ-2　平成 22（2010）年と平成 52（2040）年の都道府県別 65 歳以上人口.....54
図Ⅱ-3　平成 52（2040）年の都道府県別 65 歳以上人口の指数（平成 22 年＝100）.....54
図Ⅱ-4　都道府県別 65 歳以上人口の割合.....56
図Ⅱ-5　平成 22（2010）年と平成 52（2040）年の都道府県別 75 歳以上人口.....58
図Ⅱ-6　平成 52（2040）年の都道府県別 75 歳以上人口の指数（平成 22 年＝100）.....58
図Ⅱ-7　都道府県別 75 歳以上人口の割合.....60

表Ⅱ-1　都道府県別総人口と指数（平成22年＝100）

地域	総人口（1,000人）							指数（平成22年＝100）	
	平成22年（2010）	平成27年（2015）	平成32年（2020）	平成37年（2025）	平成42年（2030）	平成47年（2035）	平成52年（2040）	平成37年（2025）	平成52年（2040）
全国	128,057	126,597	124,100	120,659	116,618	112,124	107,276	94.2	83.8
北海道	5,506	5,361	5,178	4,960	4,719	4,462	4,190	90.1	76.1
青森県	1,373	1,306	1,236	1,161	1,085	1,009	932	84.6	67.9
岩手県	1,330	1,266	1,206	1,140	1,072	1,005	938	85.7	70.5
宮城県	2,348	2,306	2,269	2,210	2,141	2,062	1,973	94.1	84.0
秋田県	1,086	1,023	959	893	827	763	700	82.2	64.4
山形県	1,169	1,116	1,062	1,006	949	893	836	86.0	71.5
福島県	2,029	1,913	1,874	1,780	1,684	1,587	1,485	87.7	73.2
茨城県	2,970	2,922	2,853	2,764	2,661	2,546	2,423	93.1	81.6
栃木県	2,008	1,974	1,926	1,867	1,800	1,725	1,643	93.0	81.9
群馬県	2,008	1,971	1,920	1,858	1,787	1,711	1,630	92.5	81.2
埼玉県	7,195	7,206	7,133	6,991	6,796	6,562	6,305	97.2	87.6
千葉県	6,216	6,192	6,122	5,987	5,806	5,592	5,358	96.3	86.2
東京都	13,159	13,349	13,315	13,179	12,957	12,663	12,308	100.1	93.5
神奈川県	9,048	9,148	9,122	9,010	8,833	8,607	8,343	99.6	92.2
新潟県	2,374	2,297	2,210	2,112	2,009	1,902	1,791	89.0	75.4
富山県	1,093	1,064	1,028	986	940	892	841	90.2	77.0
石川県	1,170	1,153	1,128	1,096	1,060	1,019	974	93.7	83.3
福井県	806	785	760	731	700	668	633	90.7	78.5
山梨県	863	838	809	776	741	704	666	89.9	77.2
長野県	2,152	2,091	2,019	1,938	1,851	1,761	1,668	90.0	77.5
岐阜県	2,081	2,035	1,978	1,908	1,830	1,746	1,660	91.7	79.8
静岡県	3,765	3,696	3,601	3,480	3,343	3,193	3,035	92.4	80.6
愛知県	7,411	7,470	7,440	7,348	7,213	7,046	6,856	99.2	92.5
三重県	1,855	1,821	1,773	1,715	1,649	1,580	1,508	92.4	81.3
滋賀県	1,411	1,420	1,414	1,398	1,375	1,345	1,309	99.1	92.8
京都府	2,636	2,615	2,567	2,499	2,418	2,325	2,224	94.8	84.4
大阪府	8,865	8,808	8,649	8,410	8,118	7,794	7,454	94.9	84.1
兵庫県	5,588	5,532	5,422	5,269	5,088	4,888	4,674	94.3	83.6
奈良県	1,401	1,370	1,330	1,280	1,223	1,161	1,096	91.4	78.3
和歌山県	1,002	961	917	869	820	769	719	86.7	71.8
鳥取県	589	567	544	520	494	468	441	88.3	74.9
島根県	717	687	655	622	588	555	521	86.7	72.6
岡山県	1,945	1,913	1,868	1,811	1,749	1,682	1,611	93.1	82.8
広島県	2,861	2,825	2,767	2,689	2,599	2,499	2,391	94.0	83.6
山口県	1,451	1,399	1,340	1,275	1,208	1,139	1,070	87.9	73.7
徳島県	785	756	723	686	649	611	571	87.4	72.7
香川県	996	969	937	900	860	818	773	90.4	77.6
愛媛県	1,431	1,383	1,329	1,269	1,206	1,141	1,075	88.7	75.1
高知県	764	730	693	655	616	576	537	85.6	70.2
福岡県	5,072	5,046	4,968	4,856	4,718	4,559	4,379	95.7	86.3
佐賀県	850	828	803	775	745	714	680	91.2	80.0
長崎県	1,427	1,371	1,313	1,250	1,185	1,118	1,049	87.6	73.5
熊本県	1,817	1,776	1,725	1,666	1,603	1,538	1,467	91.7	80.7
大分県	1,197	1,169	1,134	1,094	1,050	1,004	955	91.4	79.8
宮崎県	1,135	1,107	1,073	1,034	991	947	901	91.1	79.3
鹿児島県	1,706	1,650	1,588	1,522	1,454	1,386	1,314	89.2	77.0
沖縄県	1,393	1,410	1,417	1,414	1,405	1,391	1,369	101.5	98.3
減少県	38	41	46	47	47	47	47		

注1）指数とは、平成22（2010）年の総人口を100としたときの総人口の値のこと。

注2）減少県とは、5年前より総人口が減少した都道府県の数のこと。

表Ⅱ-2　都道府県別総人口の増加率

(%)

地域	平成17(2005)～22(2010)年	平成22(2010)～27(2015)年	平成27(2015)～32(2020)年	平成32(2020)～37(2025)年	平成37(2025)～42(2030)年	平成42(2030)～47(2035)年	平成47(2035)～52(2040)年
全国	0.2	-1.1	-2.0	-2.8	-3.3	-3.9	-4.3
北海道	-2.2	-2.6	-3.4	-4.2	-4.9	-5.4	-6.1
青森県	-4.4	-4.9	-5.3	-6.0	-6.6	-7.0	-7.6
岩手県	-4.0	-4.8	-4.7	-5.5	-5.9	-6.2	-6.7
宮城県	-0.5	-1.8	-1.6	-2.6	-3.1	-3.7	-4.3
秋田県	-5.2	-5.8	-6.2	-6.9	-7.4	-7.7	-8.3
山形県	-3.9	-4.5	-4.8	-5.3	-5.6	-5.9	-6.4
福島県	-3.0	-5.7	-2.0	-5.0	-5.4	-5.8	-6.4
茨城県	-0.2	-1.6	-2.4	-3.1	-3.7	-4.3	-4.8
栃木県	-0.4	-1.7	-2.4	-3.1	-3.6	-4.2	-4.7
群馬県	-0.8	-1.8	-2.6	-3.3	-3.8	-4.3	-4.7
埼玉県	2.0	0.2	-1.0	-2.0	-2.8	-3.4	-3.9
千葉県	2.6	-0.4	-1.1	-2.2	-3.0	-3.7	-4.2
東京都	4.6	1.4	-0.3	-1.0	-1.7	-2.3	-2.8
神奈川県	2.9	1.1	-0.3	-1.2	-2.0	-2.6	-3.1
新潟県	-2.3	-3.2	-3.8	-4.4	-4.9	-5.3	-5.9
富山県	-1.7	-2.7	-3.4	-4.1	-4.6	-5.2	-5.6
石川県	-0.4	-1.4	-2.2	-2.8	-3.3	-3.9	-4.4
福井県	-1.9	-2.7	-3.2	-3.8	-4.2	-4.7	-5.1
山梨県	-2.4	-3.0	-3.5	-4.0	-4.5	-4.9	-5.4
長野県	-2.0	-2.9	-3.4	-4.0	-4.5	-4.9	-5.3
岐阜県	-1.3	-2.2	-2.8	-3.6	-4.1	-4.6	-5.0
静岡県	-0.7	-1.8	-2.6	-3.4	-4.0	-4.5	-4.9
愛知県	2.2	0.8	-0.4	-1.2	-1.8	-2.3	-2.7
三重県	-0.7	-1.8	-2.6	-3.3	-3.8	-4.2	-4.6
滋賀県	2.2	0.6	-0.4	-1.1	-1.7	-2.2	-2.7
京都府	-0.4	-0.8	-1.8	-2.6	-3.3	-3.8	-4.4
大阪府	0.5	-0.6	-1.8	-2.8	-3.5	-4.0	-4.4
兵庫県	-0.0	-1.0	-2.0	-2.8	-3.4	-3.9	-4.4
奈良県	-1.4	-2.2	-2.9	-3.8	-4.5	-5.1	-5.6
和歌山県	-3.3	-4.1	-4.6	-5.2	-5.7	-6.1	-6.5
鳥取県	-3.0	-3.6	-4.0	-4.5	-4.9	-5.3	-5.8
島根県	-3.3	-4.2	-4.6	-5.1	-5.4	-5.7	-6.1
岡山県	-0.6	-1.7	-2.4	-3.0	-3.4	-3.8	-4.2
広島県	-0.6	-1.2	-2.1	-2.8	-3.3	-3.9	-4.3
山口県	-2.8	-3.6	-4.2	-4.8	-5.3	-5.7	-6.1
徳島県	-3.0	-3.8	-4.4	-5.0	-5.4	-5.9	-6.5
香川県	-1.6	-2.7	-3.3	-4.0	-4.4	-4.9	-5.4
愛媛県	-2.5	-3.4	-3.9	-4.5	-5.0	-5.4	-5.9
高知県	-4.0	-4.5	-5.0	-5.6	-6.0	-6.4	-6.9
福岡県	0.4	-0.5	-1.5	-2.3	-2.8	-3.4	-3.9
佐賀県	-1.9	-2.6	-3.0	-3.5	-3.8	-4.2	-4.7
長崎県	-3.5	-3.9	-4.2	-4.8	-5.2	-5.6	-6.2
熊本県	-1.3	-2.3	-2.9	-3.4	-3.8	-4.1	-4.6
大分県	-1.1	-2.3	-3.0	-3.6	-4.0	-4.4	-4.8
宮崎県	-1.5	-2.5	-3.1	-3.7	-4.1	-4.4	-4.9
鹿児島県	-2.7	-3.3	-3.7	-4.2	-4.4	-4.7	-5.2
沖縄県	2.3	1.3	0.5	-0.2	-0.7	-1.0	-1.5

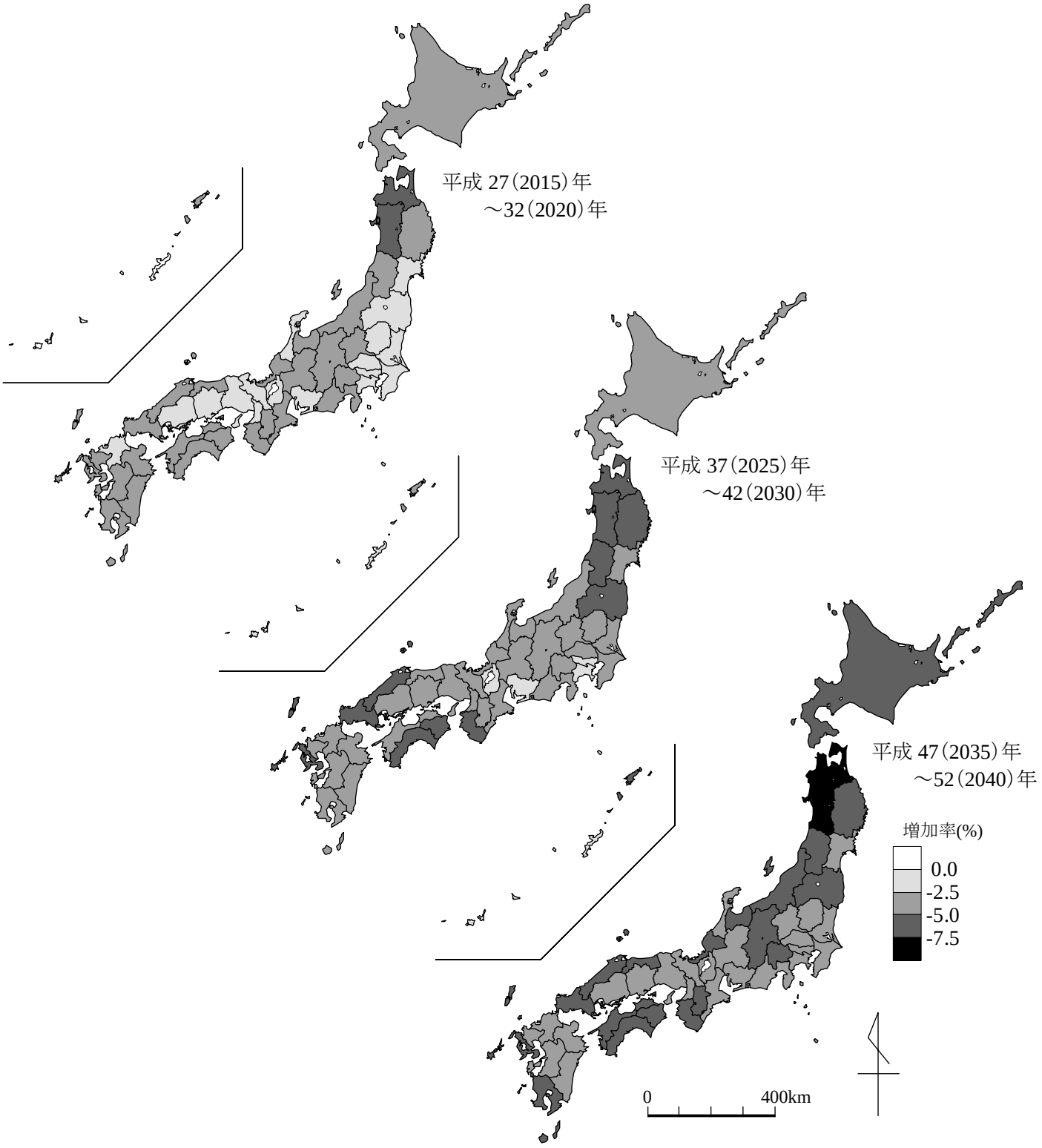

図Ⅱ−1　都道府県別総人口の増加率

表Ⅱ-3　地域ブロック別総人口と指数（平成22年＝100）

ブロック	総人口（1,000人）							指数（平成22年＝100）	
	平成22年（2010）	平成27年（2015）	平成32年（2020）	平成37年（2025）	平成42年（2030）	平成47年（2035）	平成52年（2040）	平成37年（2025）	平成52年（2040）
北海道	5,506	5,361	5,178	4,960	4,719	4,462	4,190	90.1	76.1
東北	9,336	8,929	8,607	8,191	7,759	7,319	6,863	87.7	73.5
関東	42,604	42,763	42,392	41,656	40,640	39,406	38,010	97.8	89.2
北関東	6,986	6,867	6,699	6,489	6,248	5,982	5,696	92.9	81.5
南関東	35,619	35,896	35,693	35,166	34,392	33,424	32,314	98.7	90.7
中部	21,716	21,430	20,973	20,375	19,686	18,931	18,125	93.8	83.5
近畿	22,758	22,528	22,072	21,440	20,692	19,862	18,983	94.2	83.4
中国	7,563	7,392	7,175	6,917	6,638	6,342	6,034	91.5	79.8
四国	3,977	3,838	3,683	3,510	3,331	3,146	2,955	88.3	74.3
九州・沖縄	14,597	14,357	14,021	13,610	13,152	12,656	12,115	93.2	83.0

注）指数とは、平成22（2010）年の総人口を100としたときの総人口の値のこと。

表Ⅱ-4　地域ブロック別総人口の増加率

（%）

ブロック	平成17～22年（2005～2010）	平成22～27年（2010～2015）	平成27～32年（2015～2020）	平成32～37年（2020～2025）	平成37～42年（2025～2030）	平成42～47年（2030～2035）	平成47～52年（2035～2040）
北海道	-2.2	-2.6	-3.4	-4.2	-4.9	-5.4	-6.1
東北	-3.1	-4.4	-3.6	-4.8	-5.3	-5.7	-6.2
関東	2.7	0.4	-0.9	-1.7	-2.4	-3.0	-3.5
北関東	-0.4	-1.7	-2.4	-3.1	-3.7	-4.3	-4.8
南関東	3.3	0.8	-0.6	-1.5	-2.2	-2.8	-3.3
中部	-0.3	-1.3	-2.1	-2.8	-3.4	-3.8	-4.3
近畿	-0.0	-1.0	-2.0	-2.9	-3.5	-4.0	-4.4
中国	-1.5	-2.3	-2.9	-3.6	-4.0	-4.5	-4.9
四国	-2.7	-3.5	-4.1	-4.7	-5.1	-5.6	-6.1
九州・沖縄	-0.8	-1.6	-2.3	-2.9	-3.4	-3.8	-4.3

注）-0.0とは、四捨五入の関係で0となっているが、マイナスであることを意味する。

表Ⅱ-5　全国人口に占める地域ブロック別人口の割合（総人口）

（%）

ブロック	平成22年（2010）	平成27年（2015）	平成32年（2020）	平成37年（2025）	平成42年（2030）	平成47年（2035）	平成52年（2040）
北海道	4.3	4.2	4.2	4.1	4.0	4.0	3.9
東北	7.3	7.1	6.9	6.8	6.7	6.5	6.4
関東	33.3	33.8	34.2	34.5	34.8	35.1	35.4
北関東	5.5	5.4	5.4	5.4	5.4	5.3	5.3
南関東	27.8	28.4	28.8	29.1	29.5	29.8	30.1
中部	17.0	16.9	16.9	16.9	16.9	16.9	16.9
近畿	17.8	17.8	17.8	17.8	17.7	17.7	17.7
中国	5.9	5.8	5.8	5.7	5.7	5.7	5.6
四国	3.1	3.0	3.0	2.9	2.9	2.8	2.8
九州・沖縄	11.4	11.3	11.3	11.3	11.3	11.3	11.3

地域区分

北海道：北海道　　東北：青森県、岩手県、宮城県、秋田県、山形県、福島県　　北関東：茨城県、栃木県、群馬県

南関東：埼玉県、千葉県、東京都、神奈川県　　中部：新潟県、富山県、石川県、福井県、山梨県、長野県、岐阜県、静岡県、愛知県

近畿：三重県、滋賀県、京都府、大阪府、兵庫県、奈良県、和歌山県　　中国：鳥取県、島根県、岡山県、広島県、山口県

四国：徳島県、香川県、愛媛県、高知県　　九州・沖縄：福岡県、佐賀県、長崎県、熊本県、大分県、宮崎県、鹿児島県、沖縄県

表Ⅱ-6　全国人口に占める都道府県別人口の割合（総人口）

(%)

地域	平成22年（2010）	平成27年（2015）	平成32年（2020）	平成37年（2025）	平成42年（2030）	平成47年（2035）	平成52年（2040）
全国	100.0	100.0	100.0	100.0	100.0	100.0	100.0
北海道	4.3	4.2	4.2	4.1	4.0	4.0	3.9
青森県	1.1	1.0	1.0	1.0	0.9	0.9	0.9
岩手県	1.0	1.0	1.0	0.9	0.9	0.9	0.9
宮城県	1.8	1.8	1.8	1.8	1.8	1.8	1.8
秋田県	0.8	0.8	0.8	0.7	0.7	0.7	0.7
山形県	0.9	0.9	0.9	0.8	0.8	0.8	0.8
福島県	1.6	1.5	1.5	1.5	1.4	1.4	1.4
茨城県	2.3	2.3	2.3	2.3	2.3	2.3	2.3
栃木県	1.6	1.6	1.6	1.5	1.5	1.5	1.5
群馬県	1.6	1.6	1.5	1.5	1.5	1.5	1.5
埼玉県	5.6	5.7	5.7	5.8	5.8	5.9	5.9
千葉県	4.9	4.9	4.9	5.0	5.0	5.0	5.0
東京都	10.3	10.5	10.7	10.9	11.1	11.3	11.5
神奈川県	7.1	7.2	7.4	7.5	7.6	7.7	7.8
新潟県	1.9	1.8	1.8	1.8	1.7	1.7	1.7
富山県	0.9	0.8	0.8	0.8	0.8	0.8	0.8
石川県	0.9	0.9	0.9	0.9	0.9	0.9	0.9
福井県	0.6	0.6	0.6	0.6	0.6	0.6	0.6
山梨県	0.7	0.7	0.7	0.6	0.6	0.6	0.6
長野県	1.7	1.7	1.6	1.6	1.6	1.6	1.6
岐阜県	1.6	1.6	1.6	1.6	1.6	1.6	1.5
静岡県	2.9	2.9	2.9	2.9	2.9	2.8	2.8
愛知県	5.8	5.9	6.0	6.1	6.2	6.3	6.4
三重県	1.4	1.4	1.4	1.4	1.4	1.4	1.4
滋賀県	1.1	1.1	1.1	1.2	1.2	1.2	1.2
京都府	2.1	2.1	2.1	2.1	2.1	2.1	2.1
大阪府	6.9	7.0	7.0	7.0	7.0	7.0	6.9
兵庫県	4.4	4.4	4.4	4.4	4.4	4.4	4.4
奈良県	1.1	1.1	1.1	1.1	1.0	1.0	1.0
和歌山県	0.8	0.8	0.7	0.7	0.7	0.7	0.7
鳥取県	0.5	0.4	0.4	0.4	0.4	0.4	0.4
島根県	0.6	0.5	0.5	0.5	0.5	0.5	0.5
岡山県	1.5	1.5	1.5	1.5	1.5	1.5	1.5
広島県	2.2	2.2	2.2	2.2	2.2	2.2	2.2
山口県	1.1	1.1	1.1	1.1	1.0	1.0	1.0
徳島県	0.6	0.6	0.6	0.6	0.6	0.5	0.5
香川県	0.8	0.8	0.8	0.7	0.7	0.7	0.7
愛媛県	1.1	1.1	1.1	1.1	1.0	1.0	1.0
高知県	0.6	0.6	0.6	0.5	0.5	0.5	0.5
福岡県	4.0	4.0	4.0	4.0	4.0	4.1	4.1
佐賀県	0.7	0.7	0.6	0.6	0.6	0.6	0.6
長崎県	1.1	1.1	1.1	1.0	1.0	1.0	1.0
熊本県	1.4	1.4	1.4	1.4	1.4	1.4	1.4
大分県	0.9	0.9	0.9	0.9	0.9	0.9	0.9
宮崎県	0.9	0.9	0.9	0.9	0.9	0.8	0.8
鹿児島県	1.3	1.3	1.3	1.3	1.2	1.2	1.2
沖縄県	1.1	1.1	1.1	1.2	1.2	1.2	1.3

表Ⅱ-7　都道府県別0-14歳人口と指数（平成22年＝100）

地域	総人口（1,000人）							指数（平成22年＝100）	
	平成22年（2010）	平成27年（2015）	平成32年（2020）	平成37年（2025）	平成42年（2030）	平成47年（2035）	平成52年（2040）	平成37年（2025）	平成52年（2040）
全国	16,839	15,827	14,568	13,240	12,039	11,287	10,732	78.6	63.7
北海道	657	596	531	469	417	381	353	71.4	53.8
青森県	172	148	126	110	97	87	80	64.1	46.6
岩手県	169	150	131	117	104	96	89	69.1	53.0
宮城県	308	288	265	241	220	205	192	78.2	62.4
秋田県	124	107	93	81	71	64	58	65.0	47.0
山形県	150	134	119	106	96	89	83	70.8	55.2
福島県	276	238	217	192	171	157	146	69.4	52.9
茨城県	400	370	335	303	275	257	244	75.8	60.9
栃木県	270	254	231	210	191	178	169	77.8	62.6
群馬県	275	254	230	208	189	177	169	75.6	61.5
埼玉県	955	905	837	764	696	656	627	80.0	65.7
千葉県	806	768	712	648	587	550	524	80.5	65.0
東京都	1,486	1,484	1,421	1,312	1,198	1,122	1,061	88.3	71.4
神奈川県	1,190	1,149	1,073	984	899	850	817	82.7	68.7
新潟県	302	273	246	221	199	184	173	73.3	57.3
富山県	142	130	117	105	94	87	83	73.8	58.5
石川県	159	149	137	125	114	107	103	78.2	64.4
福井県	112	103	94	85	77	72	68	75.2	60.7
山梨県	115	103	92	82	74	69	65	70.9	56.4
長野県	296	270	242	218	196	183	174	73.6	59.0
岐阜県	290	267	240	217	197	185	176	74.9	60.7
静岡県	512	479	437	394	357	334	318	77.0	62.1
愛知県	1,066	1,030	971	901	835	799	776	84.6	72.8
三重県	253	235	214	193	176	166	158	76.3	62.4
滋賀県	211	204	191	177	165	157	153	84.0	72.3
京都府	335	318	293	267	242	227	215	79.5	64.2
大阪府	1,172	1,093	999	905	815	760	721	77.2	61.5
兵庫県	761	709	648	586	530	496	472	77.0	62.0
奈良県	184	168	151	135	121	113	107	73.2	58.0
和歌山県	128	113	100	88	78	72	67	68.6	52.5
鳥取県	78	72	65	59	53	49	46	75.2	59.2
島根県	92	85	77	69	62	58	55	74.5	59.4
岡山県	265	249	230	211	195	184	176	79.8	66.6
広島県	387	367	341	311	284	267	256	80.4	66.2
山口県	184	169	153	137	124	115	109	74.6	59.2
徳島県	97	87	78	69	62	57	53	71.6	54.4
香川県	132	123	111	100	91	84	80	76.0	60.2
愛媛県	185	170	153	137	123	114	107	73.9	58.0
高知県	93	84	74	66	58	53	50	70.7	53.4
福岡県	686	659	617	565	518	488	464	82.4	67.7
佐賀県	123	114	104	95	87	83	79	76.9	63.8
長崎県	194	174	156	139	125	116	109	71.8	56.4
熊本県	250	235	217	198	183	173	165	79.3	66.1
大分県	156	146	135	123	113	106	101	78.9	64.9
宮崎県	159	148	136	124	114	107	102	78.2	64.4
鹿児島県	233	218	199	180	165	155	147	77.3	62.8
沖縄県	247	238	226	213	201	195	191	86.2	77.3

注）指数とは、平成22（2010）年の0-14歳人口を100としたときの0-14歳人口の値のこと。

表Ⅱ-8　都道府県別0-14歳人口の割合

(%)

地　　域	平成22年 (2010)	平成27年 (2015)	平成32年 (2020)	平成37年 (2025)	平成42年 (2030)	平成47年 (2035)	平成52年 (2040)
全　　国	13.1	12.5	11.7	11.0	10.3	10.1	10.0
北 海 道	11.9	11.1	10.3	9.5	8.8	8.5	8.4
青 森 県	12.5	11.3	10.2	9.5	8.9	8.7	8.6
岩 手 県	12.7	11.8	10.9	10.2	9.7	9.6	9.5
宮 城 県	13.1	12.5	11.7	10.9	10.3	9.9	9.8
秋 田 県	11.4	10.5	9.7	9.0	8.5	8.4	8.3
山 形 県	12.8	12.0	11.2	10.5	10.1	9.9	9.9
福 島 県	13.6	12.5	11.6	10.8	10.2	9.9	9.8
茨 城 県	13.5	12.7	11.8	11.0	10.3	10.1	10.1
栃 木 県	13.5	12.9	12.0	11.3	10.6	10.3	10.3
群 馬 県	13.7	12.9	12.0	11.2	10.6	10.4	10.4
埼 玉 県	13.3	12.6	11.7	10.9	10.2	10.0	9.9
千 葉 県	13.0	12.4	11.6	10.8	10.1	9.8	9.8
東 京 都	11.3	11.1	10.7	10.0	9.2	8.9	8.6
神 奈 川 県	13.1	12.6	11.8	10.9	10.2	9.9	9.8
新 潟 県	12.7	11.9	11.1	10.5	9.9	9.7	9.7
富 山 県	13.0	12.3	11.4	10.6	10.0	9.8	9.9
石 川 県	13.6	13.0	12.1	11.4	10.7	10.5	10.5
福 井 県	13.9	13.1	12.3	11.6	11.0	10.8	10.8
山 梨 県	13.4	12.3	11.3	10.6	9.9	9.8	9.8
長 野 県	13.7	12.9	12.0	11.2	10.6	10.4	10.5
岐 阜 県	13.9	13.1	12.2	11.4	10.8	10.6	10.6
静 岡 県	13.6	13.0	12.1	11.3	10.7	10.5	10.5
愛 知 県	14.4	13.8	13.1	12.3	11.6	11.3	11.3
三 重 県	13.7	12.9	12.1	11.3	10.7	10.5	10.5
滋 賀 県	15.0	14.4	13.5	12.7	12.0	11.7	11.7
京 都 府	12.7	12.1	11.4	10.7	10.0	9.7	9.7
大 阪 府	13.2	12.4	11.6	10.8	10.0	9.7	9.7
兵 庫 県	13.6	12.8	11.9	11.1	10.4	10.2	10.1
奈 良 県	13.1	12.3	11.3	10.5	9.9	9.7	9.7
和 歌 山 県	12.8	11.8	10.9	10.1	9.5	9.4	9.4
鳥 取 県	13.3	12.7	12.0	11.3	10.7	10.5	10.5
島 根 県	12.9	12.3	11.7	11.1	10.6	10.5	10.5
岡 山 県	13.6	13.0	12.3	11.7	11.1	10.9	11.0
広 島 県	13.5	13.0	12.3	11.6	10.9	10.7	10.7
山 口 県	12.7	12.1	11.4	10.8	10.3	10.1	10.2
徳 島 県	12.3	11.6	10.8	10.1	9.5	9.3	9.2
香 川 県	13.3	12.7	11.9	11.2	10.5	10.3	10.3
愛 媛 県	12.9	12.3	11.5	10.8	10.2	10.0	10.0
高 知 県	12.1	11.4	10.7	10.0	9.5	9.2	9.2
福 岡 県	13.5	13.1	12.4	11.6	11.0	10.7	10.6
佐 賀 県	14.5	13.8	12.9	12.3	11.7	11.6	11.6
長 崎 県	13.6	12.7	11.9	11.1	10.6	10.4	10.4
熊 本 県	13.7	13.2	12.6	11.9	11.4	11.3	11.2
大 分 県	13.0	12.5	11.9	11.2	10.7	10.6	10.6
宮 崎 県	14.0	13.3	12.7	12.0	11.5	11.3	11.4
鹿 児 島 県	13.7	13.2	12.5	11.9	11.4	11.2	11.2
沖 縄 県	17.7	16.9	16.0	15.0	14.3	14.0	13.9

表Ⅱ-9　都道府県別15-64歳人口と指数（平成22年＝100）

地域	総人口（1,000人）							指数（平成22年＝100）	
	平成22年（2010）	平成27年（2015）	平成32年（2020）	平成37年（2025）	平成42年（2030）	平成47年（2035）	平成52年（2040）	平成37年（2025）	平成52年（2040）
全国	81,735	76,818	73,408	70,845	67,730	63,430	57,866	86.7	70.8
北海道	3,489	3,190	2,950	2,774	2,589	2,382	2,129	79.5	61.0
青森県	847	766	696	636	580	525	465	75.1	54.9
岩手県	799	729	669	619	573	528	476	77.5	59.5
宮城県	1,515	1,425	1,351	1,291	1,232	1,161	1,065	85.2	70.3
秋田県	641	572	510	460	418	379	335	71.8	52.3
山形県	696	638	585	541	503	467	424	77.7	60.9
福島県	1,245	1,124	1,051	974	905	836	755	78.2	60.7
茨城県	1,902	1,776	1,673	1,599	1,524	1,426	1,297	84.1	68.2
栃木県	1,294	1,206	1,135	1,081	1,031	965	878	83.5	67.8
群馬県	1,259	1,174	1,113	1,068	1,019	951	864	84.8	68.6
埼玉県	4,769	4,514	4,353	4,244	4,084	3,820	3,476	89.0	72.9
千葉県	4,071	3,803	3,646	3,541	3,397	3,171	2,878	87.0	70.7
東京都	8,994	8,788	8,653	8,544	8,261	7,770	7,129	95.0	79.3
神奈川県	6,028	5,796	5,671	5,578	5,376	5,031	4,607	92.5	76.4
新潟県	1,449	1,336	1,239	1,167	1,099	1,020	925	80.5	63.8
富山県	665	608	575	549	522	486	435	82.6	65.4
石川県	733	681	652	630	605	571	521	85.9	71.0
福井県	491	455	428	407	384	360	327	82.9	66.7
山梨県	535	498	468	442	413	379	343	82.6	64.0
長野県	1,286	1,195	1,131	1,077	1,018	944	853	83.8	66.3
岐阜県	1,289	1,198	1,139	1,093	1,039	971	883	84.8	68.5
静岡県	2,356	2,191	2,074	1,985	1,885	1,756	1,594	84.2	67.7
愛知県	4,839	4,651	4,561	4,504	4,383	4,168	3,861	93.1	79.8
三重県	1,151	1,080	1,032	993	945	885	807	86.3	70.1
滋賀県	908	872	850	836	816	782	728	92.1	80.2
京都府	1,684	1,566	1,505	1,463	1,404	1,317	1,199	86.9	71.2
大阪府	5,708	5,370	5,183	5,048	4,827	4,483	4,048	88.4	70.9
兵庫県	3,537	3,322	3,186	3,083	2,946	2,753	2,501	87.2	70.7
奈良県	880	810	764	728	686	635	572	82.7	65.0
和歌山県	600	547	510	478	445	409	365	79.8	60.9
鳥取県	355	325	301	282	266	249	226	79.4	63.7
島根県	417	378	349	327	308	288	262	78.5	63.0
岡山県	1,191	1,114	1,068	1,033	999	950	874	86.7	73.4
広島県	1,788	1,664	1,587	1,533	1,476	1,391	1,271	85.8	71.1
山口県	861	780	725	686	652	609	551	79.7	64.0
徳島県	476	432	398	371	348	322	289	77.9	60.6
香川県	606	554	521	496	472	443	400	81.8	66.0
愛媛県	865	790	735	693	653	609	551	80.1	63.8
高知県	451	405	373	348	324	300	267	77.0	59.3
福岡県	3,254	3,057	2,905	2,809	2,711	2,569	2,369	86.3	72.8
佐賀県	517	483	452	429	409	387	360	82.9	69.6
長崎県	862	788	722	671	627	581	528	77.9	61.2
熊本県	1,101	1,027	962	913	871	825	768	83.0	69.8
大分県	722	669	627	598	574	545	504	82.9	69.8
宮崎県	684	633	588	555	528	501	465	81.2	68.0
鹿児島県	1,021	946	874	818	773	728	674	80.2	66.1
沖縄県	904	893	866	848	831	805	763	93.9	84.5

注）指数とは、平成22（2010）年の15-64歳人口を100としたときの15-64歳人口の値のこと。

表Ⅱ-10　都道府県別15-64歳人口の割合

(%)

地　　域	平成22年 (2010)	平成27年 (2015)	平成32年 (2020)	平成37年 (2025)	平成42年 (2030)	平成47年 (2035)	平成52年 (2040)
全　　国	63.8	60.7	59.2	58.7	58.1	56.6	53.9
北　海　道	63.4	59.5	57.0	55.9	54.9	53.4	50.8
青　森　県	61.7	58.7	56.3	54.7	53.5	52.0	49.9
岩　手　県	60.1	57.6	55.5	54.3	53.4	52.5	50.7
宮　城　県	64.5	61.8	59.5	58.4	57.6	56.3	54.0
秋　田　県	59.0	55.9	53.2	51.5	50.5	49.6	47.9
山　形　県	59.6	57.1	55.1	53.8	53.0	52.3	50.8
福　島　県	61.3	58.8	56.1	54.7	53.7	52.7	50.8
茨　城　県	64.0	60.8	58.7	57.8	57.3	56.0	53.6
栃　木　県	64.5	61.1	58.9	57.9	57.3	56.0	53.4
群　馬　県	62.7	59.5	57.9	57.5	57.0	55.6	53.0
埼　玉　県	66.3	62.6	61.0	60.7	60.1	58.2	55.1
千　葉　県	65.5	61.4	59.6	59.1	58.5	56.7	53.7
東　京　都	68.3	65.8	65.0	64.8	63.8	61.4	57.9
神奈川県	66.6	63.4	62.2	61.9	60.9	58.4	55.2
新　潟　県	61.0	58.1	56.1	55.2	54.7	53.6	51.6
富　山　県	60.8	57.2	55.9	55.7	55.5	54.5	51.7
石　川　県	62.6	59.1	57.8	57.4	57.1	56.0	53.4
福　井　県	60.9	57.9	56.3	55.6	54.9	53.9	51.7
山　梨　県	62.0	59.5	57.9	56.9	55.7	53.8	51.4
長　野　県	59.7	57.2	56.0	55.6	55.0	53.6	51.1
岐　阜　県	62.0	58.9	57.6	57.3	56.8	55.6	53.2
静　岡　県	62.6	59.3	57.6	57.0	56.4	55.0	52.5
愛　知　県	65.3	62.3	61.3	61.3	60.8	59.1	56.3
三　重　県	62.1	59.3	58.2	57.9	57.3	56.0	53.5
滋　賀　県	64.4	61.4	60.1	59.8	59.3	58.1	55.6
京　都　府	63.9	59.9	58.6	58.5	58.1	56.7	53.9
大　阪　府	64.4	61.0	59.9	60.0	59.5	57.5	54.3
兵　庫　県	63.3	60.0	58.8	58.5	57.9	56.3	53.5
奈　良　県	62.8	59.1	57.4	56.9	56.1	54.7	52.2
和歌山県	59.8	56.9	55.6	55.0	54.3	53.1	50.8
鳥　取　県	60.4	57.3	55.3	54.3	53.8	53.2	51.3
島　根　県	58.1	55.0	53.2	52.6	52.4	52.0	50.4
岡　山　県	61.2	58.2	57.2	57.0	57.1	56.4	54.3
広　島　県	62.5	58.9	57.4	57.0	56.8	55.7	53.2
山　口　県	59.3	55.7	54.1	53.8	54.0	53.5	51.5
徳　島　県	60.6	57.2	55.0	54.1	53.6	52.7	50.5
香　川　県	60.9	57.1	55.6	55.1	54.9	54.2	51.8
愛　媛　県	60.4	57.1	55.3	54.6	54.2	53.4	51.3
高　知　県	59.0	55.5	53.8	53.1	52.6	52.0	49.8
福　岡　県	64.2	60.6	58.5	57.9	57.5	56.4	54.1
佐　賀　県	60.9	58.4	56.3	55.4	54.9	54.3	52.9
長　崎　県	60.4	57.5	55.0	53.7	52.9	52.0	50.3
熊　本　県	60.6	57.9	55.8	54.8	54.3	53.7	52.4
大　分　県	60.3	57.2	55.3	54.7	54.7	54.3	52.7
宮　崎　県	60.2	57.2	54.8	53.7	53.3	52.9	51.6
鹿児島県	59.8	57.4	55.1	53.8	53.1	52.5	51.3
沖　縄　県	64.9	63.3	61.1	60.0	59.2	57.9	55.7

表Ⅱ-11　都道府県別65歳以上人口と指数（平成22年＝100）

地域	総人口（1,000人）							指数（平成22年＝100）	
	平成22年（2010）	平成27年（2015）	平成32年（2020）	平成37年（2025）	平成42年（2030）	平成47年（2035）	平成52年（2040）	平成37年（2025）	平成52年（2040）
全国	29,484	33,952	36,124	36,573	36,849	37,407	38,678	124.0	131.2
北海道	1,360	1,575	1,697	1,716	1,713	1,699	1,707	126.1	125.5
青森県	354	392	414	415	408	397	387	117.2	109.3
岩手県	362	388	406	404	395	382	373	111.6	103.0
宮城県	524	593	654	678	689	696	715	129.3	136.3
秋田県	321	344	357	353	339	321	306	109.8	95.5
山形県	323	345	359	359	350	338	329	111.2	101.8
福島県	508	550	606	615	608	593	584	121.0	114.9
茨城県	668	776	844	862	862	863	882	129.0	132.0
栃木県	443	514	560	575	578	581	596	129.9	134.7
群馬県	474	543	578	582	580	583	596	122.8	126.0
埼玉県	1,470	1,786	1,943	1,982	2,016	2,086	2,202	134.8	149.7
千葉県	1,339	1,622	1,764	1,798	1,822	1,871	1,956	134.2	146.1
東京都	2,679	3,077	3,241	3,322	3,498	3,770	4,118	124.0	153.7
神奈川県	1,830	2,203	2,378	2,448	2,558	2,726	2,919	133.8	159.5
新潟県	624	689	725	725	711	698	694	116.1	111.1
富山県	286	325	337	332	324	318	323	115.9	112.9
石川県	278	322	339	342	341	341	351	123.1	126.5
福井県	203	227	238	240	239	236	238	118.1	116.9
山梨県	213	236	249	252	255	257	259	118.6	121.5
長野県	571	625	645	643	637	634	641	112.6	112.3
岐阜県	502	571	598	598	594	590	600	119.1	119.6
静岡県	897	1,027	1,090	1,101	1,100	1,103	1,123	122.8	125.2
愛知県	1,506	1,789	1,908	1,943	1,995	2,080	2,219	129.0	147.4
三重県	450	506	528	528	529	529	542	117.2	120.4
滋賀県	292	344	372	385	395	406	429	131.8	147.0
京都府	617	731	769	770	772	781	809	124.8	131.2
大阪府	1,985	2,345	2,467	2,457	2,476	2,552	2,685	123.8	135.3
兵庫県	1,290	1,501	1,588	1,600	1,612	1,639	1,700	124.0	131.8
奈良県	336	392	416	417	415	413	417	124.0	124.0
和歌山県	274	301	307	303	296	289	287	110.5	104.6
鳥取県	155	170	178	179	175	170	168	115.3	108.6
島根県	209	225	230	226	218	208	204	108.4	97.6
岡山県	489	550	569	567	556	548	560	115.8	114.5
広島県	686	794	839	844	839	840	864	123.0	126.0
山口県	406	450	462	451	432	414	410	111.2	100.8
徳島県	212	236	247	246	240	232	230	115.8	108.2
香川県	258	293	305	304	297	291	293	117.9	113.8
愛媛県	382	424	442	440	430	418	416	115.2	109.0
高知県	220	241	246	242	233	223	220	109.6	99.7
福岡県	1,132	1,330	1,446	1,481	1,489	1,502	1,546	130.8	136.5
佐賀県	209	231	247	251	248	244	242	120.0	115.6
長崎県	371	409	435	440	433	421	412	118.3	110.9
熊本県	467	513	545	554	550	539	534	118.8	114.3
大分県	319	354	372	372	364	353	351	116.8	110.0
宮崎県	293	327	349	355	349	339	334	121.1	113.9
鹿児島県	452	486	514	523	517	503	493	115.7	109.0
沖縄県	243	279	324	353	373	391	415	145.7	171.3

注）指数とは、平成22（2010）年の65歳以上人口を100としたときの65歳以上人口の値のこと。

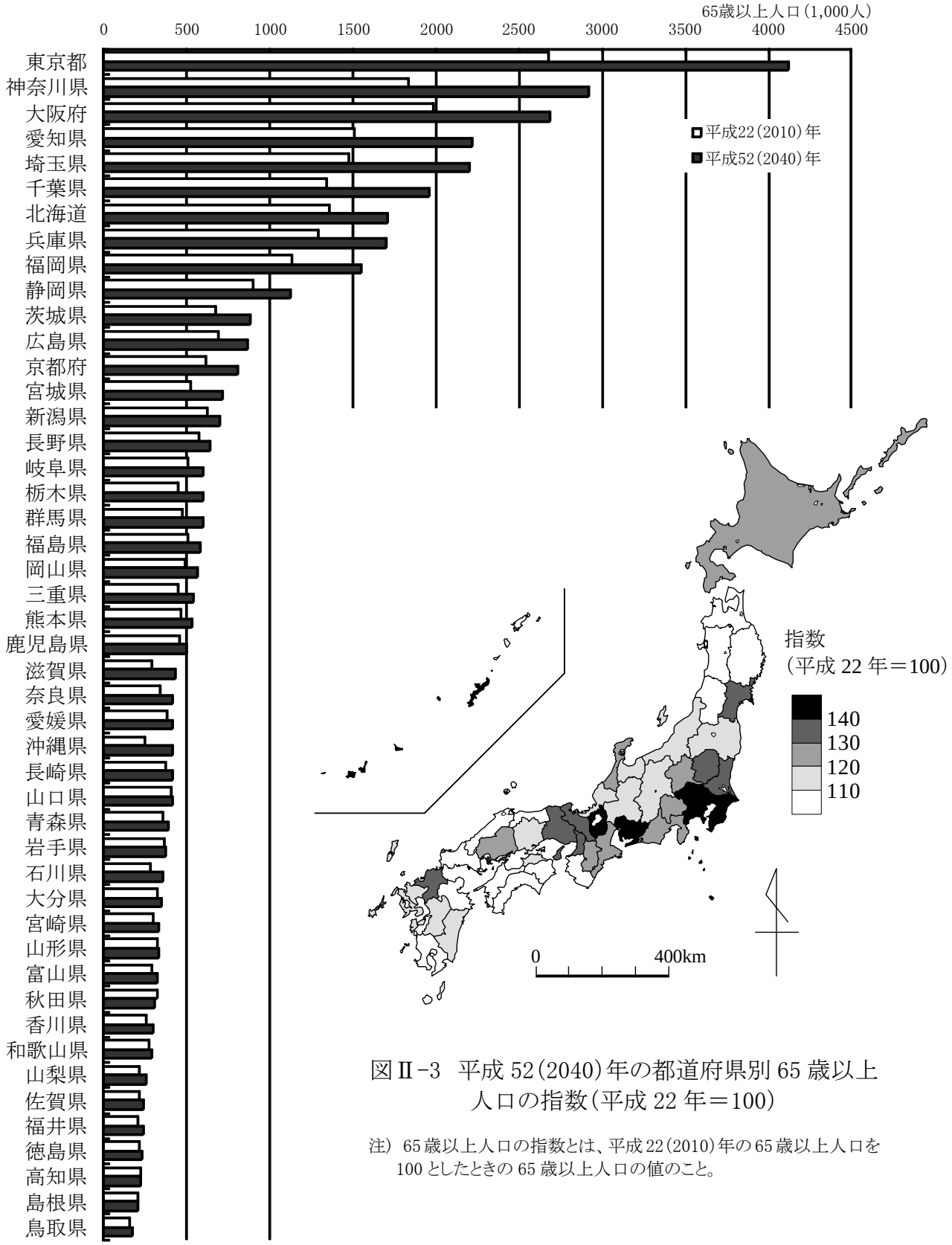

図Ⅱ-3　平成 52（2040）年の都道府県別 65 歳以上人口の指数（平成 22 年＝100）

注）65 歳以上人口の指数とは、平成 22（2010）年の 65 歳以上人口を 100 としたときの 65 歳以上人口の値のこと。

図Ⅱ-2　平成 22（2010）年と平成 52（2040）年の都道府県別 65 歳以上人口

表Ⅱ-12　都道府県別65歳以上人口の割合

(%)

地域	平成22年 (2010)	平成27年 (2015)	平成32年 (2020)	平成37年 (2025)	平成42年 (2030)	平成47年 (2035)	平成52年 (2040)
全国	23.0	26.8	29.1	30.3	31.6	33.4	36.1
北海道	24.7	29.4	32.8	34.6	36.3	38.1	40.7
青森県	25.8	30.0	33.5	35.8	37.6	39.3	41.5
岩手県	27.2	30.6	33.6	35.5	36.8	38.0	39.7
宮城県	22.3	25.7	28.8	30.7	32.2	33.7	36.2
秋田県	29.6	33.7	37.2	39.5	41.0	42.1	43.8
山形県	27.6	30.9	33.8	35.7	36.9	37.8	39.3
福島県	25.0	28.8	32.3	34.5	36.1	37.4	39.3
茨城県	22.5	26.6	29.6	31.2	32.4	33.9	36.4
栃木県	22.1	26.0	29.1	30.8	32.1	33.7	36.3
群馬県	23.6	27.6	30.1	31.3	32.4	34.1	36.6
埼玉県	20.4	24.8	27.2	28.4	29.7	31.8	34.9
千葉県	21.5	26.2	28.8	30.0	31.4	33.5	36.5
東京都	20.4	23.1	24.3	25.2	27.0	29.8	33.5
神奈川県	20.2	24.1	26.1	27.2	29.0	31.7	35.0
新潟県	26.3	30.0	32.8	34.3	35.4	36.7	38.7
富山県	26.2	30.6	32.7	33.6	34.5	35.7	38.4
石川県	23.7	28.0	30.1	31.2	32.2	33.5	36.0
福井県	25.2	28.9	31.3	32.8	34.2	35.4	37.5
山梨県	24.7	28.2	30.8	32.5	34.4	36.4	38.8
長野県	26.5	29.9	32.0	33.2	34.4	36.0	38.4
岐阜県	24.1	28.0	30.2	31.3	32.5	33.8	36.2
静岡県	23.8	27.8	30.3	31.6	32.9	34.5	37.0
愛知県	20.3	24.0	25.6	26.4	27.7	29.5	32.4
三重県	24.3	27.8	29.8	30.8	32.0	33.5	36.0
滋賀県	20.7	24.2	26.3	27.5	28.7	30.2	32.8
京都府	23.4	27.9	29.9	30.8	31.9	33.6	36.4
大阪府	22.4	26.6	28.5	29.2	30.5	32.7	36.0
兵庫県	23.1	27.1	29.3	30.4	31.7	33.5	36.4
奈良県	24.0	28.6	31.3	32.6	33.9	35.6	38.1
和歌山県	27.4	31.3	33.5	34.8	36.2	37.5	39.9
鳥取県	26.4	30.0	32.7	34.4	35.5	36.3	38.2
島根県	29.1	32.7	35.1	36.4	37.0	37.5	39.1
岡山県	25.2	28.7	30.5	31.3	31.8	32.6	34.8
広島県	24.0	28.1	30.3	31.4	32.3	33.6	36.1
山口県	28.0	32.2	34.5	35.4	35.7	36.4	38.3
徳島県	27.0	31.3	34.2	35.8	36.9	38.1	40.2
香川県	25.9	30.2	32.5	33.8	34.5	35.6	37.9
愛媛県	26.7	30.7	33.2	34.6	35.6	36.6	38.7
高知県	28.8	33.0	35.5	36.9	37.9	38.7	40.9
福岡県	22.3	26.4	29.1	30.5	31.6	33.0	35.3
佐賀県	24.6	27.8	30.7	32.4	33.4	34.1	35.5
長崎県	26.0	29.8	33.1	35.2	36.5	37.7	39.3
熊本県	25.7	28.9	31.6	33.3	34.3	35.1	36.4
大分県	26.6	30.3	32.8	34.1	34.6	35.2	36.7
宮崎県	25.8	29.5	32.5	34.3	35.2	35.7	37.0
鹿児島県	26.5	29.4	32.4	34.4	35.5	36.3	37.5
沖縄県	17.4	19.8	22.9	25.0	26.5	28.1	30.3

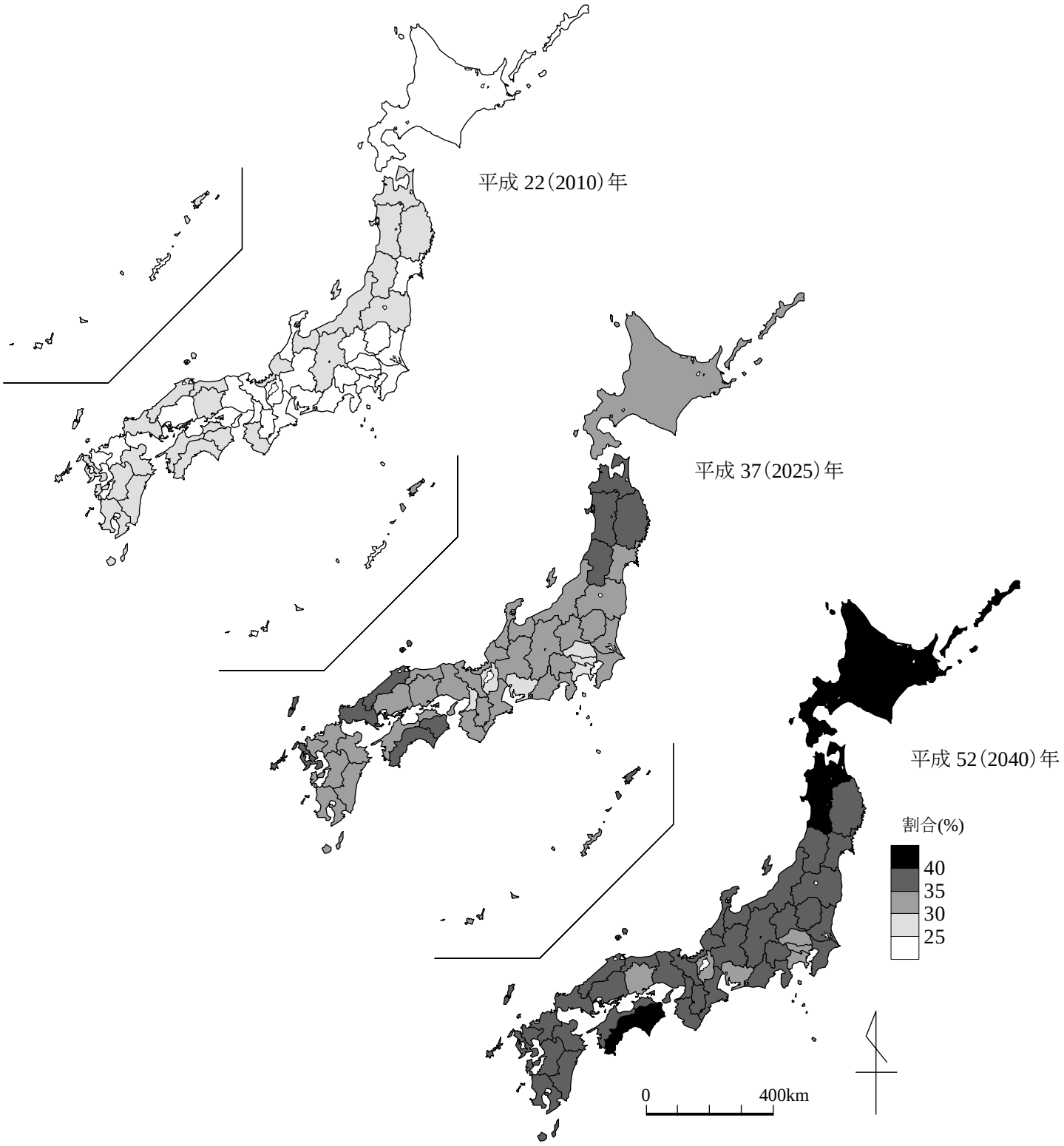

図Ⅱ-4　都道府県別 65 歳以上人口の割合

表Ⅱ-13　都道府県別75歳以上人口と指数（平成22年＝100）

地域	総人口（1,000人）							指数（平成22年＝100）	
	平成22年（2010）	平成27年（2015）	平成32年（2020）	平成37年（2025）	平成42年（2030）	平成47年（2035）	平成52年（2040）	平成37年（2025）	平成52年（2040）
全国	14,194	16,458	18,790	21,786	22,784	22,454	22,230	153.5	156.6
北海道	671	784	881	1,024	1,091	1,077	1,050	152.5	156.4
青森県	180	200	212	237	250	248	240	131.4	133.0
岩手県	193	210	217	234	245	242	234	121.4	121.2
宮城県	267	299	332	385	422	432	429	144.3	161.0
秋田県	175	188	190	205	214	211	199	117.2	113.6
山形県	181	190	191	207	218	218	210	114.5	116.0
福島県	275	290	313	344	370	375	365	125.3	133.0
茨城県	317	362	417	493	532	528	513	155.8	162.1
栃木県	218	242	271	322	352	355	347	147.8	159.1
群馬県	234	262	295	344	362	355	345	146.7	147.3
埼玉県	589	765	969	1,177	1,236	1,205	1,198	199.7	203.3
千葉県	563	717	897	1,082	1,137	1,109	1,095	192.3	194.7
東京都	1,234	1,473	1,712	1,977	2,033	2,028	2,139	160.2	173.3
神奈川県	794	1,016	1,249	1,485	1,552	1,540	1,592	187.2	200.7
新潟県	335	363	381	427	449	443	426	127.5	127.1
富山県	148	161	177	206	209	200	190	139.2	128.4
石川県	141	155	175	208	215	211	205	147.0	144.8
福井県	109	117	126	143	149	148	145	131.1	133.1
山梨県	111	121	132	149	156	155	155	134.0	139.5
長野県	305	327	353	392	401	392	382	128.3	125.1
岐阜県	245	278	312	359	370	359	350	146.4	142.9
静岡県	432	497	567	655	683	671	657	151.6	152.0
愛知県	660	817	984	1,166	1,206	1,187	1,203	176.7	182.3
三重県	223	249	277	314	323	316	312	141.1	140.2
滋賀県	142	162	187	224	240	241	242	157.6	170.8
京都府	292	347	408	484	495	477	467	165.5	159.9
大阪府	843	1,070	1,304	1,528	1,549	1,479	1,472	181.3	174.6
兵庫県	604	710	828	966	1,000	977	968	159.9	160.1
奈良県	155	183	216	254	263	254	247	163.4	158.9
和歌山県	141	153	165	184	186	179	173	130.5	123.1
鳥取県	86	90	94	105	111	110	106	121.9	122.8
島根県	119	123	125	137	141	137	129	114.8	107.8
岡山県	253	275	304	346	353	343	328	136.9	130.0
広島県	341	386	442	516	537	524	508	151.3	149.0
山口県	212	228	247	278	283	269	250	131.4	118.1
徳島県	115	123	129	146	153	150	143	126.4	123.5
香川県	137	147	158	183	190	185	175	134.0	128.0
愛媛県	202	218	233	264	273	267	255	130.3	126.1
高知県	122	127	134	149	152	146	138	122.4	113.3
福岡県	558	648	735	869	935	935	916	155.9	164.2
佐賀県	114	122	127	143	154	155	151	125.5	132.7
長崎県	200	216	226	252	270	270	260	126.1	130.2
熊本県	256	276	289	321	342	345	336	125.4	131.4
大分県	170	184	197	222	232	229	217	130.3	127.7
宮崎県	157	173	182	205	219	221	213	130.2	134.9
鹿児島県	254	267	271	295	317	323	314	116.1	123.8
沖縄県	121	145	157	181	212	231	240	149.4	198.0

注）指数とは、平成22（2010）年の75歳以上人口を100としたときの75歳以上人口の値のこと。

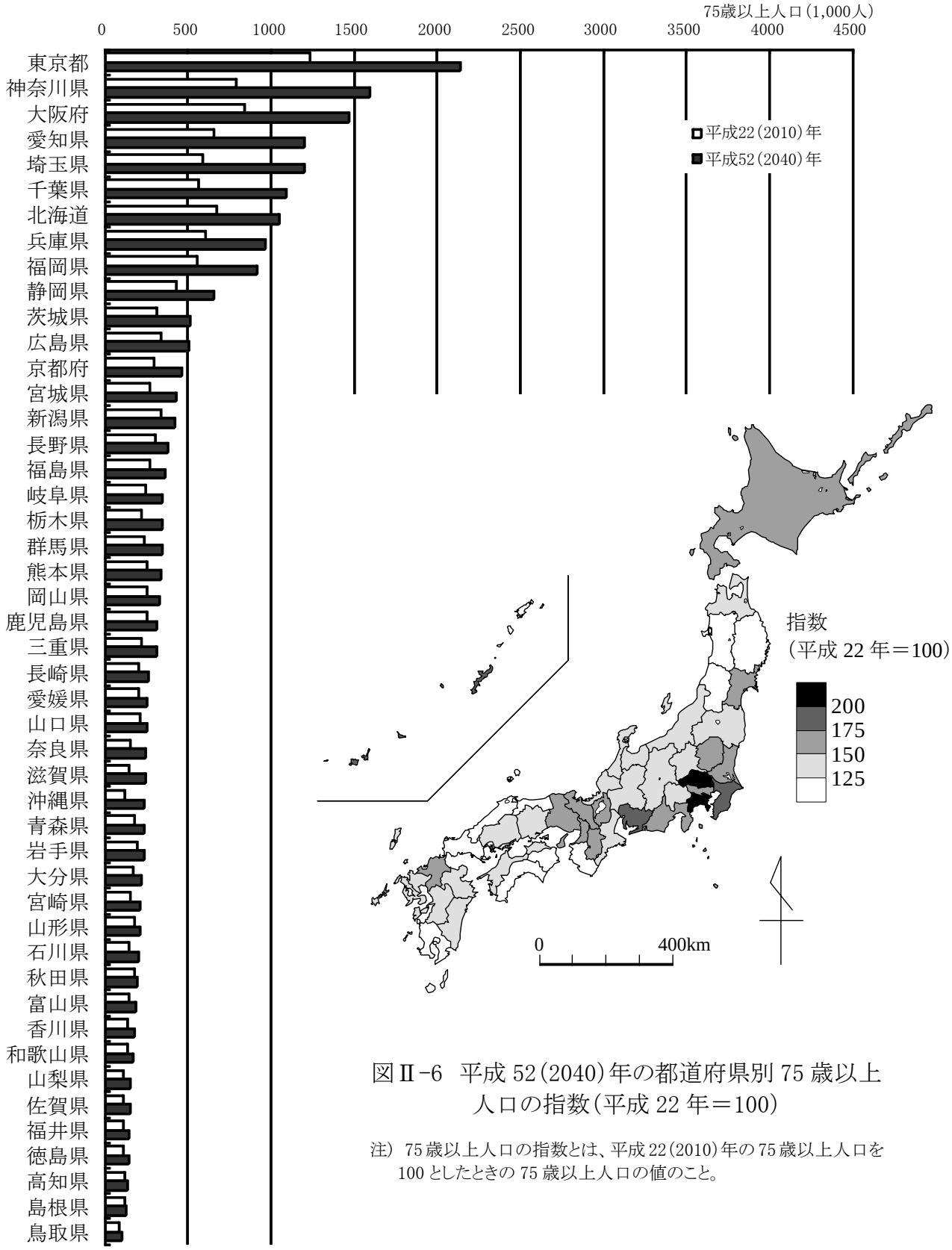

図Ⅱ-6　平成 52（2040）年の都道府県別 75 歳以上人口の指数（平成 22 年＝100）

注）75 歳以上人口の指数とは、平成 22（2010）年の 75 歳以上人口を 100 としたときの 75 歳以上人口の値のこと。

図Ⅱ-5　平成 22（2010）年と平成 52（2040）年の都道府県別 75 歳以上人口

表Ⅱ-14　都道府県別75歳以上人口の割合

(%)

地域	平成22年 (2010)	平成27年 (2015)	平成32年 (2020)	平成37年 (2025)	平成42年 (2030)	平成47年 (2035)	平成52年 (2040)
全国	11.1	13.0	15.1	18.1	19.5	20.0	20.7
北海道	12.2	14.6	17.0	20.6	23.1	24.1	25.1
青森県	13.1	15.4	17.2	20.4	23.0	24.6	25.8
岩手県	14.5	16.6	18.0	20.6	22.8	24.1	24.9
宮城県	11.4	13.0	14.6	17.4	19.7	20.9	21.8
秋田県	16.1	18.4	19.8	23.0	25.9	27.6	28.4
山形県	15.5	17.0	18.0	20.6	23.0	24.4	25.1
福島県	13.5	15.1	16.7	19.3	22.0	23.7	24.6
茨城県	10.7	12.4	14.6	17.8	20.0	20.7	21.2
栃木県	10.9	12.3	14.1	17.3	19.5	20.6	21.1
群馬県	11.7	13.3	15.3	18.5	20.3	20.7	21.2
埼玉県	8.2	10.6	13.6	16.8	18.2	18.4	19.0
千葉県	9.1	11.6	14.6	18.1	19.6	19.8	20.4
東京都	9.4	11.0	12.9	15.0	15.7	16.0	17.4
神奈川県	8.8	11.1	13.7	16.5	17.6	17.9	19.1
新潟県	14.1	15.8	17.2	20.2	22.4	23.3	23.8
富山県	13.5	15.1	17.3	20.8	22.3	22.4	22.5
石川県	12.1	13.4	15.5	18.9	20.3	20.7	21.0
福井県	13.5	14.9	16.6	19.5	21.3	22.2	22.9
山梨県	12.8	14.4	16.3	19.1	21.1	22.1	23.2
長野県	14.2	15.7	17.5	20.2	21.7	22.3	22.9
岐阜県	11.8	13.7	15.8	18.8	20.2	20.6	21.1
静岡県	11.5	13.5	15.8	18.8	20.4	21.0	21.6
愛知県	8.9	10.9	13.2	15.9	16.7	16.8	17.6
三重県	12.0	13.7	15.6	18.3	19.6	20.0	20.7
滋賀県	10.1	11.4	13.2	16.0	17.4	17.9	18.5
京都府	11.1	13.3	15.9	19.3	20.5	20.5	21.0
大阪府	9.5	12.1	15.1	18.2	19.1	19.0	19.7
兵庫県	10.8	12.8	15.3	18.3	19.6	20.0	20.7
奈良県	11.1	13.4	16.2	19.8	21.5	21.9	22.5
和歌山県	14.0	15.9	18.0	21.1	22.7	23.3	24.1
鳥取県	14.6	15.9	17.3	20.2	22.4	23.5	23.9
島根県	16.6	18.0	19.1	22.1	23.9	24.7	24.7
岡山県	13.0	14.4	16.3	19.1	20.2	20.4	20.4
広島県	11.9	13.7	16.0	19.2	20.6	21.0	21.3
山口県	14.6	16.3	18.4	21.8	23.4	23.6	23.4
徳島県	14.7	16.3	17.9	21.3	23.6	24.6	25.0
香川県	13.7	15.1	16.8	20.4	22.1	22.6	22.7
愛媛県	14.1	15.8	17.5	20.8	22.7	23.4	23.7
高知県	15.9	17.4	19.3	22.7	24.6	25.4	25.7
福岡県	11.0	12.8	14.8	17.9	19.8	20.5	20.9
佐賀県	13.4	14.7	15.8	18.4	20.7	21.8	22.1
長崎県	14.0	15.8	17.2	20.2	22.8	24.2	24.8
熊本県	14.1	15.6	16.7	19.3	21.4	22.5	22.9
大分県	14.2	15.8	17.4	20.3	22.1	22.8	22.7
宮崎県	13.9	15.6	16.9	19.8	22.1	23.3	23.6
鹿児島県	14.9	16.2	17.1	19.4	21.8	23.3	23.9
沖縄県	8.7	10.3	11.1	12.8	15.1	16.6	17.5

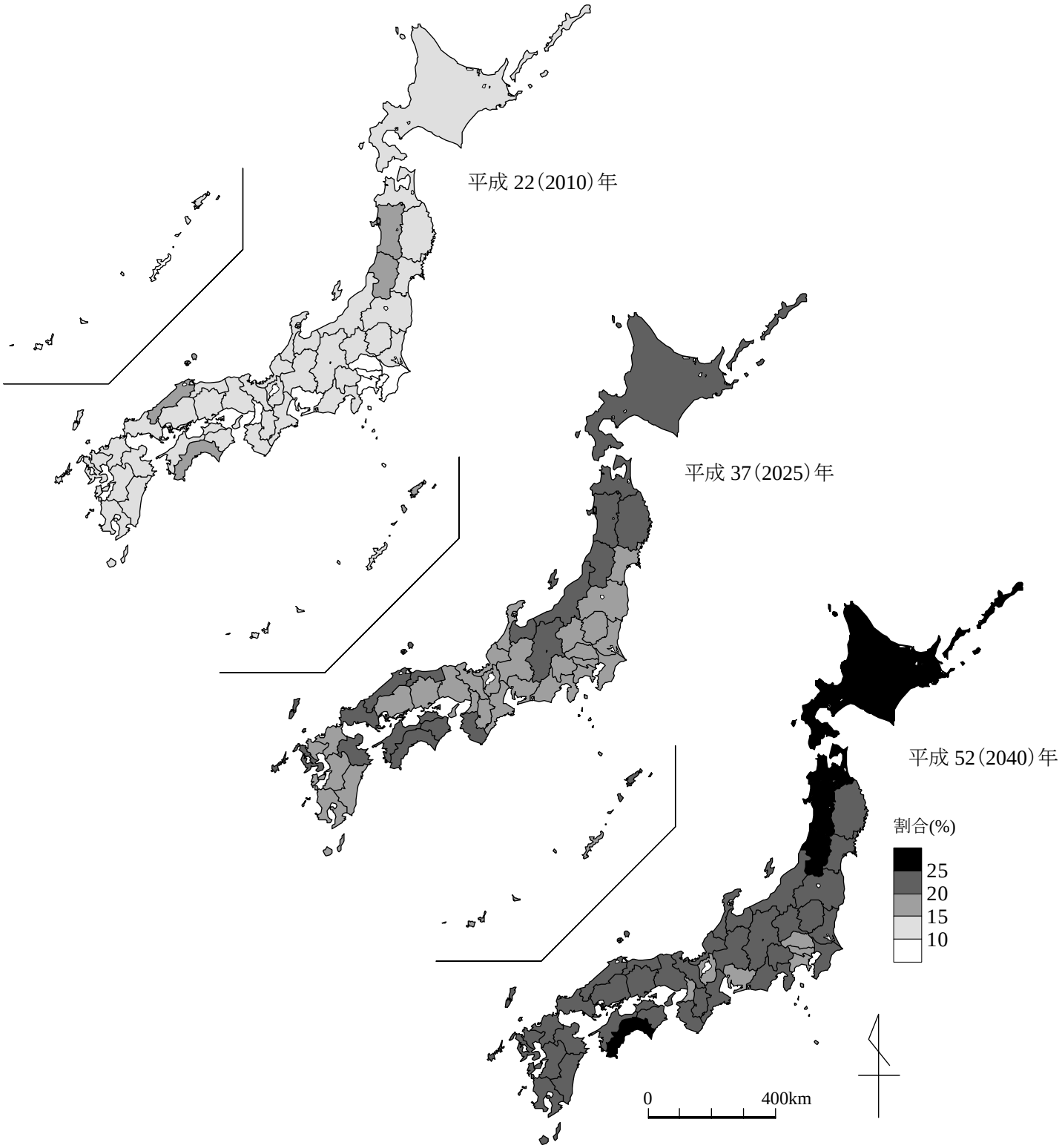

図Ⅱ-7　都道府県別 75 歳以上人口の割合

表Ⅱ-15　全国人口に占める地域ブロック別人口の割合（0-14歳人口）

(%)

ブロック	平成22年（2010）	平成27年（2015）	平成32年（2020）	平成37年（2025）	平成42年（2030）	平成47年（2035）	平成52年（2040）
北海道	3.9	3.8	3.6	3.5	3.5	3.4	3.3
東北	7.1	6.7	6.5	6.4	6.3	6.2	6.0
関東	32.0	32.8	33.2	33.5	33.5	33.6	33.7
北関東	5.6	5.5	5.5	5.5	5.4	5.4	5.4
南関東	26.3	27.2	27.8	28.0	28.1	28.2	28.2
中部	17.8	17.7	17.7	17.7	17.8	17.9	18.0
近畿	18.1	17.9	17.8	17.8	17.7	17.6	17.6
中国	6.0	6.0	5.9	5.9	6.0	6.0	6.0
四国	3.0	2.9	2.9	2.8	2.8	2.7	2.7
九州・沖縄	12.2	12.2	12.3	12.4	12.5	12.6	12.7

表Ⅱ-16　全国人口に占める地域ブロック別人口の割合（15-64歳人口）

(%)

ブロック	平成22年（2010）	平成27年（2015）	平成32年（2020）	平成37年（2025）	平成42年（2030）	平成47年（2035）	平成52年（2040）
北海道	4.3	4.2	4.0	3.9	3.8	3.8	3.7
東北	7.0	6.8	6.6	6.4	6.2	6.1	6.1
関東	34.6	35.2	35.8	36.2	36.5	36.5	36.5
北関東	5.5	5.4	5.3	5.3	5.3	5.3	5.3
南関東	29.2	29.8	30.4	30.9	31.2	31.2	31.3
中部	16.7	16.7	16.7	16.7	16.8	16.8	16.8
近畿	17.7	17.7	17.7	17.8	17.8	17.8	17.7
中国	5.6	5.5	5.5	5.5	5.5	5.5	5.5
四国	2.9	2.8	2.8	2.7	2.7	2.6	2.6
九州・沖縄	11.1	11.1	10.9	10.8	10.8	10.9	11.1

表Ⅱ-17　全国人口に占める地域ブロック別人口の割合（65歳以上人口）

(%)

ブロック	平成22年（2010）	平成27年（2015）	平成32年（2020）	平成37年（2025）	平成42年（2030）	平成47年（2035）	平成52年（2040）
北海道	4.6	4.6	4.7	4.7	4.6	4.5	4.4
東北	8.1	7.7	7.7	7.7	7.6	7.3	7.0
関東	30.2	31.0	31.3	31.6	32.3	33.4	34.3
北関東	5.4	5.4	5.5	5.5	5.5	5.4	5.4
南関東	24.8	25.6	25.8	26.1	26.8	27.9	28.9
中部	17.2	17.1	17.0	16.9	16.8	16.7	16.7
近畿	17.8	18.0	17.8	17.7	17.6	17.7	17.8
中国	6.6	6.4	6.3	6.2	6.0	5.8	5.7
四国	3.6	3.5	3.4	3.4	3.3	3.1	3.0
九州・沖縄	11.8	11.6	11.7	11.8	11.7	11.5	11.2

表Ⅱ-18　全国人口に占める地域ブロック別人口の割合（75歳以上人口）

(%)

ブロック	平成22年（2010）	平成27年（2015）	平成32年（2020）	平成37年（2025）	平成42年（2030）	平成47年（2035）	平成52年（2040）
北海道	4.7	4.8	4.7	4.7	4.8	4.8	4.7
東北	9.0	8.4	7.7	7.4	7.5	7.7	7.5
関東	27.8	29.4	30.9	31.6	31.6	31.7	32.5
北関東	5.4	5.3	5.2	5.3	5.5	5.5	5.4
南関東	22.4	24.1	25.7	26.3	26.2	26.2	27.1
中部	17.5	17.2	17.1	17.0	16.9	16.8	16.7
近畿	16.9	17.5	18.0	18.1	17.8	17.5	17.5
中国	7.1	6.7	6.5	6.3	6.2	6.2	5.9
四国	4.1	3.7	3.5	3.4	3.4	3.3	3.2
九州・沖縄	12.9	12.3	11.6	11.4	11.8	12.1	11.9

地域区分は表Ⅱ-3～Ⅱ-5に同じ。

Ⅲ. 市区町村別にみた推計結果の概要

将来人口を市区町村別にまとめるにあたり、区別に推計を実施した 12 政令市（札幌市、仙台市、千葉市、横浜市、川崎市、名古屋市、京都市、大阪市、神戸市、広島市、北九州市、福岡市）については市を単位とし、東京 23 区は区を単位とした。「Ⅲ. 市区町村別にみた推計結果の概要」で対象となる自治体は 2013 年 3 月 1 日現在の 1,683 市区町村（776 市、東京 23 区、715 町 169 村）であり、県全体について将来人口を推計した福島県内の市町村は含まない。

1. 市区町村別総人口の推移

(1)人口規模別自治体数

先に公表された「日本の将来推計人口（平成 24 年 1 月推計）」（出生中位・死亡中位推計）によれば、わが国の総人口は今後長期の減少過程に入る。今回の推計によれば、多くの自治体で総人口が減少するため、総人口が 5 千人未満の自治体が顕著に増加する（図 1；表Ⅲ-1、2）。

総人口の規模別に自治体数の変化をみると、平成 22（2010）年から平成 52（2040）年にかけて、総人口が 5 万人以上の自治体は 550 から 444 に減少する。他方で、総人口が 5 万人未満の自治体は 1,133 から 1,239 に増加する。しかし、その内訳をみると、総人口が 5 千人以上 5 万人未満の自治体は 907 から 869 へ僅かに減少するのに対し、総人口が 5 千人未満の自治体は 226 から 370 へ 1.6 倍増となる。その結果、総人口が 5 千人未満の自治体の全自治体に占める割合は、平成 52（2040）年には、平成 22（2010）年の 13.4%から 22.0%へと 8.6 ポイント上昇する。

図 1　平成 22（2010）年と平成 52（2040）年における総人口の規模別にみた市区町村数と割合

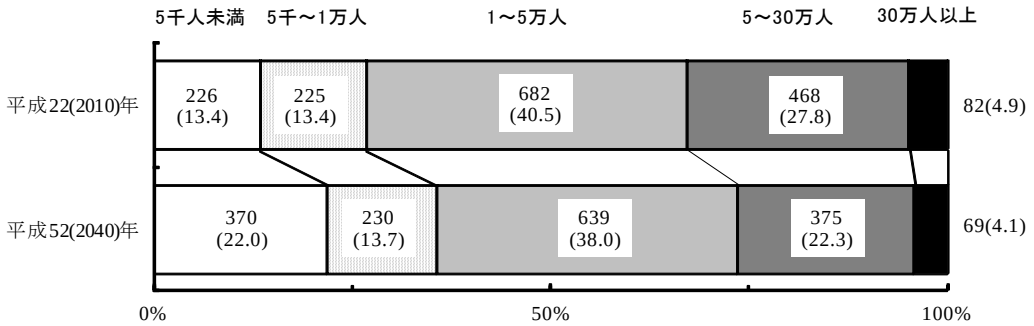

注1）グラフ中の数字は自治体数、カッコ内の数字は1,683市区町村に占める割合（%）。
注2）割合については四捨五入して表記したため合計が100にならないことがある。

(2)地域ブロック別にみた人口規模別自治体数

地域ブロック別にみると（表Ⅲ-1、2）、平成 52（2040）年に総人口が 5 千人未満の自治体が最も多くなるのは北海道（109）、中部（58）、九州・沖縄（53）、東北（40）の順であり、これら 4 ブロックで総人口が 5 千人未満の自治体の 70.2%を占める。このうち東北は、平成 22（2010）年から平成 52（2040）年にかけてその数が 17 から 40 へ 2 倍以上に増加する。また、北海道は、平成 37（2025）年には、半数以上の自治体で総人口が 5 千人未満になる。

他方で、南関東は人口集中の著しい地域であり、総人口の規模の大きい自治体が多い。このため、平成 52（2040）年においても総人口が 5 万人以上の自治体の割合が 57.1%であるのに対し、総人口が 5 千人未満の自治体は 8.5%にとどまる。

(3)総人口

国勢調査によれば、平成 17（2005）年から平成 22（2010）年にかけてすでに 1,265 自治体（全自治体の 75.2%）で総人口が減少している。今回の推計によれば（表 1；表Ⅲ-3、4）、総人口が減少する自治体は今後も増加し、平成 27（2015）年から平成 32（2020）年にかけては 1,520 自治体（90.3%）、平成 37（2025）年から平成 42（2030）年にかけては 1,628 自治体（96.7%）、平成 47（2035）年から平成 52（2040）年にかけては 1,656 自治体（98.4%）で総人口が減少する。

表 1　総人口が減少する市区町村数と割合

	平成17（2005）～平成22（2010）年注)	平成27（2015）～平成32（2020）年	平成37（2025）～平成42（2030）年	平成47（2035）～平成52（2040）年
人口減少市区町村数	1,265	1,520	1,628	1,656
人口減少市区町村割合（%）	75.2	90.3	96.7	98.4

注）平成25（2013）年3月1日現在の市区町村（1,683自治体）に組替えた値で集計。

(4)総人口の指数

平成 52（2040）年の総人口を、平成 22（2010）年を 100 としたときの指数でみると（図 2：表Ⅲ-5、6）、指数が 100 を超える、すなわち平成 22（2010）年より総人口が多い自治体は 80（全自治体の 4.8%）である。残る 1,603 自治体（95.2%）は指数が 100 未満であり、その内訳をみると、80 以上 100 未満の自治体は 433（25.7%）、60 以上 80 未満の自治体は 785（46.6%）、60 未満の自治体は 385（22.9%）である。すなわち、平成 52（2040）年までに、全自治体の 69.5%を占める 1,170 自治体で、平成 22（2010）年に比べて総人口が 2 割以上減少する。さらに、このうちの 106 自治体（6.3%）では指数が 50 未満、すなわち平成 22（2010）年に比べて総人口が半分以下になる。

図 2　平成 52（2040）年における総人口の指数別市区町村数と割合（平成 22（2010）年＝100 とした場合）

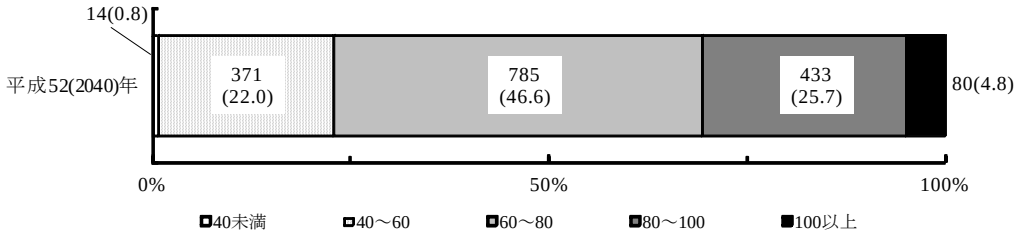

注1）総人口の指数とは、平成22(2010)年の総人口を100としたときの総人口の値のこと。
注2）グラフ中の数字は自治体数、カッコ内の数字は1,683市区町村に占める割合（%）。
注3）割合については四捨五入して表記したため合計が100にならないことがある。

(5)地域ブロック別にみた総人口および総人口の指数

平成 52（2040）年の総人口の指数（平成 22 年＝100 とした場合）を、地域ブロック別にみると（表Ⅲ-5、6）、いずれのブロックにおいても 100 未満の自治体が 9 割以上を占める。なかでも北海道は全自治体が総人口の指数が 100 未満であり、東北、中国、四国では総人口の指数が 100 未満の自治体の割合が 98%以上と高い値を示す。また、総人口の指数が 60 未満、すなわち平成 22（2010）年に比べて総人口が 4 割以上減少する自治体は、北海道（85）、東北（67）の順に多い。総人口の指数が 60 未満の自治体の割合が高いのは、北海道（47.5%）、四国（43.2%）の順で、4 割を超える。

総人口の指数が 100 以上の自治体が多いのは、九州・沖縄（24）、中部（20）、南関東（17）の順である。また、総人口の指数が 100 以上の自治体の割合が最も高いのは九州・沖縄（8.8%）で、続いて南関東（8.0%）、中部（6.3%）の順となる。南関東および中部は大都市とその郊外に相当する地域であり、九州・沖縄については沖縄県の影響が大きい。

2. 年齢（0-14 歳、15-64 歳、65 歳以上、75 歳以上）別人口の推移

(1)0-14 歳人口

「日本の将来推計人口（平成 24 年 1 月推計）」（出生中位・死亡中位推計）によれば、わが国の 0-14 歳人口は今後減少する。平成 52（2040）年の 0-14 歳人口を、平成 22（2010）年を 100 としたときの 0-14 歳人口の指数でみると、63.7 となる。

今回の推計によれば（図 3；表Ⅲ-7、8）、指数が 100 を超える、すなわち 2010 年より 0-14 歳人口が多い自治体は僅か 9（全自治体の 0.5%）である。残る 1,674 自治体（99.5%）は指数が 100 未満であり、その内訳をみると、80 以上 100 未満の自治体は 84（5.0%）、60 以上 80 未満の自治体は 480（28.5%）、40 以上 60 未満の自治体は 869（51.6%）、40 未満の自治体は 241（14.3%）である。平成 52（2040）年には、全自治体の 66.0%を占める 1,110 自治体で、平成 22（2010）年に比べて 0-14 歳人口が 4 割以上減少する。さらに、このうちの 646 自治体（38.4%）では指数が 50 未満、す

なわち 4 割近い自治体で平成 22（2010）年に比べて 0-14 歳人口が半分以下になる。

図 3　平成 52（2040）年における 0-14 歳人口の指数別市区町村数と割合（平成 22（2010）年＝100 とした場合）

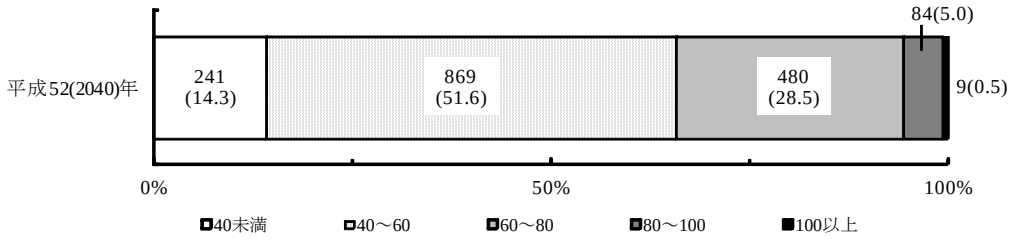

注1）0-14歳人口の指数とは、平成22(2010)年の0-14歳人口を100としたときの0-14歳人口の値のこと。
注2）グラフ中の数字は自治体数、カッコ内の数字は1,683市区町村に占める割合（%）。
注3）割合については四捨五入して表記したため合計が100にならないことがある。

(2)15-64 歳人口

「日本の将来推計人口（平成 24 年 1 月推計）」（出生中位・死亡中位推計）によれば、わが国の 15-64 歳人口は今後減少する。平成 52（2040）年の 15-64 歳人口を、平成 22（2010）年を 100 としたときの 15-64 歳人口の指数でみると、70.8 となる。

今回の推計によれば（図 4；表Ⅲ-9、10）、指数が 100 を超える、すなわち 2010 年より 15-64 歳人口が多い自治体は 14（全自治体の 0.8%）である。残る 1,669 自治体（99.2%）は指数が 100 未満であり、その内訳をみると、80 以上 100 未満の自治体は 159（9.4%）、60 以上 80 未満の自治体は 660（39.2%）、40 以上 60 未満の自治体は 739（43.9%）、40 未満の自治体は 111（6.6%）である。平成 52（2040）年には、全自治体の 50.5%を占める 850 自治体で、平成 22（2010）年に比べて 15-64 歳人口が 4 割以上減少する。さらに、このうちの 410 自治体（24.4%）では指数が 50 未満、すなわち平成 22（2010）年に比べて 15-64 歳人口が半分以下になる。

図 4　平成 52（2040）年における 15-64 歳人口の指数別市区町村数と割合（平成 22（2010）年＝100 とした場合）

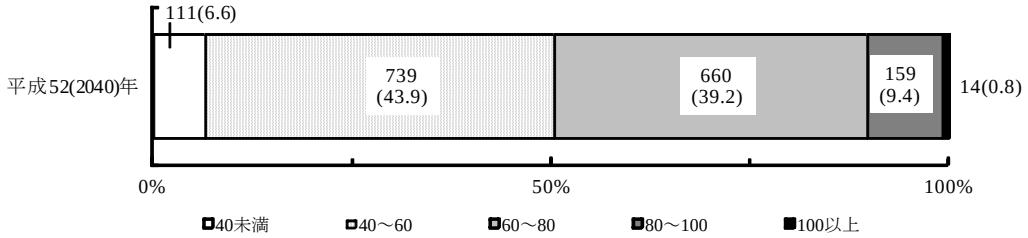

注1）15-64歳人口の指数とは、平成22(2010)年の15-64歳人口を100としたときの15-64歳人口の値のこと。
注2）グラフ中の数字は自治体数、カッコ内の数字は1,683市区町村に占める割合（%）。
注3）割合については四捨五入して表記したため合計が100にならないことがある。

(3) 65 歳以上人口

「日本の将来推計人口（平成 24 年 1 月推計）」（出生中位・死亡中位推計）によれば、わが国の 65 歳以上人口は今後増加する。平成 52（2040）年の 65 歳以上人口を、平成 22（2010）年を 100 としたときの 65 歳以上人口の指数でみると、131.2 となる。

今回の推計によれば（図 5；表Ⅲ-11、12）、指数が 100 を超える、すなわち 2005 年より 65 歳以上人口が多い自治体は 926（全自治体の 55.0％）であり、その内訳をみると、100 以上 150 未満の自治体は 697（41.4％）、150 以上 200 未満の自治体は 206（12.2％）、200 以上の自治体は 23（1.4％）である。残る 757 自治体（45.0%）は指数が 100 未満であり、その内訳をみると、50 以上 100 未満の自治体は 741（44.0％）、50 未満の自治体は 16（1.0％）である。

総人口の減少に伴い、65 歳以上人口も増加から停滞ないし減少に転じる自治体が増える。平成 22（2010）年以降に 65 歳以上人口が最大となる年次をみると、平成 37（2020）年が 574 自治体（34.1％）、平成 52（2040）年が 496 自治体（29.5％）、平成 37（2025）年が 246 自治体（14.6％）の順である（表 2）。平成 37（2025）年までに 65 歳以上人口が最大となるのは 1,134 自治体（67.4％）である。

図 5　平成 52（2040）年における 65 歳以上人口の指数別市区町村数と割合（平成 22（2010）年＝100 とした場合）

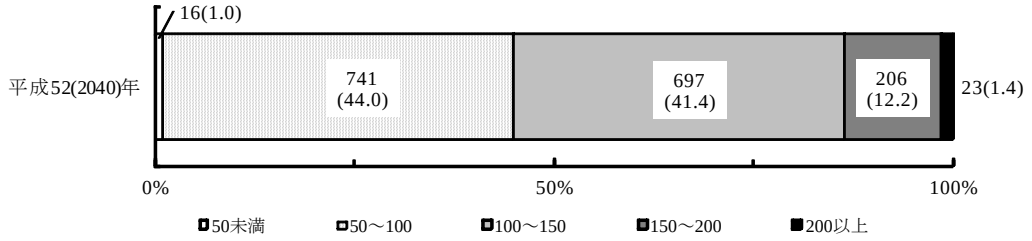

注1）65歳以上人口の指数とは、平成22(2010)年の65歳以上人口を100としたときの65歳以上人口の値のこと。
注2）グラフ中の数字は自治体数、カッコ内の数字は1,683市区町村に占める割合（%）。
注3）割合については四捨五入して表記したため合計が100にならないことがある。

表 2　平成 22（2010）年以降で 65 歳以上人口が最大となる年次別市区町村数と割合

	平成22 (2010)年	平成27 (2015) 年	平成32 (2020) 年	平成37 (2025) 年	平成42 (2030)年	平成47 (2035) 年	平成52 (2040) 年
市区町村数	151	155	571	246	53	11	496
割合（%）	9.0	9.2	33.9	14.6	3.1	0.7	29.5

注1）平成25（2013）年3月1日現在の市区町村（1,683自治体）に組替えた値で集計。
注2）65歳以上人口が最大となる年が複数あった12町村については、より新しい年次を最大となる年として集計した。

(4) 75 歳以上人口

「日本の将来推計人口（平成 24 年 1 月推計）」（出生中位・死亡中位推計）によれば、わが国の 75 歳以上人口は今後増加する。平成 52（2040）年の 75 歳以上人口を、平成 22（2010）年を 100 としたときの 75 歳以上人口の指数でみると、156.6 となる。

今回の推計によれば（図 6；表Ⅲ-13、14）、指数が 100 を超える、すなわち 2010 年より 75 歳以上

人口が多い自治体は 1,237（73.5％）であり、その内訳をみると、100 以上 150 未満の自治体は 712（42.3％）、150 以上 200 未満の自治体は 356（21.2％）、200 以上 250 未満の自治体は 145（8.6％）、250 以上の自治体は 24（1.4％）である。平成 52（2040）年には、全自治体の 31.2％を占める 525 自治体で、平成 22（2010）年に比べて 75 歳以上人口が 5 割以上増加し、169 自治体（10.0％）で 2 倍以上となる。他方、指数が 100 未満、すなわち 2010 年より 75 歳以上人口が少ない自治体は 446 自治体（26.5%）である。

図 6　平成 52（2040）年における 75 歳以上人口の指数別市区町村数と割合（平成 22（2010）年＝100 とした場合）

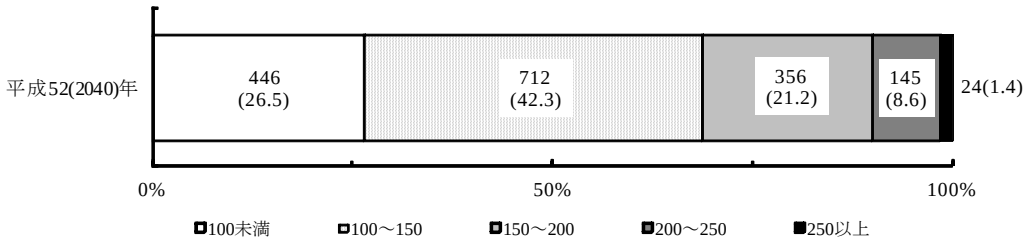

注1）75歳以上人口の指数とは、平成22(2010)年の75歳以上人口を100としたときの75歳以上人口の値のこと。
注2）グラフ中の数字は自治体数、カッコ内の数字は1,683市区町村に占める割合（％）。
注3）割合については四捨五入して表記したため合計が100にならないことがある。

(5)地域ブロック別にみた年齢別人口の推移

平成 52（2040）年の 75 歳以上人口の指数（平成 22 年＝100 とした場合）を、地域ブロック別にみると（表Ⅲ-13、14）、地域差がみられる。75 歳以上人口の指数 100 以上の自治体の割合が高いのは、北関東（94.3％）、南関東（93.8％）、近畿（81.5％）の順である。このうち南関東では、75 歳以上人口の指数 150 を上回る、すなわち平成 22（2010）年に比べて 75 歳以上人口が 5 割以上増加する自治体が 71.7％と高い値を示す。他方、75 歳以上人口の指数 100 未満の自治体の割合が高いのは四国（54.7％）、中国（49.5％）、北海道（42.5％）の順である。平成 52（2040）年の 75 歳以上人口が平成 22（2010）年を上回る自治体は、大都市とその郊外を中心に分布することがわかる。

3. 年齢（0-14 歳、15-64 歳、65 歳以上、75 歳以上）別人口割合の推移

(1)0-14 歳人口割合

「日本の将来推計人口（平成 24 年 1 月推計）」（出生中位・死亡中位推計）によれば、全国の 0-14 歳人口が総人口に占める割合は平成 22（2010）年の 13.1%から平成 52（2040）年の 10.0%へ低下する。

今回の推計によれば（図 7；表Ⅲ-15、16）、平成 22（2010）年から平成 52（2040）年にかけて 0-14 歳人口割合が低下するのは 1,660 自治体（全自治体の 98.6％）である。この間に、0-14 歳人口割合 10％未満の自治体は 192（11.4％）から 970（57.6％）へ増加するのに対し、0-14 歳人口割合

14%以上の自治体は 428（25.4%）から 54（3.2%）へ減少する。

図 7　平成 22（2010）年と平成 52（2040）年における 0-14 歳人口割合別市区町村数と割合

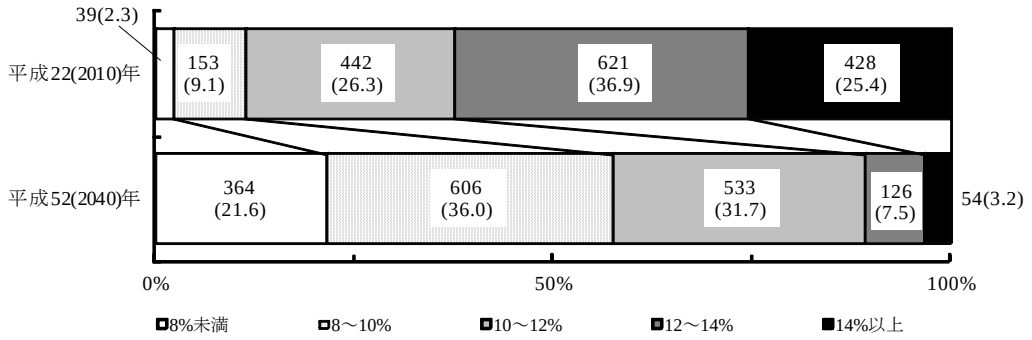

注1）グラフ中の数字は自治体数、カッコ内の数字は1,683市区町村に占める割合（%）。
注2）割合については四捨五入して表記したため合計が100にならないことがある。

(2)15-64 歳人口割合

「日本の将来推計人口（平成 24 年 1 月推計）」（出生中位・死亡中位推計）によれば、全国の 15-64 歳人口が総人口に占める割合は平成 22（2010）年の 63.8%から平成 52（2040）年の 53.9%へ低下する。

今回の推計によれば（図 8；表Ⅲ-17、18）、平成 22（2010）年から平成 52（2040）年にかけて 15-64 歳人口割合が低下するのは 1,680 自治体（全自治体の 99.8%）である。この間に、15-64 歳人口 50%未満の自治体は実数では 82 から 793 へ 9.7 倍増、割合では 4.9%から 47.1%へ 42.2 ポイント増となるのに対し、15-64 歳人口割合 60%以上の自治体は 820（48.7%）から 16（1.0%）へ減少する。

図 8　平成 22（2010）年と平成 52（2040）年における 15-64 歳人口割合別市区町村数と割合

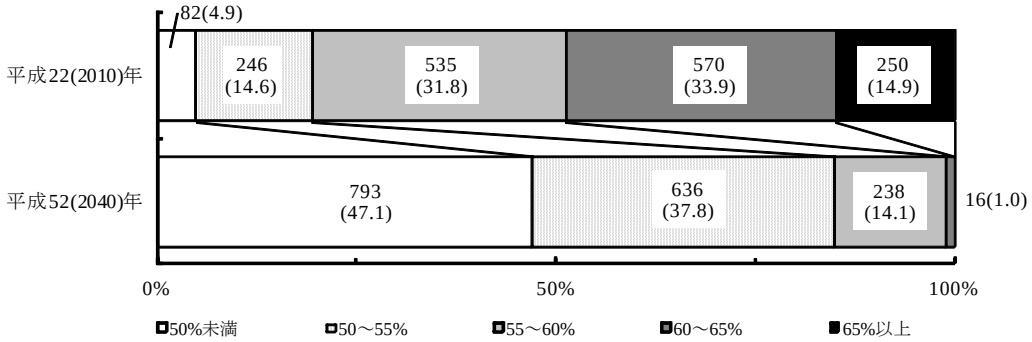

注1）グラフ中の数字は自治体数、カッコ内の数字は1,683市区町村に占める割合（%）。
注2）割合については四捨五入して表記したため合計が100にならないことがある。

(3)65 歳以上人口割合

「日本の将来推計人口（平成 24 年 1 月推計）」（出生中位・死亡中位推計）によれば、全国の 65 歳以上人口が総人口に占める割合は平成 22（2010）年の 23.0%から平成 52（2040）年の 36.1%へ上昇する。

今回の推計によれば（図 9；表Ⅲ-19、20）、平成 22（2010）年から平成 52（2040）年にかけて 65 歳以上人口割合が上昇するのは 1,680 自治体（全自治体の 99.8%）である。この間に、65 歳以上人口割合 40%以上の自治体は 87（5.2%）から 836（49.7%）に増加するのに対し、65 歳以上人口割合 20%未満の自治体は 191（11.3%）から 0（0.0%）となる。

図 9　平成 22（2010）年と平成 52（2040）年における 65 歳以上人口割合別市区町村数と割合

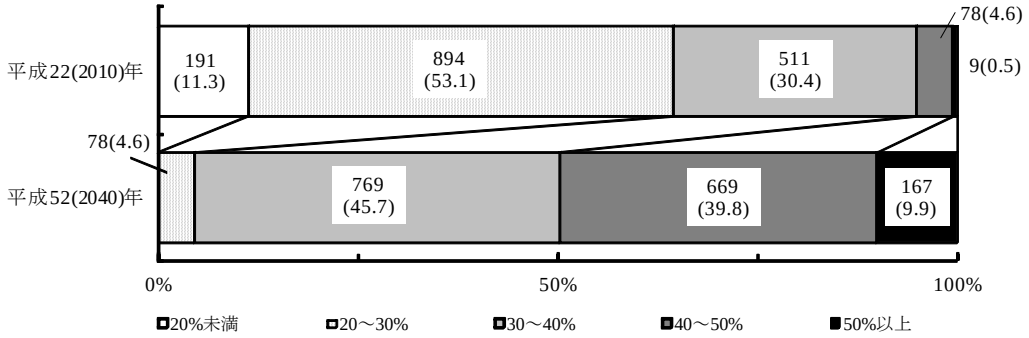

注1）グラフ中の数字は自治体数、カッコ内の数字は1,683市区町村に占める割合（%）。
注2）割合については四捨五入して表記したため合計が100にならないことがある。

(4)75 歳以上人口割合

「日本の将来推計人口（平成 24 年 1 月推計）」（出生中位・死亡中位推計）によれば、全国の 75 歳以上人口が総人口に占める割合は平成 22（2010）年の 11.1%から平成 52（2040）年の 20.7%へ上昇する。

今回の推計によれば（図 10；表Ⅲ-21、22）、平成 22（2010）年から平成 52（2040）年にかけて 75 歳以上人口割合が上昇するのは 1,681 自治体（全自治体の 99.9%）である。この間に、75 歳以上人口割合 25%以上の自治体は 69（4.1%）から 842（50.0%）に増加するのに対し、75 歳以上人口割合 15%未満の自治体は 901（53.5%）から 44（2.6%）となる。

図 10　平成 22（2010）年と平成 52（2040）年における 75 歳以上人口割合別市区町村数と割合

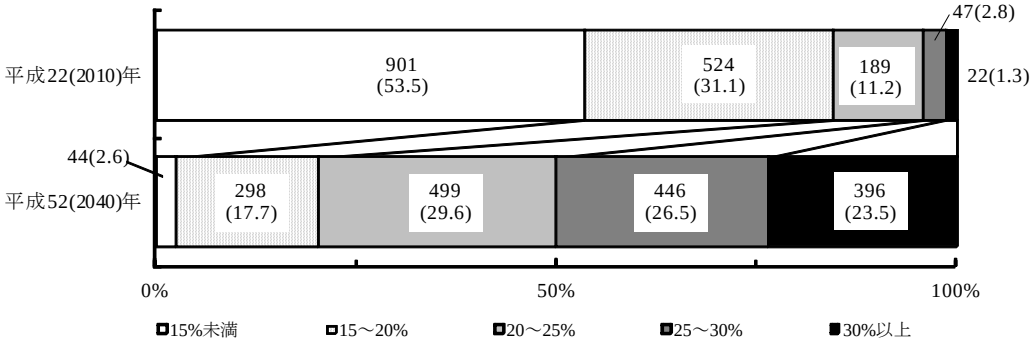

注1）グラフ中の数字は自治体数、カッコ内の数字は1,683市区町村に占める割合（%）。
注2）割合については四捨五入して表記したため合計が100にならないことがある。

(5)地域ブロック別にみた年齢別人口割合の推移

これまで述べてきたように、各自治体の年齢構成は全般的にみて高齢化が進行する結果となっているが、地域ブロック別にみると若干その状況は異なる。著しく高齢化が進行する自治体の割合が高いのは、北海道、東北、中国、四国であり（表Ⅲ-15、16、17、18、19、20、21、22）、例えば北海道では、平成52（2040）年の15-64歳人口割合50％未満の自治体が71.6％を占める一方で、同年の75歳以上人口割合25％以上の自治体は79.3％を占める。

以上の4ブロックと対照的なのは南関東である。南関東は、平成52（2040）年に75歳以上人口割合 25％以上の自治体は 26.0%であり、15-64 歳人口割合 55％以上の自治体が 35.3％を占める。

図表目次

表

表Ⅲ-1　地域ブロック別総人口の規模別市区町村数.....72
表Ⅲ-2　地域ブロック別総人口の規模別市区町村割合.....73
表Ⅲ-3　地域ブロック別総人口が減少する市区町村数 74
表Ⅲ-4　地域ブロック別総人口が減少する市区町村割合 74
表Ⅲ-5　地域ブロック別総人口の指数別市区町村数.....75
表Ⅲ-6　地域ブロック別総人口の指数別市区町村割合.....75
表Ⅲ-7　地域ブロック別 0-14 歳人口の指数別市区町村数 76
表Ⅲ-8　地域ブロック別 0-14 歳人口の指数別市区町村割合 76
表Ⅲ-9　地域ブロック別 15-64 歳人口の指数別市区町村数 77
表Ⅲ-10　地域ブロック別 15-64 歳人口の指数別市区町村割合 77
表Ⅲ-11　地域ブロック別 65 歳以上人口の指数別市区町村数.....78
表Ⅲ-12　地域ブロック別 65 歳以上人口の指数別市区町村割合.....78
表Ⅲ-13　地域ブロック別 75 歳以上人口の指数別市区町村数.....79
表Ⅲ-14　地域ブロック別 75 歳以上人口の指数別市区町村割合.....79
表Ⅲ-15　地域ブロック別 0-14 歳人口割合別市区町村数 80
表Ⅲ-16　地域ブロック別 0-14 歳人口割合別市区町村割合 81
表Ⅲ-17　地域ブロック別 15-64 歳人口割合別市区町村数 82
表Ⅲ-18　地域ブロック別 15-64 歳人口割合別市区町村割合 83
表Ⅲ-19　地域ブロック別 65 歳以上人口割合別市区町村数 84
表Ⅲ-20　地域ブロック別 65 歳以上人口割合別市区町村割合 85
表Ⅲ-21　地域ブロック別 75 歳以上人口割合別市区町村数 86
表Ⅲ-22　地域ブロック別 75 歳以上人口割合別市区町村割合 87

表Ⅲ-1　地域ブロック別総人口の規模別市区町村数

（市区町村数）

ブロック	平成22(2010)年の人口規模(人)									総計
	5千未満	5千～1万	1～3万	3～5万	5～10万	10～30万	30～50万	50～100万	100万以上	
北海道	66	52	38	7	7	7	1		1	179
東北	17	31	61	25	20	12	1		1	168
関東	16	18	60	43	68	79	17	13	3	317
北関東	6	5	29	20	25	17	2	1		105
南関東	10	13	31	23	43	62	15	12	3	212
中部	41	36	78	52	62	34	9	3	1	316
近畿	21	24	54	31	48	33	10	3	3	227
中国	12	12	33	18	12	16	2	1	1	107
四国	18	13	32	16	8	5	2	1		95
九州・沖縄	35	39	84	50	40	17	5	3	1	274
総計	226	225	440	242	265	203	47	24	11	1,683

ブロック	平成37(2025)年の人口規模(人)									総計
	5千未満	5千～1万	1～3万	3～5万	5～10万	10～30万	30～50万	50～100万	100万以上	
北海道	90	37	30	7	6	7	1		1	179
東北	27	33	60	18	18	11			1	168
関東	18	25	58	50	58	75	17	13	3	317
北関東	7	6	30	26	19	14	2	1		105
南関東	11	19	28	24	39	61	15	12	3	212
中部	49	42	74	52	57	29	9	3	1	316
近畿	24	26	60	25	46	31	10	2	3	227
中国	18	11	34	19	7	14	2	1	1	107
四国	25	12	31	13	6	5	3			95
九州・沖縄	43	44	84	46	32	17	4	3	1	274
総計	294	230	431	230	230	189	46	22	11	1,683

ブロック	平成52(2040)年の人口規模(人)									総計
	5千未満	5千～1万	1～3万	3～5万	5～10万	10～30万	30～50万	50～100万	100万以上	
北海道	109	24	27	6	7	5			1	179
東北	40	35	52	16	16	8		1		168
関東	27	29	59	46	58	69	15	11	3	317
北関東	9	11	29	21	20	13	2			105
南関東	18	18	30	25	38	56	13	11	3	212
中部	58	42	80	47	52	25	8	3	1	316
近畿	29	30	57	31	40	27	9	1	3	227
中国	23	16	34	12	6	12	2	1	1	107
四国	31	12	33	8	6	3	2			95
九州・沖縄	53	42	93	38	30	11	3	3	1	274
総計	370	230	435	204	215	160	39	20	10	1,683

地域区分は以下の通り
北海道:北海道　東北:青森県, 岩手県, 宮城県, 秋田県, 山形県
北関東:茨城県, 栃木県, 群馬県　南関東:埼玉県, 千葉県, 東京都, 神奈川県
中部:新潟県, 富山県, 石川県, 福井県, 山梨県, 長野県, 岐阜県, 静岡県, 愛知県
近畿:三重県, 滋賀県, 京都府, 大阪府, 兵庫県, 奈良県, 和歌山県
中国:鳥取県, 島根県, 岡山県, 広島県, 山口県　四国:徳島県, 香川県, 愛媛県, 高知県
九州・沖縄:福岡県, 佐賀県, 長崎県, 熊本県, 大分県, 宮崎県, 鹿児島県, 沖縄県

表Ⅲ-2　地域ブロック別総人口の規模別市区町村割合

（%）

ブロック	平成22(2010)年の人口規模(人)									総計
	5千未満	5千～1万	1～3万	3～5万	5～10万	10～30万	30～50万	50～100万	100万以上	
北海道	36.9	29.1	21.2	3.9	3.9	3.9	0.6		0.6	100
東北	10.1	18.5	36.3	14.9	11.9	7.1	0.6		0.6	100
関東	5.0	5.7	18.9	13.6	21.5	24.9	5.4	4.1	0.9	100
北関東	5.7	4.8	27.6	19.0	23.8	16.2	1.9	1.0		100
南関東	4.7	6.1	14.6	10.8	20.3	29.2	7.1	5.7	1.4	100
中部	13.0	11.4	24.7	16.5	19.6	10.8	2.8	0.9	0.3	100
近畿	9.3	10.6	23.8	13.7	21.1	14.5	4.4	1.3	1.3	100
中国	11.2	11.2	30.8	16.8	11.2	15.0	1.9	0.9	0.9	100
四国	18.9	13.7	33.7	16.8	8.4	5.3	2.1	1.1		100
九州・沖縄	12.8	14.2	30.7	18.2	14.6	6.2	1.8	1.1	0.4	100
総計	13.4	13.4	26.1	14.4	15.7	12.1	2.8	1.4	0.7	100

ブロック	平成37(2025)年の人口規模(人)									総計
	5千未満	5千～1万	1～3万	3～5万	5～10万	10～30万	30～50万	50～100万	100万以上	
北海道	50.3	20.7	16.8	3.9	3.4	3.9	0.6		0.6	100
東北	16.1	19.6	35.7	10.7	10.7	6.5			0.6	100
関東	5.7	7.9	18.3	15.8	18.3	23.7	5.4	4.1	0.9	100
北関東	6.7	5.7	28.6	24.8	18.1	13.3	1.9	1.0		100
南関東	5.2	9.0	13.2	11.3	18.4	28.8	7.1	5.7	1.4	100
中部	15.5	13.3	23.4	16.5	18.0	9.2	2.8	0.9	0.3	100
近畿	10.6	11.5	26.4	11.0	20.3	13.7	4.4	0.9	1.3	100
中国	16.8	10.3	31.8	17.8	6.5	13.1	1.9	0.9	0.9	100
四国	26.3	12.6	32.6	13.7	6.3	5.3	3.2			100
九州・沖縄	15.7	16.1	30.7	16.8	11.7	6.2	1.5	1.1	0.4	100
総計	17.5	13.7	25.6	13.7	13.7	11.2	2.7	1.3	0.7	100

ブロック	平成52(2040)年の人口規模(人)									総計
	5千未満	5千～1万	1～3万	3～5万	5～10万	10～30万	30～50万	50～100万	100万以上	
北海道	60.9	13.4	15.1	3.4	3.9	2.8			0.6	100
東北	23.8	20.8	31.0	9.5	9.5	4.8		0.6		100
関東	8.5	9.1	18.6	14.5	18.3	21.8	4.7	3.5	0.9	100
北関東	8.6	10.5	27.6	20.0	19.0	12.4	1.9			100
南関東	8.5	8.5	14.2	11.8	17.9	26.4	6.1	5.2	1.4	100
中部	18.4	13.3	25.3	14.9	16.5	7.9	2.5	0.9	0.3	100
近畿	12.8	13.2	25.1	13.7	17.6	11.9	4.0	0.4	1.3	100
中国	21.5	15.0	31.8	11.2	5.6	11.2	1.9	0.9	0.9	100
四国	32.6	12.6	34.7	8.4	6.3	3.2	2.1			100
九州・沖縄	19.3	15.3	33.9	13.9	10.9	4.0	1.1	1.1	0.4	100
総計	22.0	13.7	25.8	12.1	12.8	9.5	2.3	1.2	0.6	100

注）四捨五入の関係で合計が100にならないことがある。

表Ⅲ-3　地域ブロック別総人口が減少する市区町村数

（市区町村数）

ブロック	2005～2010年注)	2010～2015年	2015～2020年	2020～2025年	2025～2030年	2030～2035年	2035～2040年
北海道	163	173	177	179	179	179	179
東北	155	162	158	165	165	167	167
関東	165	213	263	296	303	309	314
北関東	82	88	100	101	103	103	104
南関東	83	125	163	195	200	206	210
中部	223	261	278	297	302	306	308
近畿	164	189	208	218	221	221	222
中国	97	101	104	106	106	107	107
四国	87	92	92	94	94	94	94
九州・沖縄	211	225	240	248	258	261	265
総計	1,265	1,416	1,520	1,603	1,628	1,644	1,656

注）平成25（2013）年3月1日現在の市区町村（1,683自治体）に組替えた値で集計。

表Ⅲ-4　地域ブロック別総人口が減少する市区町村割合

（%）

ブロック	2005～2010年注1)	2010～2015年	2015～2020年	2020～2025年	2025～2030年	2030～2035年	2035～2040年
北海道	91.1	96.6	98.9	100.0	100.0	100.0	100.0
東北	92.3	96.4	94.0	98.2	98.2	99.4	99.4
関東	52.1	67.2	83.0	93.4	95.6	97.5	99.1
北関東	78.1	83.8	95.2	96.2	98.1	98.1	99.0
南関東	39.2	59.0	76.9	92.0	94.3	97.2	99.1
中部	70.6	82.6	88.0	94.0	95.6	96.8	97.5
近畿	72.2	83.3	91.6	96.0	97.4	97.4	97.8
中国	90.7	94.4	97.2	99.1	99.1	100.0	100.0
四国	91.6	96.8	96.8	98.9	98.9	98.9	98.9
九州・沖縄	77.0	82.1	87.6	90.5	94.2	95.3	96.7
総計	75.2	84.1	90.3	95.2	96.7	97.7	98.4

注1）平成25（2013）年3月1日現在の市区町村（1,683自治体）に組替えた値で集計。

注2）四捨五入の関係で合計が100にならないことがある。

表Ⅲ-5　地域ブロック別総人口の指数別市区町村数

（市区町村数）

ブロック	平成37（2025）年の人口指数（平成22年＝100とした場合）									総計
	40 未満	40～ 50	50～ 60	60～ 70	70～ 80	80～ 90	90～ 100	100～ 110	110 以上	
北海道				12	81	65	18	3		179
東北				4	73	68	18	4	1	168
関東			1	3	26	92	136	55	4	317
北関東			1	2	10	44	42	5	1	105
南関東				1	16	48	94	50	3	212
中部			1	7	55	104	109	36	4	316
近畿			2	8	38	71	86	19	3	227
中国				6	31	47	20	3		107
四国				10	35	32	15	3		95
九州・沖縄				4	54	116	66	30	4	274
総計			4	54	393	595	468	153	16	1,683

ブロック	平成52（2040）年の人口指数（平成22年＝100とした場合）									総計
	40 未満	40～ 50	50～ 60	60～ 70	70～ 80	80～ 90	90～ 100	100～ 110	110 以上	
北海道	5	21	59	56	24	9	5			179
東北		11	56	60	23	11	4	2	1	168
関東	2	4	21	58	83	68	60	16	5	317
北関東	2	1	7	25	39	17	10	3	1	105
南関東		3	14	33	44	51	50	13	4	212
中部	2	12	38	57	79	75	33	12	8	316
近畿	2	17	29	42	52	54	21	4	6	227
中国		9	18	36	24	13	6	1		107
四国	3	11	27	24	20	7	2	1		95
九州・沖縄		7	31	76	71	41	24	15	9	274
総計	14	92	279	409	376	278	155	51	29	1,683

注）総人口の指数とは、平成22(2010)年の総人口を100としたときの各年次の総人口の値のこと。

表Ⅲ-6　地域ブロック別総人口の指数別市区町村割合

（%）

ブロック	平成37（2025）年の人口指数（平成22年＝100とした場合）									総計
	40 未満	40～ 50	50～ 60	60～ 70	70～ 80	80～ 90	90～ 100	100～ 110	110 以上	
北海道				6.7	45.3	36.3	10.1	1.7		100
東北				2.4	43.5	40.5	10.7	2.4	0.6	100
関東			0.3	0.9	8.2	29.0	42.9	17.4	1.3	100
北関東			1.0	1.9	9.5	41.9	40.0	4.8	1	100
南関東				0.5	7.5	22.6	44.3	23.6	1.4	100
中部			0.3	2.2	17.4	32.9	34.5	11.4	1.3	100
近畿			0.9	3.5	16.7	31.3	37.9	8.4	1.3	100
中国				5.6	29.0	43.9	18.7	2.8		100
四国				10.5	36.8	33.7	15.8	3.2		100
九州・沖縄				1.5	19.7	42.3	24.1	10.9	1.5	100
総計			0.2	3.2	23.4	35.4	27.8	9.1	1	100

ブロック	平成52（2040）年の人口指数（平成22年＝100とした場合）									総計
	40 未満	40～ 50	50～ 60	60～ 70	70～ 80	80～ 90	90～ 100	100～ 110	110 以上	
北海道	2.8	11.7	33.0	31.3	13.4	5.0	2.8			100
東北		6.5	33.3	35.7	13.7	6.5	2.4	1.2	0.6	100
関東	0.6	1.3	6.6	18.3	26.2	21.5	18.9	5.0	1.6	100
北関東	1.9	1.0	6.7	23.8	37.1	16.2	9.5	2.9	1.0	100
南関東		1.4	6.6	15.6	20.8	24.1	23.6	6.1	1.9	100
中部	0.6	3.8	12.0	18.0	25.0	23.7	10.4	3.8	2.5	100
近畿	0.9	7.5	12.8	18.5	22.9	23.8	9.3	1.8	2.6	100
中国		8.4	16.8	33.6	22.4	12.1	5.6	0.9		100
四国	3.2	11.6	28.4	25.3	21.1	7.4	2.1	1.1		100
九州・沖縄		2.6	11.3	27.7	25.9	15.0	8.8	5.5	3.3	100
総計	0.8	5.5	16.6	24.3	22.3	16.5	9.2	3.0	1.7	100

注1）総人口の指数とは、平成22(2010)年の総人口を100としたときの各年次の総人口の値のこと。

注2）四捨五入の関係で合計が100にならないことがある。

表Ⅲ-7　地域ブロック別0-14歳人口の指数別市区町村数　（市区町村数）

ブロック	平成37（2025）年の0-14歳人口の指数（平成22年＝100とした場合）									総計
	30未満	30～40	40～50	50～60	60～70	70～80	80～90	90～100	100以上	
北海道		3	11	51	68	37	8	1		179
東北		1	9	49	73	24	10	2		168
関東		1	5	35	68	103	68	29	8	317
北関東		1	3	13	30	39	15	4		105
南関東			2	22	38	64	53	25	8	212
中部			5	45	81	117	49	15	4	316
近畿		4	8	29	71	77	28	9	1	227
中国			1	12	37	43	10	4		107
四国			10	17	36	28	3	1		95
九州・沖縄			1	18	79	93	59	15	9	274
総計		9	50	256	513	522	235	76	22	1,683

ブロック	平成52（2040）年の0-14歳人口の指数（平成22年＝100とした場合）									総計
	30未満	30～40	40～50	50～60	60～70	70～80	80～90	90～100	100以上	
北海道	10	48	63	41	11	6				179
東北	5	40	65	39	10	6	2	1		168
関東	6	27	57	80	78	47	17	4	1	317
北関東	4	9	24	33	24	7	3	1		105
南関東	2	18	33	47	54	40	14	3	1	212
中部	3	29	60	88	84	30	15	6	1	316
近畿	9	22	50	67	51	17	8	2	1	227
中国	1	10	25	46	12	8	4	1		107
四国	7	15	28	29	13	2	1			95
九州・沖縄	1	8	57	74	66	39	14	9	6	274
総計	42	199	405	464	325	155	61	23	9	1,683

注）0-14歳人口の指数とは、平成22(2010)年の0-14歳人口を100としたときの各年次の0-14歳人口の値のこと。

表Ⅲ-8　地域ブロック別0-14歳人口の指数別市区町村割合　（%）

ブロック	平成37（2025）年の0-14歳人口の指数（平成22年＝100とした場合）									総計
	30未満	30～40	40～50	50～60	60～70	70～80	80～90	90～100	100以上	
北海道		1.7	6.1	28.5	38.0	20.7	4.5	0.6		100
東北		0.6	5.4	29.2	43.5	14.3	6.0	1.2		100
関東		0.3	1.6	11.0	21.5	32.5	21.5	9.1	2.5	100
北関東		1.0	2.9	12.4	28.6	37.1	14.3	3.8		100
南関東			0.9	10.4	17.9	30.2	25.0	11.8	3.8	100
中部			1.6	14.2	25.6	37.0	15.5	4.7	1.3	100
近畿		1.8	3.5	12.8	31.3	33.9	12.3	4.0	0.4	100
中国			0.9	11.2	34.6	40.2	9.3	3.7		100
四国			10.5	17.9	37.9	29.5	3.2	1.1		100
九州・沖縄			0.4	6.6	28.8	33.9	21.5	5.5	3.3	100
総計		0.5	3.0	15.2	30.5	31.0	14.0	4.5	1.3	100

ブロック	平成52（2040）年の0-14歳人口の指数（平成22年＝100とした場合）									総計
	30未満	30～40	40～50	50～60	60～70	70～80	80～90	90～100	100以上	
北海道	5.6	26.8	35.2	22.9	6.1	3.4				100
東北	3.0	23.8	38.7	23.2	6.0	3.6	1.2	0.6		100
関東	1.9	8.5	18.0	25.2	24.6	14.8	5.4	1.3	0.3	100
北関東	3.8	8.6	22.9	31.4	22.9	6.7	2.9	1.0		100
南関東	0.9	8.5	15.6	22.2	25.5	18.9	6.6	1.4	0.5	100
中部	0.9	9.2	19.0	27.8	26.6	9.5	4.7	1.9	0.3	100
近畿	4.0	9.7	22.0	29.5	22.5	7.5	3.5	0.9	0.4	100
中国	0.9	9.3	23.4	43.0	11.2	7.5	3.7	0.9		100
四国	7.4	15.8	29.5	30.5	13.7	2.1	1.1			100
九州・沖縄	0.4	2.9	20.8	27.0	24.1	14.2	5.1	3.3	2.2	100
総計	2.5	11.8	24.1	27.6	19.3	9.2	3.6	1.4	0.5	100

注1）0-14歳人口の指数とは、平成22(2010)年の0-14歳人口を100としたときの各年次の0-14歳人口の値のこと。
注2）四捨五入の関係で合計が100にならないことがある。

表Ⅲ-9　地域ブロック別15-64歳人口の指数別市区町村数　（市区町村数）

ブロック	平成37（2025）年の15-64歳人口の指数（平成22年＝100とした場合）									総計
	30未満	30～40	40～50	50～60	60～70	70～80	80～90	90～100	100以上	
北海道				15	69	71	19	5		179
東北				8	68	67	19	5	1	168
関東			2	5	33	84	105	72	16	317
北関東			2	1	13	40	38	8	3	105
南関東				4	20	44	67	64	13	212
中部				8	44	93	103	54	14	316
近畿			2	13	28	69	75	32	8	227
中国				7	23	48	21	8		107
四国				12	31	33	17	1	1	95
九州・沖縄				9	50	109	62	37	7	274
総計			4	77	346	574	421	214	47	1,683

ブロック	平成52（2040）年の15-64歳人口の指数（平成22年＝100とした場合）									総計
	30未満	30～40	40～50	50～60	60～70	70～80	80～90	90～100	100以上	
北海道	4	25	65	51	24	7	3			179
東北	2	16	54	61	21	9	3	1	1	168
関東	3	5	40	63	84	75	35	11	1	317
北関東	3	2	14	26	36	17	4	2	1	105
南関東		3	26	37	48	58	31	9		212
中部		11	45	64	95	53	29	15	4	316
近畿	3	15	28	56	57	48	11	5	4	227
中国		7	14	37	31	12	5	1		107
四国	2	10	24	27	24	6	1	1		95
九州・沖縄		8	29	81	72	42	29	9	4	274
総計	14	97	299	440	408	252	116	43	14	1,683

注）15-64歳人口の指数とは、平成22(2010)年の15-64歳人口を100としたときの各年次の15-64歳人口の値のこと。

表Ⅲ-10　地域ブロック別15-64歳人口の指数別市区町村割合　（%）

ブロック	平成37（2025）年の15-64歳人口の指数（平成22年＝100とした場合）									総計
	30未満	30～40	40～50	50～60	60～70	70～80	80～90	90～100	100以上	
北海道				8.4	38.5	39.7	10.6	2.8		100
東北				4.8	40.5	39.9	11.3	3.0	0.6	100
関東			0.6	1.6	10.4	26.5	33.1	22.7	5.0	100
北関東			1.9	1.0	12.4	38.1	36.2	7.6	2.9	100
南関東				1.9	9.4	20.8	31.6	30.2	6.1	100
中部				2.5	13.9	29.4	32.6	17.1	4.4	100
近畿			0.9	5.7	12.3	30.4	33.0	14.1	3.5	100
中国				6.5	21.5	44.9	19.6	7.5		100
四国				12.6	32.6	34.7	17.9	1.1	1.1	100
九州・沖縄				3.3	18.2	39.8	22.6	13.5	2.6	100
総計			0.2	4.6	20.6	34.1	25.0	12.7	2.8	100

ブロック	平成52（2040）年の15-64歳人口の指数（平成22年＝100とした場合）									総計
	30未満	30～40	40～50	50～60	60～70	70～80	80～90	90～100	100以上	
北海道	2.2	14.0	36.3	28.5	13.4	3.9	1.7			100
東北	1.2	9.5	32.1	36.3	12.5	5.4	1.8	0.6	0.6	100
関東	0.9	1.6	12.6	19.9	26.5	23.7	11.0	3.5	0.3	100
北関東	2.9	1.9	13.3	24.8	34.3	16.2	3.8	1.9	1.0	100
南関東		1.4	12.3	17.5	22.6	27.4	14.6	4.2		100
中部		3.5	14.2	20.3	30.1	16.8	9.2	4.7	1.3	100
近畿	1.3	6.6	12.3	24.7	25.1	21.1	4.8	2.2	1.8	100
中国		6.5	13.1	34.6	29.0	11.2	4.7	0.9		100
四国	2.1	10.5	25.3	28.4	25.3	6.3	1.1	1.1		100
九州・沖縄		2.9	10.6	29.6	26.3	15.3	10.6	3.3	1.5	100
総計	0.8	5.8	17.8	26.1	24.2	15.0	6.9	2.6	0.8	100

注1）15-64歳人口の指数とは、平成22(2010)年の15-64歳人口を100としたときの各年次の15-64歳人口の値のこと。
注2）四捨五入の関係で合計が100にならないことがある。

表Ⅲ-11　地域ブロック別65歳以上人口の指数別市区町村数　（市区町村数）

ブロック	平成37(2025)年の65歳以上人口の指数(平成22年＝100とした場合)									総計
	50未満	50～75	75～100	100～125	125～150	150～175	175～200	200～225	225以上	
北海道		1	70	87	19	2				179
東北			35	111	19	1	2			168
関東		1	9	121	167	15	2	2		317
北関東		1	4	45	48	6	1			105
南関東			5	76	119	9	1	2		212
中部		4	48	183	77	4				316
近畿		4	31	117	69	6				227
中国		1	35	65	6					107
四国		3	39	41	11	1				95
九州・沖縄			46	150	56	20	2			274
総計		14	313	875	424	49	6	2		1,683

ブロック	平成52(2040)年の65歳以上人口の指数(平成22年＝100とした場合)									総計
	50未満	50～75	75～100	100～125	125～150	150～175	175～200	200～225	225以上	
北海道	4	46	77	33	12	7				179
東北		25	89	34	11	5	2	1	1	168
関東	2	6	44	76	89	76	14	7	3	317
北関東	2	3	13	44	27	12	3	1		105
南関東		3	31	32	62	64	11	6	3	212
中部	4	34	73	92	71	31	8	1	2	316
近畿	3	25	53	54	66	17	7	2		227
中国	1	25	44	26	9	2				107
四国	2	28	36	18	7	2	2			95
九州・沖縄		20	116	67	32	20	13	5	1	274
総計	16	209	532	400	297	160	46	16	7	1,683

注）65歳以上人口の指数とは、平成22(2010)年の65歳以上人口を100としたときの各年次の65歳以上人口の値のこと。

表Ⅲ-12　地域ブロック別65歳以上人口の指数別市区町村割合　（%）

ブロック	平成37(2025)年の65歳以上人口の指数(平成22年＝100とした場合)									総計
	50未満	50～75	75～100	100～125	125～150	150～175	175～200	200～225	225以上	
北海道		0.6	39.1	48.6	10.6	1.1				100
東北			20.8	66.1	11.3	0.6	1.2			100
関東		0.3	2.8	38.2	52.7	4.7	0.6	0.6		100
北関東		1.0	3.8	42.9	45.7	5.7	1.0			100
南関東			2.4	35.8	56.1	4.2	0.5	0.9		100
中部		1.3	15.2	57.9	24.4	1.3				100
近畿		1.8	13.7	51.5	30.4	2.6				100
中国		0.9	32.7	60.7	5.6					100
四国		3.2	41.1	43.2	11.6	1.1				100
九州・沖縄			16.8	54.7	20.4	7.3	0.7			100
総計		0.8	18.6	52.0	25.2	2.9	0.4	0.1		100

ブロック	平成52(2040)年の65歳以上人口の指数(平成22年＝100とした場合)									総計
	50未満	50～75	75～100	100～125	125～150	150～175	175～200	200～225	225以上	
北海道	2.2	25.7	43.0	18.4	6.7	3.9				100
東北		14.9	53.0	20.2	6.5	3.0	1.2	0.6	0.6	100
関東	0.6	1.9	13.9	24.0	28.1	24.0	4.4	2.2	0.9	100
北関東	1.9	2.9	12.4	41.9	25.7	11.4	2.9	1.0		100
南関東		1.4	14.6	15.1	29.2	30.2	5.2	2.8	1.4	100
中部	1.3	10.8	23.1	29.1	22.5	9.8	2.5	0.3	0.6	100
近畿	1.3	11.0	23.3	23.8	29.1	7.5	3.1	0.9		100
中国	0.9	23.4	41.1	24.3	8.4	1.9				100
四国	2.1	29.5	37.9	18.9	7.4	2.1	2.1			100
九州・沖縄		7.3	42.3	24.5	11.7	7.3	4.7	1.8	0.4	100
総計	1.0	12.4	31.6	23.8	17.6	9.5	2.7	1.0	0.4	100

注1）65歳以上人口の指数とは、平成22(2010)年の65歳以上人口を100としたときの各年次の65歳以上人口の値のこと。
注2）四捨五入の関係で合計が100にならないことがある。

表Ⅲ-13　地域ブロック別75歳以上人口の指数別市区町村数　（市区町村数）

ブロック	平成37(2025)年の75歳以上人口の指数(平成22年＝100とした場合)									総計
	75未満	75～100	100～125	125～150	150～175	175～200	200～225	225～250	250以上	
北海道		27	95	41	9	7				179
東北	1	38	95	21	7	4	1		1	168
関東	1	10	45	76	75	41	46	17	6	317
北関東	1	5	25	37	22	10	3	2		105
南関東		5	20	39	53	31	43	15	6	212
中部	3	38	85	97	50	29	10	4		316
近畿	2	15	60	44	38	46	20	2		227
中国		34	35	26	9	2	1			107
四国	2	18	45	23	6	1				95
九州・沖縄	1	51	118	59	28	13	4			274
総計	10	231	578	387	222	143	82	23	7	1,683

ブロック	平成52(2040)年の75歳以上人口の指数(平成22年＝100とした場合)									総計
	75未満	75～100	100～125	125～150	150～175	175～200	200～225	225～250	250以上	
北海道	15	61	57	26	7	7	6			179
東北	6	55	66	20	10	6	2		3	168
関東	5	14	45	58	58	56	50	19	12	317
北関東	3	3	21	35	20	13	7	1	2	105
南関東	2	11	24	23	38	43	43	18	10	212
中部	27	37	78	76	43	31	15	7	2	316
近畿	15	27	49	32	48	31	17	6	2	227
中国	13	40	28	17	6	2	1			107
四国	14	38	24	10	5	3	1			95
九州・沖縄	10	69	89	37	27	16	13	8	5	274
総計	105	341	436	276	204	152	105	40	24	1,683

注）75歳以上人口の指数とは、平成22(2010)年の75歳以上人口を100としたときの各年次の75歳以上人口の値のこと。

表Ⅲ-14　地域ブロック別75歳以上人口の指数別市区町村割合　（%）

ブロック	平成37(2025)年の75歳以上人口の指数(平成22年＝100とした場合)									総計
	75未満	75～100	100～125	125～150	150～175	175～200	200～225	225～250	250以上	
北海道		15.1	53.1	22.9	5.0	3.9				100
東北	0.6	22.6	56.5	12.5	4.2	2.4	0.6		0.6	100
関東	0.3	3.2	14.2	24.0	23.7	12.9	14.5	5.4	1.9	100
北関東	1.0	4.8	23.8	35.2	21.0	9.5	2.9	1.9		100
南関東		2.4	9.4	18.4	25.0	14.6	20.3	7.1	2.8	100
中部	0.9	12.0	26.9	30.7	15.8	9.2	3.2	1.3		100
近畿	0.9	6.6	26.4	19.4	16.7	20.3	8.8	0.9		100
中国		31.8	32.7	24.3	8.4	1.9	0.9			100
四国	2.1	18.9	47.4	24.2	6.3	1.1				100
九州・沖縄	0.4	18.6	43.1	21.5	10.2	4.7	1.5			100
総計	0.6	13.7	34.3	23.0	13.2	8.5	4.9	1.4	0.4	100

ブロック	平成52(2040)年の75歳以上人口の指数(平成22年＝100とした場合)									総計
	75未満	75～100	100～125	125～150	150～175	175～200	200～225	225～250	250以上	
北海道	8.4	34.1	31.8	14.5	3.9	3.9	3.4			100
東北	3.6	32.7	39.3	11.9	6.0	3.6	1.2		1.8	100
関東	1.6	4.4	14.2	18.3	18.3	17.7	15.8	6.0	3.8	100
北関東	2.9	2.9	20.0	33.3	19.0	12.4	6.7	1.0	1.9	100
南関東	0.9	5.2	11.3	10.8	17.9	20.3	20.3	8.5	4.7	100
中部	8.5	11.7	24.7	24.1	13.6	9.8	4.7	2.2	0.6	100
近畿	6.6	11.9	21.6	14.1	21.1	13.7	7.5	2.6	0.9	100
中国	12.1	37.4	26.2	15.9	5.6	1.9	0.9			100
四国	14.7	40.0	25.3	10.5	5.3	3.2	1.1			100
九州・沖縄	3.6	25.2	32.5	13.5	9.9	5.8	4.7	2.9	1.8	100
総計	6.2	20.3	25.9	16.4	12.1	9.0	6.2	2.4	1.4	100

注1）75歳以上人口の指数とは、平成22(2010)年の75歳以上人口を100としたときの各年次の75歳以上人口の値のこと。
注2）四捨五入の関係で合計が100にならないことがある。

表Ⅲ-15　地域ブロック別0-14歳人口割合別市区町村数

（市区町村数）

ブロック	平成22(2010)年の0-14歳人口割合(%)								総計
	4未満	4～6	6～8	8～10	10～12	12～14	14～16	16以上	
北海道		1	5	31	73	51	16	2	179
東北			2	17	75	56	16	2	168
関東		2	8	20	78	159	39	11	317
北関東		2	1	2	24	55	17	4	105
南関東			7	18	54	104	22	7	212
中部		2	2	24	55	111	99	23	316
近畿		1	9	18	33	87	64	15	227
中国			3	13	41	32	16	2	107
四国		1	2	23	31	33	3	2	95
九州・沖縄			1	7	56	92	63	55	274
総計		7	32	153	442	621	316	112	1,683

ブロック	平成37(2025)年の0-14歳人口割合(%)								総計
	4未満	4～6	6～8	8～10	10～12	12～14	14～16	16以上	
北海道		8	33	85	41	11	1		179
東北	1	3	30	81	40	12		1	168
関東	2	5	35	93	147	27	7	1	317
北関東	2	1	8	32	47	12	3		105
南関東		4	27	61	100	15	4	1	212
中部		5	33	74	120	67	15	2	316
近畿	2	12	21	55	92	36	7	2	227
中国		2	14	34	40	14	3		107
四国	1	1	28	33	28	3	1		95
九州・沖縄			7	57	98	65	35	12	274
総計	6	36	201	512	606	235	69	18	1,683

ブロック	平成52(2040)年の0-14歳人口割合(%)								総計
	4未満	4～6	6～8	8～10	10～12	12～14	14～16	16以上	
北海道	2	10	57	74	30	5	1		179
東北	1	6	50	80	27	2	2		168
関東	2	14	64	133	90	12	1	1	317
北関東	2	1	16	47	35	4			105
南関東		13	48	86	55	8	1	1	212
中部		8	42	93	128	37	6	2	316
近畿	2	10	29	82	87	10	7		227
中国		2	19	37	43	4	2		107
四国	1	3	32	38	19	2			95
九州・沖縄			10	69	109	54	25	7	274
総計	8	53	303	606	533	126	44	10	1,683

表Ⅲ-16　地域ブロック別0-14歳人口割合別市区町村割合

（%）

ブロック	平成22(2010)年の0-14歳人口割合(%)								総計
	4未満	4～6	6～8	8～10	10～12	12～14	14～16	16以上	
北海道		0.6	2.8	17.3	40.8	28.5	8.9	1.1	100
東北			1.2	10.1	44.6	33.3	9.5	1.2	100
関東		0.6	2.5	6.3	24.6	50.2	12.3	3.5	100
北関東		1.9	1.0	1.9	22.9	52.4	16.2	3.8	100
南関東			3.3	8.5	25.5	49.1	10.4	3.3	100
中部		0.6	0.6	7.6	17.4	35.1	31.3	7.3	100
近畿		0.4	4.0	7.9	14.5	38.3	28.2	6.6	100
中国			2.8	12.1	38.3	29.9	15.0	1.9	100
四国		1.1	2.1	24.2	32.6	34.7	3.2	2.1	100
九州・沖縄			0.4	2.6	20.4	33.6	23.0	20.1	100
総計		0.4	1.9	9.1	26.3	36.9	18.8	6.7	100

ブロック	平成37(2025)年の0-14歳人口割合(%)								総計
	4未満	4～6	6～8	8～10	10～12	12～14	14～16	16以上	
北海道		4.5	18.4	47.5	22.9	6.1	0.6		100
東北	0.6	1.8	17.9	48.2	23.8	7.1		0.6	100
関東	0.6	1.6	11.0	29.3	46.4	8.5	2.2	0.3	100
北関東	1.9	1.0	7.6	30.5	44.8	11.4	2.9		100
南関東		1.9	12.7	28.8	47.2	7.1	1.9	0.5	100
中部		1.6	10.4	23.4	38.0	21.2	4.7	0.6	100
近畿	0.9	5.3	9.3	24.2	40.5	15.9	3.1	0.9	100
中国		1.9	13.1	31.8	37.4	13.1	2.8		100
四国	1.1	1.1	29.5	34.7	29.5	3.2	1.1		100
九州・沖縄			2.6	20.8	35.8	23.7	12.8	4.4	100
総計	0.4	2.1	11.9	30.4	36.0	14.0	4.1	1.1	100

ブロック	平成52(2040)年の0-14歳人口割合(%)								総計
	4未満	4～6	6～8	8～10	10～12	12～14	14～16	16以上	
北海道	1.1	5.6	31.8	41.3	16.8	2.8	0.6		100
東北	0.6	3.6	29.8	47.6	16.1	1.2	1.2		100
関東	0.6	4.4	20.2	42.0	28.4	3.8	0.3	0.3	100
北関東	1.9	1.0	15.2	44.8	33.3	3.8			100
南関東		6.1	22.6	40.6	25.9	3.8	0.5	0.5	100
中部		2.5	13.3	29.4	40.5	11.7	1.9	0.6	100
近畿	0.9	4.4	12.8	36.1	38.3	4.4	3.1		100
中国		1.9	17.8	34.6	40.2	3.7	1.9		100
四国	1.1	3.2	33.7	40.0	20.0	2.1			100
九州・沖縄			3.6	25.2	39.8	19.7	9.1	2.6	100
総計	0.5	3.1	18.0	36.0	31.7	7.5	2.6	0.6	100

注）四捨五入の関係で合計が100にならないことがある。

表Ⅲ-17　地域ブロック別15-64歳人口割合別市区町村数

（市区町村数）

ブロック	平成22(2010)年の15-64歳人口割合(%)								総計
	40 未満	40～ 45	45～ 50	50～ 55	55～ 60	60～ 65	65～ 70	70 以上	
北海道			3	48	75	44	9		179
東北			5	20	94	37	12		168
関東	1	1	2	8	42	123	122	18	317
北関東	1	1	1	3	16	61	22		105
南関東			1	5	26	62	100	18	212
中部	1	4	14	37	86	136	38		316
近畿		5	7	22	54	116	23		227
中国		3	12	25	45	19	3		107
四国	1	2	10	28	32	19	3		95
九州・沖縄			11	58	107	76	22		274
総計	3	15	64	246	535	570	232	18	1,683

ブロック	平成37(2025)年の15-64歳人口割合(%)								総計
	40 未満	40～ 45	45～ 50	50～ 55	55～ 60	60～ 65	65～ 70	70 以上	
北海道		17	61	69	30	2			179
東北	2	10	62	62	26	6			168
関東	2	8	20	64	124	71	26	2	317
北関東	2	3	7	30	48	15			105
南関東		5	13	34	76	56	26	2	212
中部	5	18	44	85	108	52	4		316
近畿	5	13	27	56	91	33	2		227
中国	7	12	29	35	20	4			107
四国	7	19	26	26	16	1			95
九州・沖縄	5	16	83	92	59	19			274
総計	33	113	352	489	474	188	32	2	1,683

ブロック	平成52(2040)年の15-64歳人口割合(%)								総計
	40 未満	40～ 45	45～ 50	50～ 55	55～ 60	60～ 65	65～ 70	70 以上	
北海道	6	58	64	47	4				179
東北	6	40	73	38	11				168
関東	6	18	60	144	76	13			317
北関東	4	6	25	56	14				105
南関東	2	12	35	88	62	13			212
中部	7	43	75	127	63	1			316
近畿	10	24	50	106	35	2			227
中国	6	17	41	35	8				107
四国	16	19	24	34	2				95
九州・沖縄	8	38	84	105	39				274
総計	65	257	471	636	238	16			1,683

表Ⅲ-18　地域ブロック別15-64歳人口割合別市区町村割合

（%）

ブロック	平成22（2010）年の15-64歳人口割合（%）								総計
	40 未満	40～ 45	45～ 50	50～ 55	55～ 60	60～ 65	65～ 70	70 以上	
北海道			1.7	26.8	41.9	24.6	5.0		100
東北			3.0	11.9	56.0	22.0	7.1		100
関東	0.3	0.3	0.6	2.5	13.2	38.8	38.5	5.7	100
北関東	1.0	1.0	1.0	2.9	15.2	58.1	21.0		100
南関東			0.5	2.4	12.3	29.2	47.2	8.5	100
中部	0.3	1.3	4.4	11.7	27.2	43.0	12.0		100
近畿		2.2	3.1	9.7	23.8	51.1	10.1		100
中国		2.8	11.2	23.4	42.1	17.8	2.8		100
四国	1.1	2.1	10.5	29.5	33.7	20.0	3.2		100
九州・沖縄			4.0	21.2	39.1	27.7	8.0		100
総計	0.2	0.9	3.8	14.6	31.8	33.9	13.8	1.1	100

ブロック	平成37（2025）年の15-64歳人口割合（%）								総計
	40 未満	40～ 45	45～ 50	50～ 55	55～ 60	60～ 65	65～ 70	70 以上	
北海道		9.5	34.1	38.5	16.8	1.1			100
東北	1.2	6.0	36.9	36.9	15.5	3.6			100
関東	0.6	2.5	6.3	20.2	39.1	22.4	8.2	0.6	100
北関東	1.9	2.9	6.7	28.6	45.7	14.3			100
南関東		2.4	6.1	16.0	35.8	26.4	12.3	0.9	100
中部	1.6	5.7	13.9	26.9	34.2	16.5	1.3		100
近畿	2.2	5.7	11.9	24.7	40.1	14.5	0.9		100
中国	6.5	11.2	27.1	32.7	18.7	3.7			100
四国	7.4	20.0	27.4	27.4	16.8	1.1			100
九州・沖縄	1.8	5.8	30.3	33.6	21.5	6.9			100
総計	2.0	6.7	20.9	29.1	28.2	11.2	1.9	0.1	100

ブロック	平成52（2040）年の15-64歳人口割合（%）								総計
	40 未満	40～ 45	45～ 50	50～ 55	55～ 60	60～ 65	65～ 70	70 以上	
北海道	3.4	32.4	35.8	26.3	2.2				100
東北	3.6	23.8	43.5	22.6	6.5				100
関東	1.9	5.7	18.9	45.4	24.0	4.1			100
北関東	3.8	5.7	23.8	53.3	13.3				100
南関東	0.9	5.7	16.5	41.5	29.2	6.1			100
中部	2.2	13.6	23.7	40.2	19.9	0.3			100
近畿	4.4	10.6	22.0	46.7	15.4	0.9			100
中国	5.6	15.9	38.3	32.7	7.5				100
四国	16.8	20.0	25.3	35.8	2.1				100
九州・沖縄	2.9	13.9	30.7	38.3	14.2				100
総計	3.9	15.3	28.0	37.8	14.1	1.0			100

注）四捨五入の関係で合計が100にならないことがある。

表Ⅲ-19　地域ブロック別65歳以上人口割合別市区町村数

（市区町村数）

ブロック	平成22（2010）年の65歳以上人口割合（%）									総計
	20未満	20～25	25～30	30～35	35～40	40～45	45～50	50～55	55以上	
北海道	3	26	52	59	33	6				179
東北	8	23	48	70	14	5				168
関東	77	142	66	20	6	4	0	1	1	317
北関東	15	46	32	6	3	1		1	1	105
南関東	62	96	34	14	3	3				212
中部	39	103	82	45	26	14	5	2		316
近畿	22	97	48	29	18	8	3	2		227
中国	3	13	29	30	18	9	5			107
四国	3	10	24	20	23	11	1	3		95
九州・沖縄	36	49	82	75	25	7				274
総計	191	463	431	348	163	64	14	8	1	1,683

ブロック	平成37（2025）年の65歳以上人口割合（%）									総計
	20未満	20～25	25～30	30～35	35～40	40～45	45～50	50～55	55以上	
北海道			7	27	55	56	26	8		179
東北		2	12	18	53	58	19	5	1	168
関東	5	33	86	94	55	29	10	3	2	317
北関東		4	19	41	23	13	2	1	2	105
南関東	5	29	67	53	32	16	8	2		212
中部	3	26	59	87	65	42	20	12	2	316
近畿	2	6	65	59	44	23	14	11	3	227
中国			10	16	31	24	15	9	2	107
四国		1	3	17	19	18	22	10	5	95
九州・沖縄	1	19	33	58	71	70	14	6	2	274
総計	11	87	275	376	393	320	140	64	17	1,683

ブロック	平成52（2040）年の65歳以上人口割合（%）									総計
	20未満	20～25	25～30	30～35	35～40	40～45	45～50	50～55	55以上	
北海道				7	34	62	48	22	6	179
東北			2	12	30	58	42	21	3	168
関東		1	15	78	121	56	29	12	5	317
北関東			2	19	45	18	15	3	3	105
南関東		1	13	59	76	38	14	9	2	212
中部			26	60	102	63	41	20	4	316
近畿			9	51	72	49	22	17	7	227
中国			2	11	29	37	14	11	3	107
四国			1	3	27	22	19	17	6	95
九州・沖縄		1	21	49	83	72	35	10	3	274
総計		2	76	271	498	419	250	130	37	1,683

表Ⅲ-20　地域ブロック別65歳以上人口割合別市区町村割合

（%）

ブロック	平成22（2010）年の65歳以上人口割合（%）									総計
	20未満	20～25	25～30	30～35	35～40	40～45	45～50	50～55	55以上	
北海道	1.7	14.5	29.1	33.0	18.4	3.4				100
東北	4.8	13.7	28.6	41.7	8.3	3.0				100
関東	24.3	44.8	20.8	6.3	1.9	1.3	0.0	0.3	0.3	100
北関東	14.3	43.8	30.5	5.7	2.9	1.0		1.0	1.0	100
南関東	29.2	45.3	16.0	6.6	1.4	1.4				100
中部	12.3	32.6	25.9	14.2	8.2	4.4	1.6	0.6		100
近畿	9.7	42.7	21.1	12.8	7.9	3.5	1.3	0.9		100
中国	2.8	12.1	27.1	28.0	16.8	8.4	4.7			100
四国	3.2	10.5	25.3	21.1	24.2	11.6	1.1	3.2		100
九州・沖縄	13.1	17.9	29.9	27.4	9.1	2.6				100
総計	11.3	27.5	25.6	20.7	9.7	3.8	0.8	0.5	0.1	100

ブロック	平成37（2025）年の65歳以上人口割合（%）									総計
	20未満	20～25	25～30	30～35	35～40	40～45	45～50	50～55	55以上	
北海道			3.9	15.1	30.7	31.3	14.5	4.5		100
東北		1.2	7.1	10.7	31.5	34.5	11.3	3.0	0.6	100
関東	1.6	10.4	27.1	29.7	17.4	9.1	3.2	0.9	0.6	100
北関東		3.8	18.1	39.0	21.9	12.4	1.9	1.0	1.9	100
南関東	2.4	13.7	31.6	25.0	15.1	7.5	3.8	0.9		100
中部	0.9	8.2	18.7	27.5	20.6	13.3	6.3	3.8	0.6	100
近畿	0.9	2.6	28.6	26.0	19.4	10.1	6.2	4.8	1.3	100
中国			9.3	15.0	29.0	22.4	14.0	8.4	1.9	100
四国		1.1	3.2	17.9	20.0	18.9	23.2	10.5	5.3	100
九州・沖縄	0.4	6.9	12.0	21.2	25.9	25.5	5.1	2.2	0.7	100
総計	0.7	5.2	16.3	22.3	23.4	19.0	8.3	3.8	1.0	100

ブロック	平成52（2040）年の65歳以上人口割合（%）									総計
	20未満	20～25	25～30	30～35	35～40	40～45	45～50	50～55	55以上	
北海道				3.9	19.0	34.6	26.8	12.3	3.4	100
東北			1.2	7.1	17.9	34.5	25.0	12.5	1.8	100
関東		0.3	4.7	24.6	38.2	17.7	9.1	3.8	1.6	100
北関東			1.9	18.1	42.9	17.1	14.3	2.9	2.9	100
南関東		0.5	6.1	27.8	35.8	17.9	6.6	4.2	0.9	100
中部			8.2	19.0	32.3	19.9	13.0	6.3	1.3	100
近畿			4.0	22.5	31.7	21.6	9.7	7.5	3.1	100
中国			1.9	10.3	27.1	34.6	13.1	10.3	2.8	100
四国			1.1	3.2	28.4	23.2	20.0	17.9	6.3	100
九州・沖縄		0.4	7.7	17.9	30.3	26.3	12.8	3.6	1.1	100
総計		0.1	4.5	16.1	29.6	24.9	14.9	7.7	2.2	100

注）四捨五入の関係で合計が100にならないことがある。

表Ⅲ-21　地域ブロック別75歳以上人口割合別市区町村数

（市区町村数）

ブロック	平成22（2010）年の75歳以上人口割合（%）									総計
	5 未満	5～ 10	10～ 15	15～ 20	20～ 25	25～ 30	30～ 35	35～ 40	40 以上	
北海道		7	58	87	26	1				179
東北		8	39	98	19	3	1			168
関東	2	151	114	38	7	3	1	1		317
北関東		26	57	16	2	2	1	1		105
南関東	2	125	57	22	5	1				212
中部	1	65	122	82	27	11	8			316
近畿		75	77	49	16	6	4			227
中国		5	28	35	25	11	3			107
四国		2	26	31	26	6	4			95
九州・沖縄		35	86	104	43	6				274
総計	3	348	550	524	189	47	21	1		1,683

ブロック	平成37（2025）年の75歳以上人口割合（%）									総計
	5 未満	5～ 10	10～ 15	15～ 20	20～ 25	25～ 30	30～ 35	35～ 40	40 以上	
北海道			1	29	73	56	19	1		179
東北			5	35	86	34	7	1		168
関東		4	43	162	80	19	7	0	2	317
北関東			7	57	31	6	2		2	105
南関東		4	36	105	49	13	5			212
中部			33	121	94	43	20	3	2	316
近畿			12	101	63	28	20	1	2	227
中国			1	20	40	29	13	4		107
四国			2	14	29	26	17	4	3	95
九州・沖縄			37	80	99	50	8			274
総計		4	134	562	564	285	111	14	9	1,683

ブロック	平成52（2040）年の75歳以上人口割合（%）									総計
	5 未満	5～ 10	10～ 15	15～ 20	20～ 25	25～ 30	30～ 35	35～ 40	40 以上	
北海道				4	33	72	55	15		179
東北			1	9	31	64	48	11	4	168
関東			15	96	113	58	25	5	5	317
北関東				21	46	21	12	1	4	105
南関東			15	75	67	37	13	4	1	212
中部			18	66	110	67	34	17	4	316
近畿		1	5	61	71	49	22	13	5	227
中国				11	29	36	17	13	1	107
四国			1	2	27	22	21	15	7	95
九州・沖縄			3	49	85	78	43	13	3	274
総計		1	43	298	499	446	265	102	29	1,683

表Ⅲ-22　地域ブロック別75歳以上人口割合別市区町村割合

（%）

ブロック	平成22（2010）年の75歳以上人口割合（%）									総計
	5 未満	5～ 10	10～ 15	15～ 20	20～ 25	25～ 30	30～ 35	35～ 40	40 以上	
北海道		3.9	32.4	48.6	14.5	0.6				100
東北		4.8	23.2	58.3	11.3	1.8	0.6			100
関東	0.6	47.6	36.0	12.0	2.2	0.9	0.3	0.3		100
北関東		24.8	54.3	15.2	1.9	1.9	1.0	1.0		100
南関東	0.9	59.0	26.9	10.4	2.4	0.5				100
中部	0.3	20.6	38.6	25.9	8.5	3.5	2.5			100
近畿		33.0	33.9	21.6	7.0	2.6	1.8			100
中国		4.7	26.2	32.7	23.4	10.3	2.8			100
四国		2.1	27.4	32.6	27.4	6.3	4.2			100
九州・沖縄		12.8	31.4	38.0	15.7	2.2				100
総計	0.2	20.7	32.7	31.1	11.2	2.8	1.2	0.1		100

ブロック	平成37（2025）年の75歳以上人口割合（%）									総計
	5 未満	5～ 10	10～ 15	15～ 20	20～ 25	25～ 30	30～ 35	35～ 40	40 以上	
北海道			0.6	16.2	40.8	31.3	10.6	0.6		100
東北			3.0	20.8	51.2	20.2	4.2	0.6		100
関東		1.3	13.6	51.1	25.2	6.0	2.2	0.0	0.6	100
北関東			6.7	54.3	29.5	5.7	1.9		1.9	100
南関東		1.9	17.0	49.5	23.1	6.1	2.4			100
中部			10.4	38.3	29.7	13.6	6.3	0.9	0.6	100
近畿			5.3	44.5	27.8	12.3	8.8	0.4	0.9	100
中国			0.9	18.7	37.4	27.1	12.1	3.7		100
四国			2.1	14.7	30.5	27.4	17.9	4.2	3.2	100
九州・沖縄			13.5	29.2	36.1	18.2	2.9			100
総計		0.2	8.0	33.4	33.5	16.9	6.6	0.8	0.5	100

ブロック	平成52（2040）年の75歳以上人口割合（%）									総計
	5 未満	5～ 10	10～ 15	15～ 20	20～ 25	25～ 30	30～ 35	35～ 40	40 以上	
北海道				2.2	18.4	40.2	30.7	8.4		100
東北			0.6	5.4	18.5	38.1	28.6	6.5	2.4	100
関東			4.7	30.3	35.6	18.3	7.9	1.6	1.6	100
北関東				20.0	43.8	20.0	11.4	1.0	3.8	100
南関東			7.1	35.4	31.6	17.5	6.1	1.9	0.5	100
中部			5.7	20.9	34.8	21.2	10.8	5.4	1.3	100
近畿		0.4	2.2	26.9	31.3	21.6	9.7	5.7	2.2	100
中国				10.3	27.1	33.6	15.9	12.1	0.9	100
四国			1.1	2.1	28.4	23.2	22.1	15.8	7.4	100
九州・沖縄			1.1	17.9	31.0	28.5	15.7	4.7	1.1	100
総計		0.1	2.6	17.7	29.6	26.5	15.7	6.1	1.7	100

注）四捨五入の関係で合計が100にならないことがある。

Ⅳ. 結果表

結果表 1　総人口および指数（平成 22 年＝100 とした場合）.....91
結果表 2　年齢（0-14 歳、15-64 歳、65 歳以上、75 歳以上）別人口
　　および平成 52（2040）年の指数（平成 22 年＝100 とした場合）....124
結果表 3　年齢（0-14 歳、15-64 歳、65 歳以上、75 歳以上）別人口割合 157

結果表 1　総人口および指数（平成 22 年＝100 とした場合）

北海道 ･･･ 92
青森県 ･･･ 95
岩手県 ･･･ 95
宮城県 ･･･ 96
秋田県 ･･･ 97
山形県 ･･･ 97
福島県 ･･･ 98
茨城県 ･･･ 98
栃木県 ･･･ 99
群馬県 ･･･ 99
埼玉県 ･･･ 100
千葉県 ･･･ 101
東京都 ････ 102
神奈川県 ･･ 103
新潟県 ････ 104
富山県 ････ 104
石川県 ････ 105
福井県 ････ 105
山梨県 ････ 105
長野県 ････ 106
岐阜県 ････ 107
静岡県 ････ 108
愛知県 ････ 108
三重県 ････ 110
滋賀県 ････ 110
京都府 ････ 110
大阪府 ････ 111
兵庫県 ････ 112
奈良県 ････ 113
和歌山県 ･･ 114
鳥取県 ････ 114
島根県 ････ 115
岡山県 ････ 115
広島県 ････ 115
山口県 ････ 116
徳島県 ････ 116
香川県 ････ 117
愛媛県 ････ 117
高知県 ････ 117
福岡県 ････ 118
佐賀県 ････ 119
長崎県 ････ 120
熊本県 ････ 120
大分県 ････ 121
宮崎県 ････ 121
鹿児島県 ･･ 122
沖縄県 ････ 122

結果表1　総人口および指数（平成22年＝100とした場合）

自治体		総人口（人）							指数	
		2010年	2015年	2020年	2025年	2030年	2035年	2040年	2025年	2040年
1000	北海道	5,506,419	5,361,296	5,178,053	4,959,984	4,719,100	4,462,042	4,190,073	90.1	76.1
1100	札幌市	1,913,545	1,933,122	1,920,334	1,889,645	1,844,273	1,784,989	1,711,636	98.8	89.4
1101	中央区	220,189	232,047	237,365	240,488	241,787	241,072	238,093	109.2	108.1
1102	北区	278,781	282,368	281,188	277,378	271,293	263,079	252,713	99.5	90.6
1103	東区	255,873	256,796	254,373	249,642	243,022	234,574	224,340	97.6	87.7
1104	白石区	204,259	205,544	203,988	200,647	195,818	189,611	181,987	98.2	89.1
1105	豊平区	212,118	213,658	211,955	208,324	203,155	196,544	188,412	98.2	88.8
1106	南区	146,341	141,585	135,587	128,454	120,560	112,030	102,919	87.8	70.3
1107	西区	211,229	213,136	211,213	207,204	201,537	194,303	185,573	98.1	87.9
1108	厚別区	128,492	127,609	124,971	121,056	116,133	110,362	103,815	94.2	80.8
1109	手稲区	139,644	141,360	140,617	138,540	135,235	130,793	125,264	99.2	89.7
1110	清田区	116,619	119,019	119,077	117,912	115,733	112,621	108,520	101.1	93.1
1202	函館市	279,127	262,255	245,826	228,300	210,371	192,461	174,769	81.8	62.6
1203	小樽市	131,928	121,703	112,113	102,199	92,396	82,914	73,841	77.5	56.0
1204	旭川市	347,095	335,892	322,296	306,151	288,229	269,094	249,237	88.2	71.8
1205	室蘭市	94,535	89,827	85,047	79,819	74,452	69,168	64,121	84.4	67.8
1206	釧路市	181,169	171,206	161,583	150,921	139,766	128,538	117,348	83.3	64.8
1207	帯広市	168,057	164,381	159,707	153,758	146,863	139,327	131,201	91.5	78.1
1208	北見市	125,689	121,357	116,355	110,495	104,082	97,346	90,284	87.9	71.8
1209	夕張市	10,922	9,257	7,929	6,707	5,613	4,675	3,883	61.4	35.6
1210	岩見沢市	90,145	85,905	81,352	76,310	71,098	65,847	60,523	84.7	67.1
1211	網走市	40,998	39,730	38,331	36,694	34,883	32,976	30,955	89.5	75.5
1212	留萌市	24,457	22,464	20,750	18,962	17,143	15,366	13,672	77.5	55.9
1213	苫小牧市	173,320	171,480	168,197	163,538	157,749	151,164	143,889	94.4	83.0
1214	稚内市	39,595	37,507	35,505	33,304	30,984	28,660	26,337	84.1	66.5
1215	美唄市	26,034	23,578	21,451	19,321	17,257	15,290	13,461	74.2	51.7
1216	芦別市	16,628	14,704	13,069	11,488	9,997	8,630	7,408	69.1	44.6
1217	江別市	123,722	121,141	117,441	113,015	108,082	102,595	96,503	91.3	78.0
1218	赤平市	12,637	11,014	9,705	8,441	7,275	6,227	5,296	66.8	41.9
1219	紋別市	24,750	22,790	21,049	19,258	17,453	15,693	14,000	77.8	56.6
1220	士別市	21,787	20,252	18,772	17,236	15,700	14,213	12,815	79.1	58.8
1221	名寄市	30,591	29,492	28,385	27,164	25,908	24,666	23,412	88.8	76.5
1222	三笠市	10,221	8,818	7,666	6,565	5,571	4,702	3,960	64.2	38.7
1223	根室市	29,201	27,203	25,390	23,494	21,571	19,697	17,892	80.5	61.3
1224	千歳市	93,604	94,649	94,736	94,053	92,770	90,992	88,678	100.5	94.7
1225	滝川市	43,170	40,875	38,626	36,124	33,469	30,816	28,176	83.7	65.3
1226	砂川市	19,056	17,984	16,903	15,742	14,565	13,399	12,262	82.6	64.3
1227	歌志内市	4,387	3,742	3,223	2,747	2,320	1,940	1,608	62.6	36.7
1228	深川市	23,709	21,858	20,115	18,293	16,487	14,746	13,122	77.2	55.3
1229	富良野市	24,259	23,299	22,288	21,159	19,976	18,776	17,552	87.2	72.4
1230	登別市	51,526	49,536	47,345	44,787	42,015	39,179	36,411	86.9	70.7
1231	恵庭市	69,384	69,985	69,569	68,566	67,105	65,282	63,053	98.8	90.9
1233	伊達市	36,278	35,110	33,626	31,912	30,085	28,225	26,365	88.0	72.7
1234	北広島市	60,353	59,199	57,547	55,340	52,732	49,877	46,784	91.7	77.5
1235	石狩市	59,449	58,373	56,868	54,827	52,354	49,575	46,564	92.2	78.3
1236	北斗市	48,032	47,043	45,690	44,061	42,286	40,424	38,454	91.7	80.1
1303	当別町	18,766	17,446	16,247	15,034	13,844	12,641	11,414	80.1	60.8
1304	新篠津村	3,515	3,287	3,083	2,884	2,682	2,487	2,301	82.0	65.5
1331	松前町	8,748	7,674	6,759	5,881	5,054	4,288	3,593	67.2	41.1
1332	福島町	5,114	4,449	3,888	3,353	2,854	2,407	1,997	65.6	39.0
1333	知内町	5,074	4,738	4,431	4,113	3,790	3,472	3,172	81.1	62.5
1334	木古内町	5,341	4,724	4,187	3,664	3,179	2,736	2,335	68.6	43.7
1337	七飯町	28,463	27,793	26,748	25,541	24,281	22,959	21,558	89.7	75.7
1343	鹿部町	4,767	4,673	4,521	4,329	4,113	3,884	3,639	90.8	76.3
1345	森町	17,859	16,581	15,403	14,206	13,013	11,850	10,716	79.5	60.0
1346	八雲町	18,896	17,726	16,657	15,557	14,466	13,372	12,260	82.3	64.9
1347	長万部町	6,386	5,782	5,253	4,759	4,320	3,931	3,566	74.5	55.8
1361	江差町	9,004	8,121	7,375	6,626	5,911	5,229	4,590	73.6	51.0
1362	上ノ国町	5,428	4,822	4,295	3,772	3,282	2,831	2,410	69.5	44.4

結果表1　総人口および指数（平成22年＝100とした場合）　つづき

自治体		総人口（人）							指数	
		2010年	2015年	2020年	2025年	2030年	2035年	2040年	2025年	2040年
1363	厚沢部町	4,409	4,035	3,685	3,331	2,999	2,696	2,412	75.6	54.7
1364	乙部町	4,408	4,027	3,678	3,319	2,970	2,635	2,325	75.3	52.7
1367	奥尻町	3,033	2,662	2,358	2,078	1,808	1,556	1,324	68.5	43.7
1370	今金町	6,186	5,824	5,462	5,089	4,737	4,399	4,063	82.3	65.7
1371	せたな町	9,590	8,570	7,677	6,817	6,018	5,279	4,616	71.1	48.1
1391	島牧村	1,781	1,608	1,455	1,303	1,164	1,032	922	73.2	51.8
1392	寿都町	3,443	3,130	2,849	2,584	2,332	2,101	1,884	75.1	54.7
1393	黒松内町	3,250	3,016	2,792	2,580	2,380	2,191	2,014	79.4	62.0
1394	蘭越町	5,292	4,804	4,369	3,956	3,569	3,205	2,859	74.8	54.0
1395	ニセコ町	4,823	4,822	4,757	4,661	4,535	4,407	4,256	96.6	88.2
1396	真狩村	2,189	2,015	1,870	1,727	1,589	1,452	1,329	78.9	60.7
1397	留寿都村	2,034	1,968	1,908	1,844	1,785	1,718	1,651	90.7	81.2
1398	喜茂別町	2,490	2,277	2,079	1,889	1,696	1,514	1,350	75.9	54.2
1399	京極町	3,811	3,618	3,409	3,187	2,962	2,745	2,534	83.6	66.5
1400	倶知安町	15,568	15,010	14,446	13,796	13,102	12,373	11,629	88.6	74.7
1401	共和町	6,428	6,070	5,716	5,341	4,955	4,563	4,177	83.1	65.0
1402	岩内町	14,451	13,169	12,050	10,931	9,840	8,807	7,850	75.6	54.3
1403	泊村	1,883	1,753	1,638	1,521	1,413	1,310	1,220	80.8	64.8
1404	神恵内村	1,122	1,005	896	796	706	626	557	70.9	49.6
1405	積丹町	2,516	2,211	1,947	1,698	1,474	1,269	1,086	67.5	43.2
1406	古平町	3,611	3,236	2,909	2,580	2,269	1,988	1,734	71.4	48.0
1407	仁木町	3,800	3,559	3,322	3,074	2,835	2,609	2,390	80.9	62.9
1408	余市町	21,258	19,750	18,308	16,826	15,357	13,962	12,602	79.2	59.3
1409	赤井川村	1,262	1,195	1,135	1,078	1,021	959	906	85.4	71.8
1423	南幌町	8,778	8,083	7,480	6,879	6,296	5,728	5,142	78.4	58.6
1424	奈井江町	6,194	5,619	5,093	4,572	4,070	3,604	3,177	73.8	51.3
1425	上砂川町	4,086	3,555	3,086	2,651	2,251	1,904	1,616	64.9	39.5
1427	由仁町	5,896	5,422	4,971	4,509	4,060	3,641	3,245	76.5	55.0
1428	長沼町	11,691	11,146	10,565	9,934	9,299	8,661	8,004	85.0	68.5
1429	栗山町	13,340	12,404	11,522	10,601	9,687	8,799	7,942	79.5	59.5
1430	月形町	4,859	4,831	4,508	4,173	3,833	3,491	3,143	85.9	64.7
1431	浦臼町	2,206	2,012	1,831	1,643	1,472	1,310	1,163	74.5	52.7
1432	新十津川町	7,249	6,780	6,312	5,827	5,337	4,879	4,433	80.4	61.2
1433	妹背牛町	3,462	3,123	2,802	2,486	2,182	1,901	1,645	71.8	47.5
1434	秩父別町	2,730	2,475	2,241	2,007	1,794	1,591	1,409	73.5	51.6
1436	雨竜町	3,049	2,791	2,573	2,367	2,173	1,997	1,832	77.6	60.1
1437	北竜町	2,193	2,006	1,824	1,653	1,488	1,330	1,193	75.4	54.4
1438	沼田町	3,612	3,269	2,973	2,674	2,385	2,119	1,870	74.0	51.8
1452	鷹栖町	7,345	7,157	6,890	6,557	6,213	5,883	5,553	89.3	75.6
1453	東神楽町	9,292	9,478	9,448	9,320	9,157	8,951	8,715	100.3	93.8
1454	当麻町	7,087	6,627	6,145	5,638	5,147	4,675	4,230	79.6	59.7
1455	比布町	4,042	3,785	3,457	3,124	2,814	2,512	2,238	77.3	55.4
1456	愛別町	3,328	3,043	2,733	2,432	2,150	1,888	1,661	73.1	49.9
1457	上川町	4,532	4,033	3,629	3,229	2,857	2,529	2,231	71.2	49.2
1458	東川町	7,859	7,802	7,626	7,410	7,172	6,919	6,636	94.3	84.4
1459	美瑛町	10,956	10,263	9,558	8,817	8,089	7,392	6,733	80.5	61.5
1460	上富良野町	11,545	11,123	10,535	9,919	9,296	8,684	8,089	85.9	70.1
1461	中富良野町	5,477	5,214	4,946	4,672	4,400	4,149	3,902	85.3	71.2
1462	南富良野町	2,814	2,588	2,389	2,197	2,018	1,853	1,700	78.1	60.4
1463	占冠村	1,394	1,292	1,216	1,134	1,054	976	898	81.3	64.4
1464	和寒町	3,832	3,499	3,156	2,828	2,517	2,233	1,981	73.8	51.7
1465	剣淵町	3,565	3,268	3,012	2,752	2,516	2,283	2,058	77.2	57.7
1468	下川町	3,775	3,441	3,144	2,843	2,564	2,298	2,058	75.3	54.5
1469	美深町	5,178	4,803	4,437	4,090	3,747	3,426	3,129	79.0	60.4
1470	音威子府村	995	932	820	727	646	564	493	73.1	49.5
1471	中川町	1,907	1,712	1,543	1,371	1,215	1,071	943	71.9	49.4
1472	幌加内町	1,710	1,525	1,385	1,236	1,095	974	868	72.3	50.8
1481	増毛町	5,078	4,556	4,107	3,670	3,274	2,911	2,578	72.3	50.8
1482	小平町	3,717	3,357	3,050	2,742	2,448	2,175	1,927	73.8	51.8

結果表1　総人口および指数（平成22年＝100とした場合）　つづき

自治体		総人口（人）							指数	
		2010年	2015年	2020年	2025年	2030年	2035年	2040年	2025年	2040年
1483	苫前町	3,656	3,287	2,922	2,570	2,245	1,960	1,707	70.3	46.7
1484	羽幌町	7,964	7,298	6,667	6,023	5,385	4,776	4,210	75.6	52.9
1485	初山別村	1,369	1,235	1,115	1,003	894	799	714	73.3	52.2
1486	遠別町	3,084	2,809	2,555	2,305	2,071	1,850	1,652	74.7	53.6
1487	天塩町	3,780	3,434	3,150	2,876	2,609	2,358	2,107	76.1	55.7
1511	猿払村	2,825	2,719	2,624	2,532	2,443	2,354	2,241	89.6	79.3
1512	浜頓別町	4,168	3,888	3,645	3,395	3,130	2,871	2,608	81.5	62.6
1513	中頓別町	1,974	1,751	1,567	1,396	1,234	1,084	946	70.7	47.9
1514	枝幸町	9,125	8,507	7,961	7,403	6,850	6,306	5,777	81.1	63.3
1516	豊富町	4,378	4,020	3,715	3,409	3,106	2,811	2,511	77.9	57.4
1517	礼文町	3,078	2,741	2,483	2,241	2,014	1,804	1,605	72.8	52.1
1518	利尻町	2,590	2,310	2,053	1,819	1,611	1,415	1,243	70.2	48.0
1519	利尻富士町	3,037	2,710	2,440	2,190	1,958	1,745	1,547	72.1	50.9
1520	幌延町	2,677	2,556	2,389	2,219	2,046	1,871	1,693	82.9	63.2
1543	美幌町	21,575	20,449	19,324	18,096	16,809	15,522	14,228	83.9	65.9
1544	津別町	5,646	5,113	4,615	4,135	3,668	3,240	2,845	73.2	50.4
1545	斜里町	13,045	12,565	12,034	11,442	10,816	10,168	9,495	87.7	72.8
1546	清里町	4,551	4,162	3,817	3,477	3,149	2,837	2,554	76.4	56.1
1547	小清水町	5,358	5,010	4,675	4,333	3,989	3,659	3,335	80.9	62.2
1549	訓子府町	5,435	5,016	4,639	4,240	3,852	3,472	3,105	78.0	57.1
1550	置戸町	3,428	3,109	2,827	2,545	2,287	2,051	1,829	74.2	53.4
1552	佐呂間町	5,892	5,490	5,113	4,733	4,368	4,014	3,673	80.3	62.3
1555	遠軽町	22,265	20,904	19,585	18,207	16,823	15,484	14,227	81.8	63.9
1559	湧別町	10,041	9,344	8,688	8,026	7,370	6,750	6,149	79.9	61.2
1560	滝上町	3,028	2,692	2,401	2,131	1,873	1,646	1,435	70.4	47.4
1561	興部町	4,301	4,008	3,748	3,490	3,230	2,980	2,744	81.1	63.8
1562	西興部村	1,135	1,069	1,006	944	883	829	771	83.2	67.9
1563	雄武町	4,939	4,537	4,190	3,846	3,516	3,208	2,906	77.9	58.8
1564	大空町	7,933	7,472	7,039	6,575	6,121	5,675	5,232	82.9	66.0
1571	豊浦町	4,528	4,262	3,882	3,533	3,199	2,899	2,621	78.0	57.9
1575	壮瞥町	3,232	2,928	2,665	2,403	2,161	1,929	1,735	74.4	53.7
1578	白老町	19,376	17,956	16,542	15,061	13,571	12,114	10,748	77.7	55.5
1581	厚真町	4,890	4,568	4,259	3,942	3,630	3,335	3,054	80.6	62.5
1584	洞爺湖町	10,132	9,225	8,420	7,607	6,805	6,048	5,345	75.1	52.8
1585	安平町	8,726	8,288	7,832	7,341	6,855	6,373	5,897	84.1	67.6
1586	むかわ町	9,746	8,927	8,196	7,462	6,742	6,056	5,391	76.6	55.3
1601	日高町	13,615	12,653	11,796	10,907	10,010	9,141	8,300	80.1	61.0
1602	平取町	5,596	5,213	4,790	4,363	3,949	3,563	3,194	78.0	57.1
1604	新冠町	5,775	5,463	5,160	4,841	4,523	4,214	3,898	83.8	67.5
1607	浦河町	14,389	13,268	12,320	11,349	10,378	9,445	8,518	78.9	59.2
1608	様似町	5,114	4,653	4,245	3,844	3,447	3,069	2,710	75.2	53.0
1609	えりも町	5,413	5,075	4,793	4,505	4,223	3,946	3,661	83.2	67.6
1610	新ひだか町	25,419	23,775	22,310	20,759	19,181	17,632	16,134	81.7	63.5
1631	音更町	45,085	46,130	46,339	46,154	45,728	45,130	44,369	102.4	98.4
1632	士幌町	6,416	6,090	5,760	5,411	5,061	4,723	4,375	84.3	68.2
1633	上士幌町	5,080	4,873	4,560	4,221	3,885	3,543	3,222	83.1	63.4
1634	鹿追町	5,702	5,479	5,256	5,011	4,759	4,507	4,246	87.9	74.5
1635	新得町	6,653	6,237	5,814	5,370	4,926	4,492	4,082	80.7	61.4
1636	清水町	9,961	9,484	8,991	8,450	7,892	7,337	6,791	84.8	68.2
1637	芽室町	18,905	19,129	19,045	18,810	18,482	18,100	17,663	99.5	93.4
1638	中札内村	4,006	3,968	3,818	3,659	3,483	3,309	3,129	91.3	78.1
1639	更別村	3,391	3,351	3,252	3,145	3,028	2,910	2,788	92.7	82.2
1641	大樹町	5,977	5,639	5,320	4,986	4,647	4,314	3,990	83.4	66.8
1642	広尾町	7,881	7,430	6,981	6,506	6,029	5,561	5,109	82.6	64.8
1643	幕別町	26,547	26,354	25,768	24,982	24,094	23,110	22,062	94.1	83.1
1644	池田町	7,527	6,957	6,406	5,850	5,300	4,767	4,258	77.7	56.6
1645	豊頃町	3,394	3,067	2,779	2,499	2,233	1,985	1,746	73.6	51.4
1646	本別町	8,275	7,602	6,990	6,387	5,793	5,229	4,703	77.2	56.8
1647	足寄町	7,630	7,065	6,537	5,992	5,460	4,969	4,511	78.5	59.1

結果表1　総人口および指数（平成22年＝100とした場合）　つづき

自治体		総人口（人）							指数	
		2010年	2015年	2020年	2025年	2030年	2035年	2040年	2025年	2040年
1648	陸別町	2,650	2,375	2,139	1,908	1,692	1,491	1,305	72.0	49.2
1649	浦幌町	5,460	4,929	4,466	4,011	3,581	3,190	2,811	73.5	51.5
1661	釧路町	20,526	19,418	18,433	17,327	16,141	14,888	13,558	84.4	66.1
1662	厚岸町	10,630	9,862	9,187	8,485	7,786	7,117	6,467	79.8	60.8
1663	浜中町	6,511	6,077	5,695	5,311	4,935	4,554	4,166	81.6	64.0
1664	標茶町	8,285	7,854	7,322	6,790	6,272	5,782	5,308	82.0	64.1
1665	弟子屈町	8,278	7,650	7,076	6,492	5,905	5,332	4,801	78.4	58.0
1667	鶴居村	2,627	2,556	2,468	2,365	2,255	2,143	2,034	90.0	77.4
1668	白糠町	9,294	8,348	7,558	6,766	6,001	5,276	4,602	72.8	49.5
1691	別海町	15,855	15,272	14,735	14,139	13,508	12,841	12,131	89.2	76.5
1692	中標津町	23,982	23,971	23,768	23,367	22,811	22,159	21,418	97.4	89.3
1693	標津町	5,646	5,272	4,951	4,615	4,261	3,908	3,562	81.7	63.1
1694	羅臼町	5,885	5,503	5,084	4,652	4,227	3,819	3,423	79.0	58.2
2000	青森県	1,373,339	1,305,510	1,236,178	1,161,431	1,085,119	1,008,724	932,028	84.6	67.9
2201	青森市	299,520	285,924	271,847	256,157	239,652	222,712	205,405	85.5	68.6
2202	弘前市	183,473	176,104	167,913	158,965	149,788	140,480	130,978	86.6	71.4
2203	八戸市	237,615	229,177	219,873	209,088	197,421	185,223	172,744	88.0	72.7
2204	黒石市	36,132	33,709	31,462	29,168	26,905	24,662	22,412	80.7	62.0
2205	五所川原市	58,421	54,592	50,903	47,102	43,378	39,808	36,358	80.6	62.2
2206	十和田市	66,110	63,643	60,880	57,759	54,431	51,031	47,545	87.4	71.9
2207	三沢市	41,258	40,115	38,928	37,524	36,052	34,508	32,891	90.9	79.7
2208	むつ市	61,066	58,055	55,074	51,809	48,419	45,014	41,599	84.8	68.1
2209	つがる市	37,243	34,616	32,106	29,565	27,116	24,797	22,549	79.4	60.5
2210	平川市	33,764	31,976	30,157	28,259	26,358	24,495	22,632	83.7	67.0
2301	平内町	12,361	11,335	10,406	9,475	8,565	7,684	6,817	76.7	55.1
2303	今別町	3,217	2,826	2,462	2,122	1,809	1,537	1,296	66.0	40.3
2304	蓬田村	3,271	3,042	2,820	2,595	2,381	2,177	1,970	79.3	60.2
2307	外ヶ浜町	7,089	6,200	5,423	4,679	4,016	3,428	2,906	66.0	41.0
2321	鰺ヶ沢町	11,449	10,382	9,401	8,463	7,576	6,760	5,997	73.9	52.4
2323	深浦町	9,691	8,619	7,657	6,715	5,846	5,053	4,350	69.3	44.9
2343	西目屋村	1,594	1,434	1,285	1,150	1,032	928	824	72.1	51.7
2361	藤崎町	16,021	15,365	14,641	13,872	13,096	12,325	11,549	86.6	72.1
2362	大鰐町	10,978	10,001	9,087	8,181	7,316	6,516	5,765	74.5	52.5
2367	田舎館村	8,153	7,704	7,251	6,782	6,311	5,847	5,385	83.2	66.0
2381	板柳町	15,227	14,155	13,116	12,046	11,005	10,032	9,087	79.1	59.7
2384	鶴田町	14,270	13,372	12,475	11,549	10,649	9,791	8,963	80.9	62.8
2387	中泊町	12,743	11,473	10,334	9,195	8,118	7,118	6,188	72.2	48.6
2401	野辺地町	14,314	13,476	12,608	11,685	10,765	9,860	8,969	81.6	62.7
2402	七戸町	16,759	15,324	14,012	12,693	11,399	10,158	8,993	75.7	53.7
2405	六戸町	10,241	9,838	9,349	8,829	8,306	7,788	7,260	86.2	70.9
2406	横浜町	4,881	4,612	4,333	4,038	3,747	3,474	3,218	82.7	65.9
2408	東北町	19,106	18,113	17,040	15,911	14,799	13,715	12,637	83.3	66.1
2411	六ヶ所村	11,095	10,665	10,271	9,847	9,402	8,955	8,479	88.8	76.4
2412	おいらせ町	24,211	24,206	23,856	23,347	22,735	22,032	21,239	96.4	87.7
2423	大間町	6,340	5,967	5,637	5,287	4,922	4,550	4,171	83.4	65.8
2424	東通村	7,252	6,757	6,283	5,790	5,321	4,866	4,424	79.8	61.0
2425	風間浦村	2,463	2,252	2,065	1,876	1,687	1,512	1,336	76.2	54.2
2426	佐井村	2,422	2,190	1,980	1,780	1,595	1,416	1,252	73.5	51.7
2441	三戸町	11,299	10,396	9,556	8,705	7,892	7,122	6,401	77.0	56.7
2442	五戸町	18,712	17,385	16,101	14,795	13,517	12,280	11,045	79.1	59.0
2443	田子町	6,175	5,606	5,077	4,569	4,093	3,660	3,259	74.0	52.8
2445	南部町	19,853	18,345	16,931	15,507	14,153	12,873	11,639	78.1	58.6
2446	階上町	14,699	13,971	13,241	12,461	11,675	10,869	10,018	84.8	68.2
2450	新郷村	2,851	2,588	2,337	2,091	1,871	1,668	1,478	73.3	51.8
3000	岩手県	1,330,147	1,266,388	1,206,441	1,139,825	1,072,339	1,005,329	938,104	85.7	70.5
3201	盛岡市	298,348	294,998	287,606	278,398	268,023	256,599	243,930	93.3	81.8
3202	宮古市	59,430	54,869	51,076	47,148	43,240	39,474	35,903	79.3	60.4
3203	大船渡市	40,737	37,669	35,184	32,576	29,963	27,411	24,969	80.0	61.3
3205	花巻市	101,438	96,999	92,225	87,082	81,872	76,713	71,618	85.8	70.6

結果表1　総人口および指数（平成22年＝100とした場合）　つづき

自治体		総人口（人）							指数	
		2010年	2015年	2020年	2025年	2030年	2035年	2040年	2025年	2040年
3206	北上市	93,138	92,357	89,746	86,786	83,593	80,239	76,729	93.2	82.4
3207	久慈市	36,872	34,741	32,714	30,601	28,496	26,429	24,391	83.0	66.2
3208	遠野市	29,331	27,519	25,383	23,291	21,310	19,485	17,786	79.4	60.6
3209	一関市	127,642	120,912	112,705	104,566	96,789	89,408	82,277	81.9	64.5
3210	陸前高田市	23,300	19,222	18,793	17,316	15,839	14,415	13,088	74.3	56.2
3211	釜石市	39,574	35,269	32,341	29,378	26,548	23,909	21,503	74.2	54.3
3213	二戸市	29,702	27,843	26,006	24,138	22,302	20,539	18,820	81.3	63.4
3214	八幡平市	28,680	26,487	24,402	22,302	20,251	18,329	16,465	77.8	57.4
3215	奥州市	124,746	118,594	112,286	105,642	99,012	92,590	86,231	84.7	69.1
3301	雫石町	18,033	17,011	15,867	14,679	13,515	12,380	11,254	81.4	62.4
3302	葛巻町	7,304	6,586	5,915	5,276	4,679	4,136	3,631	72.2	49.7
3303	岩手町	14,984	13,811	12,715	11,620	10,564	9,563	8,604	77.5	57.4
3305	滝沢村	53,857	54,539	54,598	54,229	53,453	52,291	50,730	100.7	94.2
3321	紫波町	33,288	32,435	31,377	30,138	28,796	27,393	25,902	90.5	77.8
3322	矢巾町	27,205	26,522	25,780	24,881	23,880	22,762	21,508	91.5	79.1
3366	西和賀町	6,602	5,952	5,285	4,661	4,108	3,613	3,183	70.6	48.2
3381	金ケ崎町	16,325	16,041	15,623	15,149	14,653	14,159	13,645	92.8	83.6
3402	平泉町	8,345	7,828	7,319	6,802	6,303	5,822	5,333	81.5	63.9
3441	住田町	6,190	5,575	5,024	4,505	4,026	3,605	3,211	72.8	51.9
3461	大槌町	15,276	11,898	11,715	10,762	9,786	8,821	7,886	70.5	51.6
3482	山田町	18,617	15,404	14,953	13,712	12,470	11,267	10,139	73.7	54.5
3483	岩泉町	10,804	9,808	8,764	7,756	6,842	6,033	5,297	71.8	49.0
3484	田野畑村	3,843	3,468	3,174	2,891	2,614	2,345	2,086	75.2	54.3
3485	普代村	3,088	2,848	2,630	2,396	2,176	1,966	1,760	77.6	57.0
3501	軽米町	10,209	9,457	8,674	7,919	7,200	6,543	5,930	77.6	58.1
3503	野田村	4,632	4,109	3,935	3,587	3,259	2,957	2,656	77.4	57.3
3506	九戸村	6,507	6,038	5,578	5,113	4,663	4,249	3,863	78.6	59.4
3507	洋野町	17,913	16,541	15,248	13,926	12,638	11,426	10,272	77.7	57.3
3524	一戸町	14,187	13,038	11,800	10,599	9,476	8,458	7,504	74.7	52.9
4000	宮城県	2,348,165	2,305,578	2,269,042	2,210,121	2,140,710	2,061,971	1,972,577	94.1	84.0
4100	仙台市	1,045,986	1,060,592	1,062,461	1,055,653	1,040,953	1,018,708	988,598	100.9	94.5
4101	青葉区	291,436	297,926	300,973	302,240	301,188	297,814	291,590	103.7	100.1
4102	宮城野区	190,473	195,901	198,528	199,500	199,102	197,316	194,151	104.7	101.9
4103	若林区	132,306	133,568	133,321	131,931	129,605	126,413	122,319	99.7	92.5
4104	太白区	220,588	220,405	217,815	213,306	207,344	200,129	191,680	96.7	86.9
4105	泉区	211,183	212,792	211,824	208,676	203,714	197,036	188,858	98.8	89.4
4202	石巻市	160,826	149,498	142,248	134,260	125,906	117,469	109,021	83.5	67.8
4203	塩竈市	56,490	53,474	50,441	47,106	43,640	40,167	36,704	83.4	65.0
4205	気仙沼市	73,489	65,804	62,561	57,495	52,394	47,435	42,656	78.2	58.0
4206	白石市	37,422	35,372	33,377	31,307	29,219	27,115	24,965	83.7	66.7
4207	名取市	73,134	75,360	76,863	77,794	78,203	78,124	77,561	106.4	106.1
4208	角田市	31,336	29,906	28,209	26,459	24,715	22,969	21,165	84.4	67.5
4209	多賀城市	63,060	62,803	62,246	61,179	59,721	57,922	55,841	97.0	88.6
4211	岩沼市	44,187	43,915	43,530	42,817	41,826	40,617	39,177	96.9	88.7
4212	登米市	83,969	79,903	74,374	69,154	64,266	59,549	54,775	82.4	65.2
4213	栗原市	74,932	69,442	64,171	58,935	54,002	49,369	44,794	78.7	59.8
4214	東松島市	42,903	39,265	39,967	38,696	37,225	35,599	33,865	90.2	78.9
4215	大崎市	135,147	132,280	126,866	121,122	115,333	109,407	103,150	89.6	76.3
4301	蔵王町	12,882	12,304	11,671	11,019	10,383	9,744	9,061	85.5	70.3
4302	七ヶ宿町	1,694	1,516	1,335	1,190	1,063	962	873	70.2	51.5
4321	大河原町	23,530	23,464	23,203	22,774	22,235	21,594	20,841	96.8	88.6
4322	村田町	11,995	11,299	10,630	9,950	9,279	8,605	7,883	83.0	65.7
4323	柴田町	39,341	38,347	37,438	36,333	35,000	33,494	31,773	92.4	80.8
4324	川崎町	9,978	9,469	8,944	8,432	7,914	7,379	6,808	84.5	68.2
4341	丸森町	15,501	14,316	13,210	12,142	11,138	10,207	9,283	78.3	59.9
4361	亘理町	34,845	32,493	32,961	31,730	30,329	28,782	27,095	91.1	77.8
4362	山元町	16,704	13,004	14,149	13,135	12,082	11,024	9,952	78.6	59.6
4401	松島町	15,085	14,225	13,199	12,140	11,067	10,037	9,034	80.5	59.9
4404	七ヶ浜町	20,416	18,759	18,809	17,935	16,946	15,887	14,793	87.8	72.5

結果表1　総人口および指数（平成22年＝100とした場合）　つづき

自治体		総人口（人）							指数	
		2010年	2015年	2020年	2025年	2030年	2035年	2040年	2025年	2040年
4406	利府町	33,994	35,388	36,103	36,502	36,638	36,515	36,123	107.4	106.3
4421	大和町	24,894	24,861	24,614	24,251	23,832	23,331	22,707	97.4	91.2
4422	大郷町	8,927	8,438	7,968	7,489	7,017	6,541	6,035	83.9	67.6
4423	富谷町	47,042	50,736	53,169	55,087	56,580	57,714	58,522	117.1	124.4
4424	大衡村	5,334	5,172	4,947	4,698	4,443	4,180	3,899	88.1	73.1
4444	色麻町	7,431	7,009	6,611	6,236	5,877	5,514	5,135	83.9	69.1
4445	加美町	25,527	23,831	22,251	20,667	19,137	17,671	16,199	81.0	63.5
4501	涌谷町	17,494	16,480	15,493	14,457	13,431	12,414	11,376	82.6	65.0
4505	美里町	25,190	23,948	22,520	21,048	19,580	18,134	16,661	83.6	66.1
4581	女川町	10,051	7,469	8,055	7,516	6,951	6,400	5,865	74.8	58.4
4606	南三陸町	17,429	15,436	14,448	13,413	12,385	11,392	10,387	77.0	59.6
5000	秋田県	1,085,997	1,023,051	959,272	893,224	827,462	763,356	699,814	82.2	64.4
5201	秋田市	323,600	312,560	299,969	285,462	269,696	253,073	235,500	88.2	72.8
5202	能代市	59,084	54,916	50,754	46,519	42,378	38,455	34,739	78.7	58.8
5203	横手市	98,367	92,477	86,464	80,422	74,587	69,004	63,466	81.8	64.5
5204	大館市	78,946	74,498	69,816	64,961	60,153	55,587	51,183	82.3	64.8
5206	男鹿市	32,294	29,284	26,572	23,857	21,229	18,727	16,328	73.9	50.6
5207	湯沢市	50,849	46,534	42,541	38,674	35,047	31,646	28,396	76.1	55.8
5209	鹿角市	34,473	32,031	29,708	27,401	25,168	23,082	21,140	79.5	61.3
5210	由利本荘市	85,229	80,582	75,837	70,930	66,037	61,247	56,462	83.2	66.2
5211	潟上市	34,442	32,944	31,292	29,453	27,521	25,557	23,548	85.5	68.4
5212	大仙市	88,301	82,641	76,957	71,226	65,692	60,478	55,357	80.7	62.7
5213	北秋田市	36,387	32,939	29,765	26,686	23,767	21,095	18,630	73.3	51.2
5214	にかほ市	27,544	26,005	24,441	22,828	21,201	19,592	18,008	82.9	65.4
5215	仙北市	29,568	27,293	25,091	22,869	20,707	18,682	16,743	77.3	56.6
5303	小坂町	6,054	5,437	4,894	4,354	3,858	3,409	3,014	71.9	49.8
5327	上小阿仁村	2,727	2,423	2,133	1,869	1,628	1,425	1,246	68.5	45.7
5346	藤里町	3,848	3,527	3,122	2,745	2,402	2,096	1,820	71.3	47.3
5348	三種町	18,876	17,238	15,680	14,139	12,678	11,309	10,006	74.9	53.0
5349	八峰町	8,220	7,454	6,735	6,025	5,371	4,760	4,179	73.3	50.8
5361	五城目町	10,516	9,435	8,452	7,493	6,590	5,760	4,991	71.3	47.5
5363	八郎潟町	6,623	6,218	5,787	5,350	4,916	4,487	4,069	80.8	61.4
5366	井川町	5,493	5,142	4,793	4,432	4,076	3,726	3,389	80.7	61.7
5368	大潟村	3,218	3,219	3,175	3,104	3,031	2,963	2,895	96.5	90.0
5434	美郷町	21,674	20,208	18,755	17,320	15,950	14,653	13,363	79.9	61.7
5463	羽後町	16,792	15,385	14,090	12,857	11,719	10,659	9,623	76.6	57.3
5464	東成瀬村	2,872	2,661	2,449	2,248	2,060	1,884	1,719	78.3	59.9
6000	山形県	1,168,924	1,116,236	1,062,188	1,005,850	949,292	892,934	835,554	86.0	71.5
6201	山形市	254,244	250,118	244,076	236,691	228,357	219,265	209,380	93.1	82.4
6202	米沢市	89,401	85,444	81,618	77,587	73,478	69,404	65,281	86.8	73.0
6203	鶴岡市	136,623	129,806	122,805	115,539	108,296	101,175	94,090	84.6	68.9
6204	酒田市	111,151	104,341	97,751	90,988	84,268	77,677	71,170	81.9	64.0
6205	新庄市	38,850	36,877	34,964	32,970	30,975	29,003	27,020	84.9	69.5
6206	寒河江市	42,373	40,858	39,219	37,462	35,675	33,865	31,946	88.4	75.4
6207	上山市	33,836	31,583	29,380	27,177	25,027	22,923	20,846	80.3	61.6
6208	村山市	26,811	25,273	23,676	22,080	20,591	19,164	17,717	82.4	66.1
6209	長井市	29,473	27,755	26,064	24,396	22,786	21,251	19,728	82.8	66.9
6210	天童市	62,214	60,242	58,070	55,621	52,959	50,120	47,095	89.4	75.7
6211	東根市	46,414	46,265	45,653	44,858	43,998	43,077	42,031	96.6	90.6
6212	尾花沢市	18,955	17,382	15,958	14,554	13,240	12,022	10,827	76.8	57.1
6213	南陽市	33,658	31,937	30,248	28,512	26,797	25,108	23,412	84.7	69.6
6301	山辺町	15,139	14,770	14,313	13,800	13,277	12,739	12,167	91.2	80.4
6302	中山町	12,015	11,442	10,853	10,257	9,650	9,030	8,377	85.4	69.7
6321	河北町	19,959	19,064	18,110	17,134	16,146	15,162	14,140	85.8	70.8
6322	西川町	6,270	5,698	5,183	4,696	4,243	3,831	3,439	74.9	54.8
6323	朝日町	7,856	7,185	6,569	5,980	5,433	4,928	4,444	76.1	56.6
6324	大江町	9,227	8,576	7,975	7,399	6,846	6,326	5,806	80.2	62.9
6341	大石田町	8,160	7,504	6,897	6,313	5,773	5,246	4,722	77.4	57.9
6361	金山町	6,365	5,881	5,437	5,017	4,613	4,221	3,836	78.8	60.3

結果表1　総人口および指数（平成22年＝100とした場合）　つづき

自治体		総人口（人）							指数	
		2010年	2015年	2020年	2025年	2030年	2035年	2040年	2025年	2040年
6362	最上町	9,847	9,030	8,304	7,603	6,943	6,313	5,690	77.2	57.8
6363	舟形町	6,164	5,698	5,251	4,817	4,437	4,073	3,699	78.1	60.0
6364	真室川町	9,165	8,296	7,546	6,843	6,188	5,576	4,986	74.7	54.4
6365	大蔵村	3,762	3,422	3,084	2,771	2,489	2,223	1,972	73.7	52.4
6366	鮭川村	4,862	4,384	3,973	3,588	3,231	2,892	2,558	73.8	52.6
6367	戸沢村	5,304	4,793	4,347	3,927	3,534	3,167	2,811	74.0	53.0
6381	高畠町	25,025	23,897	22,772	21,621	20,465	19,317	18,140	86.4	72.5
6382	川西町	17,313	15,920	14,639	13,406	12,264	11,176	10,105	77.4	58.4
6401	小国町	8,862	8,097	7,423	6,783	6,183	5,634	5,117	76.5	57.7
6402	白鷹町	15,314	14,270	13,288	12,336	11,449	10,613	9,767	80.6	63.8
6403	飯豊町	7,943	7,304	6,745	6,228	5,746	5,297	4,855	78.4	61.1
6426	三川町	7,731	7,392	7,004	6,608	6,231	5,878	5,513	85.5	71.3
6428	庄内町	23,158	21,586	20,087	18,591	17,159	15,791	14,471	80.3	62.5
6461	遊佐町	15,480	14,146	12,906	11,697	10,545	9,447	8,396	75.6	54.2
7000	福島県	2,029,064	1,912,609	1,873,538	1,780,166	1,684,358	1,586,584	1,485,158	87.7	73.2
8000	茨城県	2,969,770	2,921,890	2,852,547	2,764,115	2,661,094	2,546,159	2,422,744	93.1	81.6
8201	水戸市	268,750	270,503	268,554	264,535	259,022	252,228	244,344	98.4	90.9
8202	日立市	193,129	186,663	179,524	170,863	161,155	151,048	141,142	88.5	73.1
8203	土浦市	143,839	141,984	138,909	134,714	129,643	123,908	117,737	93.7	81.9
8204	古河市	142,995	139,423	135,202	129,911	123,790	117,019	109,863	90.9	76.8
8205	石岡市	79,687	76,988	73,887	70,372	66,591	62,620	58,471	88.3	73.4
8207	結城市	52,494	51,695	50,491	48,982	47,209	45,215	43,084	93.3	82.1
8208	龍ケ崎市	80,334	80,403	79,558	77,939	75,684	72,845	69,589	97.0	86.6
8210	下妻市	44,987	43,375	41,781	40,027	38,153	36,145	33,990	89.0	75.6
8211	常総市	65,320	63,579	61,606	59,333	56,839	54,123	51,219	90.8	78.4
8212	常陸太田市	56,250	52,644	49,104	45,547	42,076	38,629	35,126	81.0	62.4
8214	高萩市	31,017	29,200	27,494	25,696	23,836	21,924	20,032	82.8	64.6
8215	北茨城市	47,026	44,408	41,915	39,333	36,696	34,009	31,279	83.6	66.5
8216	笠間市	79,409	76,794	73,890	70,585	66,984	63,100	58,989	88.9	74.3
8217	取手市	109,651	107,007	103,530	98,932	93,372	87,188	81,000	90.2	73.9
8219	牛久市	81,684	84,065	84,848	84,709	83,743	82,114	80,127	103.7	98.1
8220	つくば市	214,590	223,804	229,221	233,059	235,501	236,397	235,590	108.6	109.8
8221	ひたちなか市	157,060	158,088	157,213	154,902	151,524	147,406	142,864	98.6	91.0
8222	鹿嶋市	66,093	66,121	65,128	63,446	61,200	58,575	55,812	96.0	84.4
8223	潮来市	30,534	29,312	28,044	26,615	25,084	23,486	21,843	87.2	71.5
8224	守谷市	62,482	64,405	65,428	65,788	65,504	64,654	63,392	105.3	101.5
8225	常陸大宮市	45,178	42,487	39,812	37,145	34,578	32,024	29,424	82.2	65.1
8226	那珂市	54,240	53,142	51,578	49,669	47,522	45,142	42,625	91.6	78.6
8227	筑西市	108,527	103,976	99,424	94,447	89,120	83,470	77,545	87.0	71.5
8228	坂東市	56,114	54,148	52,117	49,858	47,410	44,761	41,961	88.9	74.8
8229	稲敷市	46,895	43,967	41,148	38,241	35,295	32,326	29,298	81.5	62.5
8230	かすみがうら市	43,553	42,191	40,732	39,065	37,225	35,210	33,095	89.7	76.0
8231	桜川市	45,673	42,985	40,467	37,890	35,347	32,786	30,153	83.0	66.0
8232	神栖市	94,795	95,800	95,741	94,896	93,448	91,460	89,007	100.1	93.9
8233	行方市	37,611	35,106	32,737	30,404	28,161	25,976	23,748	80.8	63.1
8234	鉾田市	50,156	48,547	46,645	44,557	42,357	40,066	37,639	88.8	75.0
8235	つくばみらい市	44,461	43,884	43,002	41,769	40,180	38,360	36,446	93.9	82.0
8236	小美玉市	52,279	50,946	49,483	47,758	45,818	43,726	41,468	91.4	79.3
8302	茨城町	34,513	33,683	32,588	31,348	29,993	28,540	26,975	90.8	78.2
8309	大洗町	18,328	17,379	16,449	15,467	14,476	13,485	12,485	84.4	68.1
8310	城里町	21,491	20,244	18,981	17,686	16,423	15,154	13,856	82.3	64.5
8341	東海村	37,438	38,582	39,066	39,187	39,044	38,767	38,460	104.7	102.7
8364	大子町	20,073	18,141	16,344	14,669	13,131	11,710	10,327	73.1	51.4
8442	美浦村	17,299	16,507	15,743	14,874	13,957	13,006	12,036	86.0	69.6
8443	阿見町	47,940	47,447	46,588	45,356	43,795	41,965	39,946	94.6	83.3
8447	河内町	10,172	9,404	8,684	7,958	7,244	6,560	5,882	78.2	57.8
8521	八千代町	23,106	22,311	21,474	20,601	19,690	18,715	17,637	89.2	76.3
8542	五霞町	9,410	8,945	8,513	8,057	7,558	7,028	6,453	85.6	68.6
8546	境町	25,714	24,784	23,855	22,835	21,747	20,581	19,330	88.8	75.2

結果表1　総人口および指数（平成22年＝100とした場合）　つづき

自治体		総人口（人）							指数	
		2010年	2015年	2020年	2025年	2030年	2035年	2040年	2025年	2040年
8564	利根町	17,473	16,823	16,049	15,090	13,969	12,708	11,455	86.4	65.6
9000	栃木県	2,007,683	1,973,738	1,926,237	1,867,192	1,799,782	1,724,935	1,643,368	93.0	81.9
9201	宇都宮市	511,739	513,975	510,529	503,047	492,486	479,329	464,117	98.3	90.7
9202	足利市	154,530	148,041	141,198	133,522	125,365	116,954	108,593	86.4	70.3
9203	栃木市	145,783	140,483	134,710	128,270	121,373	114,141	106,646	88.0	73.2
9204	佐野市	121,249	117,054	112,418	107,271	101,830	96,135	90,228	88.5	74.4
9205	鹿沼市	102,348	99,602	96,375	92,706	88,728	84,463	79,848	90.6	78.0
9206	日光市	90,066	85,496	80,827	75,869	70,760	65,605	60,451	84.2	67.1
9208	小山市	164,454	165,834	165,161	163,241	160,307	156,430	151,725	99.3	92.3
9209	真岡市	82,289	81,078	79,554	77,619	75,398	72,862	69,960	94.3	85.0
9210	大田原市	77,729	75,901	73,749	71,311	68,643	65,719	62,377	91.7	80.2
9211	矢板市	35,343	34,576	33,569	32,387	31,056	29,577	27,955	91.6	79.1
9213	那須塩原市	117,812	118,583	117,911	116,338	114,030	111,064	107,484	98.7	91.2
9214	さくら市	44,768	44,889	44,529	43,883	43,008	41,948	40,722	98.0	91.0
9215	那須烏山市	29,206	27,391	25,617	23,839	22,098	20,363	18,566	81.6	63.6
9216	下野市	59,483	59,045	58,147	56,869	55,309	53,464	51,287	95.6	86.2
9301	上三川町	31,621	31,456	31,124	30,561	29,865	28,997	27,946	96.6	88.4
9342	益子町	24,348	23,496	22,607	21,643	20,587	19,434	18,166	88.9	74.6
9343	茂木町	15,018	13,739	12,594	11,499	10,476	9,506	8,532	76.6	56.8
9344	市貝町	12,094	11,727	11,333	10,921	10,492	10,020	9,483	90.3	78.4
9345	芳賀町	16,030	15,559	15,012	14,410	13,767	13,085	12,351	89.9	77.0
9361	壬生町	39,605	38,704	37,611	36,250	34,654	32,865	30,955	91.5	78.2
9364	野木町	25,720	25,257	24,611	23,768	22,744	21,526	20,179	92.4	78.5
9367	岩舟町	18,241	17,364	16,476	15,542	14,564	13,555	12,523	85.2	68.7
9384	塩谷町	12,560	11,658	10,836	10,008	9,190	8,380	7,553	79.7	60.1
9386	高根沢町	30,436	29,659	28,868	27,957	26,997	25,933	24,754	91.9	81.3
9407	那須町	26,765	26,068	25,027	23,851	22,612	21,287	19,850	89.1	74.2
9411	那珂川町	18,446	17,103	15,844	14,610	13,443	12,293	11,117	79.2	60.3
10000	群馬県	2,008,068	1,971,225	1,920,494	1,857,908	1,787,483	1,710,958	1,629,974	92.5	81.2
10201	前橋市	340,291	335,577	327,851	317,897	306,473	293,797	280,179	93.4	82.3
10202	高崎市	371,302	371,797	367,869	361,170	352,569	342,413	331,094	97.3	89.2
10203	桐生市	121,704	114,861	108,001	100,593	93,002	85,494	78,242	82.7	64.3
10204	伊勢崎市	207,221	208,547	207,609	205,287	201,970	197,838	192,986	99.1	93.1
10205	太田市	216,465	216,403	214,459	210,830	205,989	200,246	194,005	97.4	89.6
10206	沼田市	51,265	48,970	46,556	43,994	41,425	38,822	36,207	85.8	70.6
10207	館林市	78,608	76,697	74,384	71,557	68,356	64,892	61,330	91.0	78.0
10208	渋川市	83,330	79,081	74,820	70,272	65,523	60,655	55,705	84.3	66.8
10209	藤岡市	67,975	66,118	63,893	61,247	58,311	55,149	51,826	90.1	76.2
10210	富岡市	52,070	50,236	48,208	45,940	43,540	41,040	38,431	88.2	73.8
10211	安中市	61,077	58,491	55,674	52,613	49,419	46,145	42,770	86.1	70.0
10212	みどり市	51,899	51,037	49,846	48,332	46,589	44,668	42,631	93.1	82.1
10344	榛東村	14,370	14,408	14,293	14,076	13,779	13,406	12,952	98.0	90.1
10345	吉岡町	19,801	20,905	21,546	22,037	22,392	22,633	22,768	111.3	115.0
10366	上野村	1,306	1,238	1,130	1,026	939	869	804	78.6	61.6
10367	神流町	2,352	2,003	1,693	1,414	1,169	956	780	60.1	33.2
10382	下仁田町	8,911	7,852	6,909	6,036	5,239	4,518	3,847	67.7	43.2
10383	南牧村	2,423	2,031	1,679	1,358	1,091	879	702	56.0	29.0
10384	甘楽町	13,618	12,906	12,210	11,481	10,736	9,958	9,144	84.3	67.1
10421	中之条町	18,216	17,052	15,879	14,688	13,541	12,439	11,350	80.6	62.3
10424	長野原町	6,017	5,539	5,131	4,722	4,318	3,926	3,547	78.5	58.9
10425	嬬恋村	10,183	9,554	8,952	8,316	7,682	7,058	6,418	81.7	63.0
10426	草津町	7,160	6,694	6,240	5,761	5,270	4,786	4,319	80.5	60.3
10428	高山村	3,911	3,687	3,459	3,224	2,997	2,790	2,587	82.4	66.1
10429	東吾妻町	15,622	14,465	13,395	12,357	11,344	10,353	9,360	79.1	59.9
10443	片品村	4,904	4,430	4,031	3,649	3,279	2,940	2,599	74.4	53.0
10444	川場村	3,898	3,772	3,601	3,450	3,308	3,167	3,023	88.5	77.6
10448	昭和村	7,620	7,365	7,106	6,851	6,589	6,318	6,009	89.9	78.9
10449	みなかみ町	21,345	19,557	17,937	16,358	14,852	13,405	11,987	76.6	56.2
10464	玉村町	37,536	36,876	36,032	34,921	33,592	32,011	30,163	93.0	80.4

結果表1　総人口および指数（平成22年＝100とした場合）　つづき

自治体	総人口（人）							指数	
	2010年	2015年	2020年	2025年	2030年	2035年	2040年	2025年	2040年
10521　板倉町	15,706	15,313	14,814	14,260	13,651	12,966	12,216	90.8	77.8
10522　明和町	11,209	10,984	10,697	10,353	9,962	9,500	9,003	92.4	80.3
10523　千代田町	11,473	11,179	10,847	10,454	10,026	9,563	9,057	91.1	78.9
10524　大泉町	40,257	39,204	38,142	36,794	35,177	33,344	31,388	91.4	78.0
10525　邑楽町	27,023	26,396	25,601	24,590	23,384	22,014	20,545	91.0	76.0
11000　埼玉県	7,194,556	7,206,014	7,132,876	6,991,046	6,795,904	6,562,019	6,304,607	97.2	87.6
11100　さいたま市	1,222,434	1,245,165	1,248,818	1,240,702	1,223,414	1,198,798	1,168,491	101.5	95.6
11201　川越市	342,670	345,972	344,504	339,491	331,666	321,838	310,940	99.1	90.7
11202　熊谷市	203,180	199,180	193,812	186,960	178,934	170,006	160,453	92.0	79.0
11203　川口市	561,506	571,613	572,928	568,640	560,448	549,589	536,902	101.3	95.6
11206　行田市	85,786	82,395	78,906	74,896	70,479	65,770	60,879	87.3	71.0
11207　秩父市	66,955	63,105	59,445	55,625	51,856	48,163	44,535	83.1	66.5
11208　所沢市	341,924	344,022	342,018	336,671	328,645	318,576	307,238	98.5	89.9
11209　飯能市	83,549	81,682	79,214	76,165	72,595	68,626	64,389	91.2	77.1
11210　加須市	115,002	112,904	109,995	106,351	102,067	97,120	91,515	92.5	79.6
11211　本庄市	81,889	80,422	78,215	75,459	72,329	68,894	65,186	92.1	79.6
11212　東松山市	90,099	88,159	85,733	82,633	78,948	74,753	70,258	91.7	78.0
11214　春日部市	237,171	233,459	227,678	219,290	208,806	196,988	184,796	92.5	77.9
11215　狭山市	155,727	152,908	149,038	143,629	136,954	129,382	121,481	92.2	78.0
11216　羽生市	56,204	54,911	53,285	51,313	49,082	46,640	44,039	91.3	78.4
11217　鴻巣市	119,639	118,191	115,686	112,119	107,633	102,406	96,708	93.7	80.8
11218　深谷市	144,618	141,303	137,333	132,405	126,719	120,355	113,516	91.6	78.5
11219　上尾市	223,926	224,299	221,963	217,124	210,430	202,589	194,299	97.0	86.8
11221　草加市	243,855	246,973	246,628	243,443	238,079	231,396	224,004	99.8	91.9
11222　越谷市	326,313	330,664	330,130	325,862	318,720	309,701	299,760	99.9	91.9
11223　蕨市	71,502	71,606	69,372	66,653	63,648	60,404	56,993	93.2	79.7
11224　戸田市	123,079	127,042	129,222	130,317	130,630	130,232	129,053	105.9	104.9
11225　入間市	149,872	149,238	147,003	143,217	138,174	132,182	125,620	95.6	83.8
11227　朝霞市	129,691	132,388	133,447	133,286	132,291	130,640	128,399	102.8	99.0
11228　志木市	69,611	70,612	70,584	69,777	68,354	66,536	64,492	100.2	92.6
11229　和光市	80,745	83,373	84,866	85,638	85,908	85,686	84,922	106.1	105.2
11230　新座市	158,777	161,585	161,945	160,596	157,970	154,550	150,719	101.1	94.9
11231　桶川市	74,711	74,569	73,472	71,578	69,066	66,201	63,182	95.8	84.6
11232　久喜市	154,310	151,997	148,403	143,312	136,914	129,454	121,383	92.9	78.7
11233　北本市	68,888	67,257	65,201	62,367	58,916	55,067	51,083	90.5	74.2
11234　八潮市	82,977	82,778	81,746	79,705	76,888	73,654	70,342	96.1	84.8
11235　富士見市	106,736	107,205	106,444	104,534	101,769	98,453	94,892	97.9	88.9
11237　三郷市	131,415	128,171	124,390	119,205	112,849	105,709	98,271	90.7	74.8
11238　蓮田市	63,309	62,341	60,756	58,519	55,801	52,761	49,638	92.4	78.4
11239　坂戸市	101,700	102,869	102,565	101,131	98,658	95,389	91,764	99.4	90.2
11240　幸手市	54,012	51,722	49,333	46,454	43,152	39,546	35,935	86.0	66.5
11241　鶴ヶ島市	69,990	69,757	69,030	67,568	65,403	62,685	59,631	96.5	85.2
11242　日高市	57,473	56,924	55,849	54,139	51,877	49,252	46,483	94.2	80.9
11243　吉川市	65,298	68,669	70,585	71,732	72,269	72,351	72,144	109.9	110.5
11245　ふじみ野市	105,695	107,336	107,240	105,904	103,705	101,062	98,242	100.2	92.9
11246　白岡市	50,272	50,795	50,510	49,690	48,458	46,893	45,138	98.8	89.8
11301　伊奈町	42,494	44,781	46,188	47,068	47,563	47,772	47,871	110.8	112.7
11324　三芳町	38,706	39,418	39,496	39,098	38,363	37,452	36,514	101.0	94.3
11326　毛呂山町	39,054	38,483	37,542	36,275	34,735	33,032	31,238	92.9	80.0
11327　越生町	12,537	11,776	11,070	10,301	9,505	8,684	7,873	82.2	62.8
11341　滑川町	17,323	18,340	18,927	19,366	19,672	19,860	19,943	111.8	115.1
11342　嵐山町	18,887	18,209	17,465	16,579	15,554	14,427	13,253	87.8	70.2
11343　小川町	32,913	30,540	28,361	26,107	23,788	21,390	18,914	79.3	57.5
11346　川島町	22,147	21,257	20,329	19,283	18,105	16,823	15,465	87.1	69.8
11347　吉見町	21,079	19,887	18,715	17,438	16,110	14,715	13,247	82.7	62.8
11348　鳩山町	15,305	14,665	13,934	13,069	12,094	11,036	9,949	85.4	65.0
11349　ときがわ町	12,418	11,548	10,729	9,900	9,058	8,207	7,320	79.7	58.9
11361　横瀬町	9,039	8,413	7,847	7,269	6,690	6,121	5,568	80.4	61.6
11362　皆野町	10,888	10,182	9,525	8,856	8,200	7,541	6,893	81.3	63.3

結果表1　総人口および指数（平成22年＝100とした場合）　つづき

自治体	総人口（人）							指数	
	2010年	2015年	2020年	2025年	2030年	2035年	2040年	2025年	2040年
11363　長瀞町	7,908	7,421	6,929	6,411	5,893	5,378	4,875	81.1	61.6
11365　小鹿野町	13,436	12,497	11,623	10,766	9,924	9,117	8,320	80.1	61.9
11369　東秩父村	3,348	2,998	2,680	2,393	2,128	1,868	1,622	71.5	48.4
11381　美里町	11,605	11,096	10,564	10,005	9,419	8,815	8,172	86.2	70.4
11383　神川町	14,470	13,889	13,308	12,683	12,022	11,311	10,542	87.7	72.9
11385　上里町	30,998	30,707	30,223	29,523	28,656	27,634	26,442	95.2	85.3
11408　寄居町	35,774	34,252	32,662	30,887	28,974	26,958	24,862	86.3	69.5
11442　宮代町	33,641	32,539	31,291	29,723	27,890	25,898	23,921	88.4	71.1
11464　杉戸町	46,923	46,529	45,617	44,203	42,368	40,213	37,936	94.2	80.8
11465　松伏町	31,153	31,026	30,559	29,743	28,689	27,470	26,152	95.5	83.9
12000　千葉県	6,216,289	6,192,487	6,122,485	5,987,027	5,806,411	5,592,087	5,358,191	96.3	86.2
12100　千葉市	961,749	975,928	979,977	966,503	944,742	917,175	886,472	100.5	92.2
12101　　中央区	199,364	205,401	210,326	210,706	209,834	207,963	205,312	105.7	103.0
12102　　花見川区	180,949	178,090	173,250	166,347	157,971	148,577	138,717	91.9	76.7
12103　　稲毛区	157,768	159,197	162,225	159,867	156,201	151,683	146,833	101.3	93.1
12104　　若葉区	151,585	151,975	149,377	144,777	138,655	131,648	124,356	95.5	82.0
12105　　緑区	121,921	127,820	130,882	132,629	133,407	133,333	132,560	108.8	108.7
12106　　美浜区	150,162	153,445	153,917	152,177	148,674	143,971	138,694	101.3	92.4
12202　銚子市	70,210	64,855	59,861	54,784	49,817	45,030	40,363	78.0	57.5
12203　市川市	473,919	469,850	462,245	450,280	434,930	416,650	396,403	95.0	83.6
12204　船橋市	609,040	616,475	615,404	607,763	595,165	579,216	561,549	99.8	92.2
12205　館山市	49,290	47,437	45,211	42,757	40,190	37,579	34,992	86.7	71.0
12206　木更津市	129,312	127,425	124,433	120,268	115,249	109,663	103,874	93.0	80.3
12207　松戸市	484,457	485,618	480,131	468,970	453,365	434,569	414,287	96.8	85.5
12208　野田市	155,491	156,528	155,327	152,493	148,270	143,088	137,448	98.1	88.4
12210　茂原市	93,015	91,426	88,879	85,539	81,605	77,225	72,519	92.0	78.0
12211　成田市	128,933	133,416	135,673	136,979	137,408	136,898	135,413	106.2	105.0
12212　佐倉市	172,183	170,711	167,302	161,972	154,985	146,807	138,162	94.1	80.2
12213　東金市	61,751	60,342	58,494	56,256	53,713	50,862	47,656	91.1	77.2
12215　旭市	69,058	66,568	63,938	61,066	58,056	54,903	51,540	88.4	74.6
12216　習志野市	164,530	167,331	167,702	166,376	163,813	160,378	156,363	101.1	95.0
12217　柏市	404,012	409,165	416,840	416,953	413,590	407,330	399,131	103.2	98.8
12218　勝浦市	20,788	19,468	18,162	16,873	15,676	14,492	13,339	81.2	64.2
12219　市原市	280,416	276,863	270,769	261,985	251,121	238,557	225,108	93.4	80.3
12220　流山市	163,984	164,829	163,800	161,018	156,699	151,219	145,255	98.2	88.6
12221　八千代市	189,781	194,932	196,798	196,564	194,892	192,306	189,253	103.6	99.7
12222　我孫子市	134,017	130,105	127,102	122,408	116,509	109,853	103,121	91.3	76.9
12223　鴨川市	35,766	34,526	33,015	31,423	29,824	28,239	26,649	87.9	74.5
12224　鎌ケ谷市	107,853	110,504	111,105	110,471	108,848	106,558	103,974	102.4	96.4
12225　君津市	89,168	86,526	83,336	79,498	75,237	70,598	65,807	89.2	73.8
12226　富津市	48,073	45,501	42,778	39,863	36,862	33,818	30,769	82.9	64.0
12227　浦安市	164,877	157,697	158,298	160,757	161,805	161,831	160,758	97.5	97.5
12228　四街道市	86,726	87,088	86,134	84,087	81,221	77,869	74,504	97.0	85.9
12229　袖ケ浦市	60,355	60,594	60,091	59,019	57,461	55,483	53,247	97.8	88.2
12230　八街市	73,212	70,996	68,368	65,083	61,277	57,084	52,626	88.9	71.9
12231　印西市	88,176	89,967	90,470	90,296	89,469	87,822	85,303	102.4	96.7
12232　白井市	60,345	61,574	61,963	61,612	60,637	59,173	57,454	102.1	95.2
12233　富里市	51,087	50,314	49,241	47,689	45,703	43,325	40,715	93.3	79.7
12234　南房総市	42,104	39,177	36,159	33,115	30,172	27,339	24,648	78.7	58.5
12235　匝瑳市	39,814	37,424	35,113	32,732	30,386	28,046	25,636	82.2	64.4
12236　香取市	82,866	78,002	73,174	68,094	62,917	57,716	52,415	82.2	63.3
12237　山武市	56,089	53,028	50,012	46,785	43,427	39,960	36,423	83.4	64.9
12238　いすみ市	40,962	39,027	36,760	34,362	31,955	29,530	27,107	83.9	66.2
12239　大網白里市	50,113	49,979	49,013	47,646	45,932	43,887	41,572	95.1	83.0
12322　酒々井町	21,234	21,004	20,616	19,965	19,044	18,000	16,924	94.0	79.7
12329　栄町	22,580	21,105	19,809	18,418	16,905	15,268	13,524	81.6	59.9
12342　神崎町	6,454	6,189	5,871	5,520	5,154	4,783	4,409	85.5	68.3
12347　多古町	16,002	14,986	14,003	13,000	12,025	11,058	10,078	81.2	63.0
12349　東庄町	15,154	14,102	13,110	12,068	11,021	9,968	8,912	79.6	58.8

結果表1　総人口および指数（平成22年＝100とした場合）　つづき

自治体	総人口（人）							指数	
	2010年	2015年	2020年	2025年	2030年	2035年	2040年	2025年	2040年
12403　九十九里町	18,004	16,888	15,796	14,655	13,498	12,341	11,186	81.4	62.1
12409　芝山町	7,920	7,461	6,998	6,525	6,059	5,597	5,125	82.4	64.7
12410　横芝光町	24,675	23,230	21,796	20,275	18,761	17,250	15,755	82.2	63.9
12421　一宮町	12,034	12,121	11,967	11,718	11,412	11,062	10,693	97.4	88.9
12422　睦沢町	7,340	6,837	6,334	5,828	5,315	4,791	4,266	79.4	58.1
12423　長生村	14,752	14,570	14,171	13,668	13,096	12,471	11,787	92.7	79.9
12424　白子町	12,151	11,450	10,740	9,978	9,183	8,372	7,550	82.1	62.1
12426　長柄町	8,035	7,587	7,133	6,659	6,174	5,680	5,162	82.9	64.2
12427　長南町	9,073	8,356	7,679	7,019	6,385	5,775	5,165	77.4	56.9
12441　大多喜町	10,671	9,902	9,138	8,404	7,709	7,028	6,361	78.8	59.6
12443　御宿町	7,738	7,336	6,815	6,283	5,738	5,220	4,715	81.2	60.9
12463　鋸南町	8,950	8,167	7,431	6,705	6,004	5,345	4,724	74.9	52.8
13000　東京都	13,159,388	13,349,453	13,315,321	13,178,672	12,956,522	12,662,691	12,307,641	100.1	93.5
13101　千代田区	47,115	50,380	50,387	49,999	49,262	48,175	46,769	106.1	99.3
13102　中央区	122,762	138,550	141,605	143,130	143,406	142,500	140,485	116.6	114.4
13103　港区	205,131	215,317	219,394	221,270	221,221	219,406	215,898	107.9	105.2
13104　新宿区	326,309	336,942	340,717	341,809	340,740	337,370	331,524	104.8	101.6
13105　文京区	206,626	210,251	210,594	209,367	206,815	202,979	197,810	101.3	95.7
13106　台東区	175,928	177,037	175,110	171,946	167,799	162,839	157,240	97.7	89.4
13107　墨田区	247,606	249,465	251,708	253,962	254,172	252,522	249,099	102.6	100.6
13108　江東区	460,819	473,237	481,150	492,238	498,749	501,221	500,175	106.8	108.5
13109　品川区	365,302	373,893	375,968	375,031	371,422	365,384	357,328	102.7	97.8
13110　目黒区	268,330	270,398	268,893	265,218	259,732	252,617	244,387	98.8	91.1
13111　大田区	693,373	704,180	704,284	698,990	689,480	676,055	659,131	100.8	95.1
13112　世田谷区	877,138	895,862	900,514	898,322	890,409	877,219	858,818	102.4	97.9
13113　渋谷区	204,492	205,192	202,052	197,528	192,105	185,897	178,755	96.6	87.4
13114　中野区	314,750	312,888	307,585	300,538	292,276	282,656	271,467	95.5	86.2
13115　杉並区	549,569	546,130	536,457	522,578	505,876	486,327	464,151	95.1	84.5
13116　豊島区	284,678	305,319	302,081	297,356	291,017	282,443	271,415	104.5	95.3
13117　北区	335,544	333,531	327,512	319,214	309,413	298,522	286,804	95.1	85.5
13118　荒川区	203,296	208,232	209,313	209,039	207,796	205,721	202,784	102.8	99.7
13119　板橋区	535,824	540,772	538,278	531,244	520,742	507,500	492,036	99.1	91.8
13120　練馬区	716,124	743,084	752,620	753,912	748,389	736,983	720,768	105.3	100.6
13121　足立区	683,426	669,676	650,588	625,892	597,799	568,091	537,892	91.6	78.7
13122　葛飾区	442,586	434,783	423,440	408,976	392,719	375,487	357,542	92.4	80.8
13123　江戸川区	678,967	689,332	690,836	686,311	677,850	666,720	653,409	101.1	96.2
13201　八王子市	580,053	589,857	590,505	585,663	576,547	563,684	547,987	101.0	94.5
13202　立川市	179,668	181,826	180,826	177,872	173,451	167,927	161,708	99.0	90.0
13203　武蔵野市	138,734	138,446	136,903	134,438	131,258	127,323	122,592	96.9	88.4
13204　三鷹市	186,083	191,839	194,274	194,951	194,244	192,306	189,348	104.8	101.8
13205　青梅市	139,339	135,129	130,320	124,550	118,089	111,173	104,094	89.4	74.7
13206　府中市	255,506	260,983	262,804	262,454	260,607	257,492	253,143	102.7	99.1
13207　昭島市	112,297	112,394	111,230	109,176	106,444	103,183	99,565	97.2	88.7
13208　調布市	223,593	227,546	228,344	227,178	224,602	220,782	215,778	101.6	96.5
13209　町田市	426,987	438,710	441,977	440,405	435,266	427,788	418,798	103.1	98.1
13210　小金井市	118,852	121,839	122,759	122,656	121,800	120,076	117,461	103.2	98.8
13211　小平市	187,035	187,930	186,557	183,669	179,778	175,035	169,464	98.2	90.6
13212　日野市	180,052	181,731	181,195	178,955	175,495	171,113	166,119	99.4	92.3
13213　東村山市	153,557	158,037	159,360	159,308	158,373	156,825	154,682	103.7	100.7
13214　国分寺市	120,650	123,079	123,593	122,998	121,576	119,482	116,624	101.9	96.7
13215　国立市	75,510	77,011	77,188	76,722	75,771	74,339	72,449	101.6	95.9
13218　福生市	59,796	58,004	56,020	53,658	51,050	48,248	45,303	89.7	75.8
13219　狛江市	78,751	78,283	77,002	75,087	72,722	70,017	67,053	95.3	85.1
13220　東大和市	83,068	84,936	85,268	84,700	83,531	82,008	80,270	102.0	96.6
13221　清瀬市	74,104	73,782	72,536	70,602	68,270	65,786	63,228	95.3	85.3
13222　東久留米市	116,546	116,115	114,195	111,055	107,161	102,883	98,489	95.3	84.5
13223　武蔵村山市	70,053	69,411	68,297	66,535	64,339	61,965	59,596	95.0	85.1
13224　多摩市	147,648	148,075	146,682	143,648	139,200	133,631	127,469	97.3	86.3
13225　稲城市	84,835	88,882	91,108	92,406	93,036	93,148	92,826	108.9	109.4

結果表1　総人口および指数（平成22年＝100とした場合）　つづき

自治体	総人口（人）							指数	
	2010年	2015年	2020年	2025年	2030年	2035年	2040年	2025年	2040年
13227　羽村市	57,032	56,963	56,267	55,014	53,363	51,510	49,524	96.5	86.8
13228　あきる野市	80,868	80,518	79,170	77,138	74,632	71,859	69,012	95.4	85.3
13229　西東京市	196,511	200,016	200,390	199,041	196,526	193,030	188,539	101.3	95.9
13303　瑞穂町	33,497	32,920	32,072	30,934	29,583	28,115	26,565	92.3	79.3
13305　日の出町	16,650	16,512	15,687	14,798	13,817	12,788	11,834	88.9	71.1
13307　檜原村	2,558	2,286	2,030	1,794	1,586	1,395	1,226	70.1	47.9
13308　奥多摩町	6,045	5,248	4,562	3,954	3,408	2,924	2,501	65.4	41.4
13361　大島町	8,461	7,961	7,473	6,977	6,484	6,003	5,556	82.5	65.7
13362　利島村	341	351	344	326	311	300	286	95.6	83.9
13363　新島村	2,883	2,682	2,488	2,297	2,123	1,955	1,793	79.7	62.2
13364　神津島村	1,889	1,775	1,668	1,564	1,463	1,359	1,254	82.8	66.4
13381　三宅村	2,676	2,754	2,554	2,352	2,164	1,989	1,824	87.9	68.2
13382　御蔵島村	348	358	371	369	368	361	354	106.0	101.7
13401　八丈町	8,231	7,761	7,180	6,567	5,969	5,399	4,862	79.8	59.1
13402　青ヶ島村	201	191	184	183	174	168	159	91.0	79.1
13421　小笠原村	2,785	2,861	2,852	2,808	2,752	2,688	2,619	100.8	94.0
14000　神奈川県	9,048,331	9,147,970	9,122,193	9,009,667	8,833,192	8,606,856	8,343,495	99.6	92.2
14100　横浜市	3,688,773	3,750,938	3,750,511	3,713,787	3,650,671	3,566,897	3,466,837	100.7	94.0
14101　鶴見区	272,178	277,044	277,923	276,405	273,120	268,167	261,767	101.6	96.2
14102　神奈川区	233,429	241,260	244,125	244,825	243,871	241,284	237,065	104.9	101.6
14103　西区	94,867	96,933	97,255	96,771	95,666	93,932	91,601	102.0	96.6
14104　中区	146,033	149,311	149,059	147,366	144,763	141,318	137,103	100.9	93.9
14105　南区	196,153	194,248	189,892	184,051	177,248	169,724	161,574	93.8	82.4
14106　保土ケ谷区	206,634	207,468	204,973	200,574	194,831	188,146	180,735	97.1	87.5
14107　磯子区	163,237	162,341	159,306	154,759	149,132	142,700	135,807	94.8	83.2
14108　金沢区	209,274	208,499	205,177	199,721	192,680	184,364	175,236	95.4	83.7
14109　港北区	329,471	342,238	348,322	351,357	351,802	349,690	345,110	106.6	104.7
14110　戸塚区	274,324	277,613	277,224	274,048	268,964	262,685	255,629	99.9	93.2
14111　港南区	221,411	220,481	216,571	210,152	201,954	192,653	182,845	94.9	82.6
14112　旭区	251,086	251,393	247,681	241,502	233,567	224,655	215,249	96.2	85.7
14113　緑区	177,631	183,482	185,835	186,383	185,570	183,691	180,944	104.9	101.9
14114　瀬谷区	126,913	126,401	124,345	121,053	116,927	112,338	107,569	95.4	84.8
14115　栄区	124,866	125,545	124,118	121,035	116,719	111,725	106,677	96.9	85.4
14116　泉区	155,698	157,816	157,033	154,446	150,622	145,987	140,903	99.2	90.5
14117　青葉区	304,297	311,545	314,086	313,625	310,821	305,907	298,947	103.1	98.2
14118　都筑区	201,271	217,320	227,586	235,714	242,414	247,931	252,076	117.1	125.2
14130　川崎市	1,425,512	1,468,329	1,492,321	1,502,615	1,502,960	1,493,964	1,475,587	105.4	103.5
14131　川崎区	217,328	220,671	223,930	223,971	222,837	220,626	217,232	103.1	100.0
14132　幸区	154,212	157,020	159,816	162,037	163,364	163,977	163,854	105.1	106.3
14133　中原区	233,925	237,451	238,529	237,795	235,541	231,692	226,328	101.7	96.8
14134　高津区	217,360	228,476	234,807	239,060	241,603	242,416	241,494	110.0	111.1
14135　多摩区	213,894	220,138	222,867	223,722	223,034	220,719	216,703	104.6	101.3
14136　宮前区	218,867	226,848	230,708	232,238	231,982	230,289	227,240	106.1	103.8
14137　麻生区	169,926	177,725	181,664	183,792	184,599	184,245	182,736	108.2	107.5
14150　相模原市	717,544	723,935	721,271	711,310	695,450	674,876	650,993	99.1	90.7
14201　横須賀市	418,325	406,123	391,523	373,613	353,831	333,121	312,373	89.3	74.7
14203　平塚市	260,780	260,481	257,337	251,799	244,313	235,422	225,597	96.6	86.5
14204　鎌倉市	174,314	174,050	170,947	166,336	160,867	154,974	148,992	95.4	85.5
14205　藤沢市	409,657	417,207	418,362	415,507	409,705	401,567	391,664	101.4	95.6
14206　小田原市	198,327	194,893	189,773	183,146	175,472	167,084	158,291	92.3	79.8
14207　茅ヶ崎市	235,081	237,658	236,935	233,952	229,336	223,677	217,420	99.5	92.5
14208　逗子市	58,302	57,559	56,047	54,083	51,886	49,609	47,390	92.8	81.3
14210　三浦市	48,352	46,184	43,712	40,899	37,895	34,830	31,786	84.6	65.7
14211　秦野市	170,145	170,462	168,910	165,716	161,031	154,961	148,001	97.4	87.0
14212　厚木市	224,420	224,428	222,479	218,200	212,019	204,236	195,414	97.2	87.1
14213　大和市	228,186	230,959	230,647	228,073	223,715	218,008	211,497	100.0	92.7
14214　伊勢原市	101,039	100,675	99,480	97,369	94,465	90,907	86,908	96.4	86.0
14215　海老名市	127,707	129,541	129,663	128,412	125,979	122,693	118,981	100.6	93.2
14216　座間市	129,436	129,170	127,674	124,901	121,132	116,684	111,805	96.5	86.4

結果表1　総人口および指数（平成22年＝100とした場合）　つづき

自治体	総人口（人）							指数	
	2010年	2015年	2020年	2025年	2030年	2035年	2040年	2025年	2040年
14217　南足柄市	44,020	43,268	42,116	40,588	38,772	36,816	34,846	92.2	79.2
14218　綾瀬市	83,167	83,434	82,800	81,219	78,941	76,269	73,570	97.7	88.5
14301　葉山町	32,766	33,094	32,739	32,020	31,084	30,054	29,031	97.7	88.6
14321　寒川町	47,672	47,421	46,801	45,707	44,221	42,453	40,551	95.9	85.1
14341　大磯町	33,032	32,871	32,204	31,206	29,960	28,568	27,132	94.5	82.1
14342　二宮町	29,522	28,526	27,331	25,884	24,265	22,556	20,873	87.7	70.7
14361　中井町	10,010	9,743	9,416	9,016	8,542	8,022	7,497	90.1	74.9
14362　大井町	17,972	17,643	17,265	16,696	15,987	15,187	14,336	92.9	79.8
14363　松田町	11,676	10,933	10,218	9,450	8,644	7,844	7,055	80.9	60.4
14364　山北町	11,764	10,899	10,094	9,263	8,438	7,617	6,791	78.7	57.7
14366　開成町	16,369	16,731	16,843	16,800	16,661	16,452	16,215	102.6	99.1
14382　箱根町	13,853	12,500	11,410	10,342	9,305	8,295	7,349	74.7	53.0
14383　真鶴町	8,212	7,599	6,988	6,339	5,687	5,049	4,457	77.2	54.3
14384　湯河原町	26,848	25,829	24,541	23,084	21,512	19,911	18,371	86.0	68.4
14401　愛川町	42,089	41,588	40,717	39,415	37,742	35,785	33,657	93.6	80.0
14402　清川村	3,459	3,299	3,118	2,920	2,704	2,468	2,228	84.4	64.4
15000　新潟県	2,374,450	2,297,441	2,209,986	2,112,473	2,009,105	1,902,238	1,790,918	89.0	75.4
15100　新潟市	811,901	800,925	783,049	759,686	732,298	701,875	668,345	93.6	82.3
15202　長岡市	282,674	274,510	265,066	254,389	242,891	230,832	218,190	90.0	77.2
15204　三条市	102,292	98,758	94,777	90,277	85,486	80,581	75,546	88.3	73.9
15205　柏崎市	91,451	87,630	83,646	79,361	74,940	70,415	65,718	86.8	71.9
15206　新発田市	101,202	96,830	92,243	87,382	82,411	77,324	71,988	86.3	71.1
15208　小千谷市	38,600	37,092	35,473	33,756	31,980	30,182	28,370	87.5	73.5
15209　加茂市	29,762	27,953	26,212	24,379	22,515	20,659	18,816	81.9	63.2
15210　十日町市	58,911	55,643	52,345	48,967	45,611	42,392	39,287	83.1	66.7
15211　見附市	41,862	40,554	39,025	37,280	35,405	33,459	31,440	89.1	75.1
15212　村上市	66,427	61,978	57,731	53,410	49,162	45,060	41,073	80.4	61.8
15213　燕市	81,876	79,583	76,861	73,636	70,063	66,371	62,613	89.9	76.5
15216　糸魚川市	47,702	45,188	42,593	39,889	37,231	34,687	32,265	83.6	67.6
15217　妙高市	35,457	33,087	30,854	28,609	26,440	24,333	22,251	80.7	62.8
15218　五泉市	54,550	51,885	49,167	46,254	43,268	40,264	37,169	84.8	68.1
15222　上越市	203,899	197,419	190,075	182,008	173,557	164,892	155,979	89.3	76.5
15223　阿賀野市	45,560	43,679	41,706	39,648	37,563	35,442	33,172	87.0	72.8
15224　佐渡市	62,727	57,909	53,289	48,777	44,552	40,697	37,109	77.8	59.2
15225　魚沼市	40,361	37,616	35,102	32,630	30,225	27,877	25,556	80.8	63.3
15226　南魚沼市	61,624	59,690	57,550	55,334	53,025	50,633	48,024	89.8	77.9
15227　胎内市	31,424	29,831	28,173	26,466	24,732	22,957	21,147	84.2	67.3
15307　聖籠町	13,724	13,643	13,462	13,238	12,988	12,699	12,338	96.5	89.9
15342　弥彦村	8,582	8,521	8,368	8,153	7,899	7,627	7,320	95.0	85.3
15361　田上町	12,791	12,046	11,323	10,558	9,771	8,961	8,125	82.5	63.5
15385　阿賀町	13,303	12,039	10,843	9,680	8,602	7,656	6,805	72.8	51.2
15405　出雲崎町	4,907	4,465	4,067	3,691	3,355	3,043	2,743	75.2	55.9
15461　湯沢町	8,396	7,980	7,529	7,038	6,533	6,002	5,466	83.8	65.1
15482　津南町	10,881	10,058	9,256	8,514	7,854	7,249	6,670	78.2	61.3
15504　刈羽村	4,800	4,727	4,543	4,333	4,106	3,864	3,606	90.3	75.1
15581　関川村	6,438	5,877	5,365	4,866	4,411	3,996	3,607	75.6	56.0
15586　粟島浦村	366	325	293	264	231	209	180	72.1	49.2
16000　富山県	1,093,247	1,063,918	1,028,160	985,889	940,070	891,552	841,431	90.2	77.0
16201　富山市	421,953	416,819	407,814	395,732	381,752	366,313	349,867	93.8	82.9
16202　高岡市	176,061	169,619	162,476	154,284	145,494	136,282	126,920	87.6	72.1
16204　魚津市	44,959	43,220	41,322	39,179	36,906	34,563	32,208	87.1	71.6
16205　氷見市	51,726	48,682	45,621	42,409	39,209	35,980	32,767	82.0	63.3
16206　滑川市	33,676	32,925	31,987	30,870	29,657	28,366	27,058	91.7	80.3
16207　黒部市	41,852	40,721	39,361	37,775	36,046	34,220	32,365	90.3	77.3
16208　砺波市	49,410	48,867	47,924	46,693	45,290	43,741	42,073	94.5	85.2
16209　小矢部市	32,067	30,512	28,889	27,164	25,418	23,602	21,730	84.7	67.8
16210　南砺市	54,724	51,454	48,214	44,863	41,491	38,178	34,857	82.0	63.7
16211　射水市	93,588	91,868	89,542	86,535	83,167	79,487	75,626	92.5	80.8
16321　舟橋村	2,967	3,085	3,171	3,230	3,275	3,328	3,376	108.9	113.8

結果表1　総人口および指数（平成22年＝100とした場合）　つづき

自治体	総人口（人）							指数	
	2010年	2015年	2020年	2025年	2030年	2035年	2040年	2025年	2040年
16322　上市町	21,965	20,829	19,702	18,472	17,184	15,863	14,558	84.1	66.3
16323　立山町	27,466	26,598	25,606	24,467	23,257	21,985	20,691	89.1	75.3
16342　入善町	27,182	26,137	24,988	23,745	22,471	21,165	19,791	87.4	72.8
16343　朝日町	13,651	12,582	11,543	10,471	9,453	8,479	7,544	76.7	55.3
17000　石川県	1,169,788	1,152,926	1,128,068	1,096,170	1,059,630	1,018,824	974,370	93.7	83.3
17201　金沢市	462,361	463,867	460,444	453,494	443,925	431,767	417,156	98.1	90.2
17202　七尾市	57,900	54,067	50,482	46,788	43,115	39,489	35,880	80.8	62.0
17203　小松市	108,433	106,479	103,891	100,669	96,960	92,851	88,528	92.8	81.6
17204　輪島市	29,858	27,034	24,449	21,953	19,617	17,452	15,440	73.5	51.7
17205　珠洲市	16,300	14,534	12,921	11,384	9,965	8,664	7,474	69.8	45.9
17206　加賀市	71,887	68,513	65,093	61,344	57,432	53,429	49,428	85.3	68.8
17207　羽咋市	23,032	21,591	20,183	18,671	17,124	15,568	14,025	81.1	60.9
17209　かほく市	34,651	34,089	33,254	32,163	30,891	29,485	28,008	92.8	80.8
17210　白山市	110,459	110,118	108,868	106,805	104,119	100,812	97,028	96.7	87.8
17211　能美市	48,680	49,388	49,556	49,339	48,862	48,172	47,319	101.4	97.2
17212　野々市市	51,885	54,328	55,950	57,179	58,084	58,549	58,569	110.2	112.9
17324　川北町	6,147	6,518	6,786	7,016	7,239	7,457	7,672	114.1	124.8
17361　津幡町	36,940	37,466	37,555	37,376	37,014	36,459	35,680	101.2	96.6
17365　内灘町	26,927	26,705	26,273	25,586	24,684	23,637	22,475	95.0	83.5
17384　志賀町	22,216	20,633	19,109	17,569	16,066	14,614	13,193	79.1	59.4
17386　宝達志水町	14,277	13,333	12,443	11,510	10,569	9,640	8,722	80.6	61.1
17407　中能登町	18,535	17,911	17,180	16,355	15,500	14,647	13,798	88.2	74.4
17461　穴水町	9,735	8,883	8,055	7,241	6,470	5,752	5,079	74.4	52.2
17463　能登町	19,565	17,469	15,576	13,728	11,994	10,380	8,896	70.2	45.5
18000　福井県	806,314	784,800	759,770	731,030	700,185	667,529	633,236	90.7	78.5
18201　福井市	266,796	262,004	255,325	246,960	237,535	227,259	216,298	92.6	81.1
18202　敦賀市	67,760	66,401	64,663	62,547	60,231	57,703	54,966	92.3	81.1
18204　小浜市	31,340	30,154	28,882	27,534	26,163	24,766	23,372	87.9	74.6
18205　大野市	35,291	32,817	30,522	28,215	25,928	23,695	21,525	79.9	61.0
18206　勝山市	25,466	23,999	22,548	21,080	19,622	18,200	16,779	82.8	65.9
18207　鯖江市	67,450	67,195	66,422	65,251	63,802	62,131	60,293	96.7	89.4
18208　あわら市	29,989	28,683	27,326	25,842	24,304	22,706	21,039	86.2	70.2
18209　越前市	85,614	83,139	80,449	77,357	73,995	70,418	66,651	90.4	77.9
18210　坂井市	91,900	90,433	88,416	85,913	83,099	79,973	76,544	93.5	83.3
18322　永平寺町	20,647	20,293	19,796	19,220	18,631	18,014	17,325	93.1	83.9
18382　池田町	3,046	2,741	2,461	2,204	1,974	1,775	1,588	72.4	52.1
18404　南越前町	11,551	10,902	10,265	9,628	9,023	8,436	7,849	83.4	68.0
18423　越前町	23,160	22,174	21,167	20,148	19,128	18,089	17,018	87.0	73.5
18442　美浜町	10,563	10,006	9,457	8,904	8,334	7,754	7,176	84.3	67.9
18481　高浜町	11,062	10,528	10,022	9,484	8,931	8,364	7,787	85.7	70.4
18483　おおい町	8,580	8,006	7,506	7,016	6,553	6,100	5,658	81.8	65.9
18501　若狭町	16,099	15,325	14,543	13,727	12,932	12,146	11,368	85.3	70.6
19000　山梨県	863,075	837,525	808,604	775,908	741,077	704,421	666,155	89.9	77.2
19201　甲府市	198,992	195,922	191,083	185,100	178,470	171,396	163,952	93.0	82.4
19202　富士吉田市	50,619	48,392	46,187	43,733	41,133	38,452	35,759	86.4	70.6
19204　都留市	33,588	32,130	30,755	29,346	27,969	26,610	25,163	87.4	74.9
19205　山梨市	36,832	34,958	33,103	31,142	29,168	27,172	25,162	84.6	68.3
19206　大月市	28,120	25,627	23,404	21,191	19,065	17,015	15,057	75.4	53.5
19207　韮崎市	32,477	31,334	30,147	28,791	27,334	25,790	24,152	88.7	74.4
19208　南アルプス市	72,635	72,176	71,173	69,750	68,027	65,965	63,600	96.0	87.6
19209　北杜市	46,968	45,058	42,837	40,467	38,026	35,495	32,880	86.2	70.0
19210　甲斐市	73,807	73,140	72,089	70,482	68,370	65,866	63,134	95.5	85.5
19211　笛吹市	70,529	68,811	66,731	64,258	61,498	58,503	55,318	91.1	78.4
19212　上野原市	27,114	25,319	23,647	21,948	20,264	18,607	16,948	80.9	62.5
19213　甲州市	33,927	31,951	30,048	28,072	26,122	24,210	22,353	82.7	65.9
19214　中央市	31,322	31,177	30,816	30,229	29,456	28,496	27,334	96.5	87.3
19346　市川三郷町	17,111	16,217	15,273	14,294	13,330	12,387	11,479	83.5	67.1
19364　早川町	1,246	1,035	886	744	635	542	459	59.7	36.8
19365　身延町	14,462	12,805	11,365	10,073	8,904	7,833	6,838	69.7	47.3

結果表1　総人口および指数（平成22年＝100とした場合）　つづき

自治体	総人口（人）							指数	
	2010年	2015年	2020年	2025年	2030年	2035年	2040年	2025年	2040年
19366　南部町	9,011	8,102	7,322	6,597	5,921	5,275	4,660	73.2	51.7
19368　富士川町	16,307	15,304	14,372	13,431	12,494	11,591	10,702	82.4	65.6
19384　昭和町	17,653	18,107	18,291	18,324	18,256	18,097	17,842	103.8	101.1
19422　道志村	1,919	1,835	1,743	1,647	1,558	1,461	1,359	85.8	70.8
19423　西桂町	4,541	4,355	4,179	3,989	3,797	3,590	3,381	87.8	74.5
19424　忍野村	8,635	8,603	8,536	8,430	8,292	8,105	7,861	97.6	91.0
19425　山中湖村	5,324	5,220	5,068	4,876	4,661	4,426	4,155	91.6	78.0
19429　鳴沢村	2,964	2,953	2,900	2,830	2,740	2,635	2,519	95.5	85.0
19430　富士河口湖町	25,471	25,662	25,474	25,120	24,663	24,084	23,369	98.6	91.7
19442　小菅村	816	740	666	604	544	491	439	74.0	53.8
19443　丹波山村	685	592	509	440	380	327	280	64.2	40.9
20000　長野県	2,152,449	2,090,658	2,018,822	1,937,623	1,851,124	1,760,905	1,668,415	90.0	77.5
20201　長野市	381,511	372,685	361,562	348,269	333,669	318,086	301,857	91.3	79.1
20202　松本市	243,037	240,659	236,370	230,632	224,037	216,780	208,978	94.9	86.0
20203　上田市	159,597	154,569	148,955	142,516	135,623	128,382	120,927	89.3	75.8
20204　岡谷市	52,841	50,673	48,400	45,873	43,206	40,558	38,020	86.8	72.0
20205　飯田市	105,335	101,555	97,558	93,253	88,844	84,353	79,860	88.5	75.8
20206　諏訪市	51,200	49,320	47,482	45,395	43,115	40,719	38,349	88.7	74.9
20207　須坂市	52,168	50,314	48,300	46,027	43,579	41,031	38,508	88.2	73.8
20208　小諸市	43,997	42,281	40,507	38,572	36,517	34,401	32,220	87.7	73.2
20209　伊那市	71,093	69,536	67,508	65,181	62,702	60,099	57,393	91.7	80.7
20210　駒ヶ根市	33,693	32,728	31,649	30,407	29,091	27,732	26,364	90.2	78.2
20211　中野市	45,638	44,120	42,481	40,681	38,786	36,832	34,787	89.1	76.2
20212　大町市	29,801	27,530	25,450	23,354	21,302	19,296	17,355	78.4	58.2
20213　飯山市	23,545	21,945	20,469	19,034	17,655	16,323	15,004	80.8	63.7
20214　茅野市	56,391	55,558	54,338	52,743	50,849	48,753	46,548	93.5	82.5
20215　塩尻市	67,670	66,494	64,928	62,981	60,744	58,273	55,655	93.1	82.2
20217　佐久市	100,552	99,244	97,111	94,627	91,915	88,978	85,781	94.1	85.3
20218　千曲市	62,068	59,685	57,123	54,248	51,217	48,080	44,978	87.4	72.5
20219　東御市	30,696	29,877	28,906	27,792	26,594	25,286	23,888	90.5	77.8
20220　安曇野市	96,479	94,878	92,373	89,294	85,824	82,094	78,208	92.6	81.1
20303　小海町	5,180	4,759	4,366	3,995	3,648	3,324	3,009	77.1	58.1
20304　川上村	4,972	5,074	4,958	4,826	4,675	4,532	4,370	97.1	87.9
20305　南牧村	3,528	3,464	3,361	3,259	3,154	3,048	2,922	92.4	82.8
20306　南相木村	1,121	1,032	951	870	806	745	695	77.6	62.0
20307　北相木村	842	755	675	610	553	500	452	72.4	53.7
20309　佐久穂町	12,069	11,217	10,414	9,646	8,899	8,173	7,457	79.9	61.8
20321　軽井沢町	19,018	19,174	18,967	18,589	18,064	17,416	16,662	97.7	87.6
20323　御代田町	14,738	14,998	14,988	14,895	14,729	14,476	14,130	101.1	95.9
20324　立科町	7,707	7,220	6,752	6,280	5,823	5,361	4,889	81.5	63.4
20349　青木村	4,609	4,410	4,174	3,947	3,718	3,490	3,268	85.6	70.9
20350　長和町	6,780	6,290	5,821	5,357	4,923	4,505	4,087	79.0	60.3
20361　下諏訪町	21,532	20,191	18,898	17,514	16,123	14,755	13,485	81.3	62.6
20362　富士見町	15,338	15,001	14,516	13,988	13,439	12,857	12,237	91.2	79.8
20363　原村	7,573	7,519	7,377	7,196	6,972	6,719	6,430	95.0	84.9
20382　辰野町	20,909	19,889	18,850	17,730	16,580	15,434	14,329	84.8	68.5
20383　箕輪町	26,214	25,839	25,312	24,657	23,886	23,031	22,079	94.1	84.2
20384　飯島町	9,902	9,277	8,680	8,067	7,451	6,829	6,216	81.5	62.8
20385　南箕輪村	14,543	15,083	15,364	15,551	15,657	15,666	15,608	106.9	107.3
20386　中川村	5,074	4,855	4,639	4,408	4,169	3,936	3,689	86.9	72.7
20388　宮田村	8,974	8,903	8,765	8,567	8,344	8,110	7,870	95.5	87.7
20402　松川町	13,676	13,099	12,502	11,883	11,252	10,607	9,963	86.9	72.9
20403　高森町	13,216	13,244	13,101	12,895	12,645	12,367	12,076	97.6	91.4
20404　阿南町	5,455	4,986	4,555	4,171	3,827	3,524	3,239	76.5	59.4
20407　阿智村	7,036	6,598	6,201	5,823	5,470	5,136	4,789	82.8	68.1
20409　平谷村	563	534	506	485	466	447	429	86.1	76.2
20410　根羽村	1,129	1,005	891	793	708	637	565	70.2	50.0
20411　下條村	4,200	4,144	4,070	4,014	3,957	3,909	3,855	95.6	91.8
20412　売木村	656	602	564	524	488	454	427	79.9	65.1

結果表1　総人口および指数（平成22年＝100とした場合）　つづき

自治体	総人口（人）							指数	
	2010年	2015年	2020年	2025年	2030年	2035年	2040年	2025年	2040年
20413　天龍村	1,657	1,423	1,209	1,022	851	714	597	61.7	36.0
20414　泰阜村	1,910	1,761	1,622	1,499	1,393	1,302	1,215	78.5	63.6
20415　喬木村	6,692	6,446	6,182	5,914	5,657	5,394	5,127	88.4	76.6
20416　豊丘村	6,819	6,505	6,188	5,881	5,584	5,289	4,993	86.2	73.2
20417　大鹿村	1,160	1,022	893	767	657	565	491	66.1	42.3
20422　上松町	5,245	4,791	4,373	3,974	3,585	3,242	2,916	75.8	55.6
20423　南木曽町	4,810	4,381	4,015	3,664	3,333	3,032	2,756	76.2	57.3
20425　木祖村	3,134	2,927	2,731	2,533	2,332	2,154	1,979	80.8	63.1
20429　王滝村	965	858	783	707	639	581	530	73.3	54.9
20430　大桑村	4,145	3,852	3,560	3,264	2,991	2,736	2,498	78.7	60.3
20432　木曽町	12,743	11,685	10,708	9,735	8,791	7,903	7,085	76.4	55.6
20446　麻績村	2,970	2,750	2,526	2,315	2,113	1,938	1,777	77.9	59.8
20448　生坂村	1,953	1,765	1,601	1,437	1,295	1,162	1,045	73.6	53.5
20450　山形村	8,425	8,490	8,459	8,376	8,254	8,079	7,859	99.4	93.3
20451　朝日村	4,741	4,583	4,377	4,147	3,924	3,690	3,453	87.5	72.8
20452　筑北村	5,172	4,679	4,243	3,831	3,437	3,060	2,707	74.1	52.3
20481　池田町	10,329	9,928	9,459	8,947	8,435	7,897	7,361	86.6	71.3
20482　松川村	10,093	9,917	9,632	9,299	8,937	8,559	8,146	92.1	80.7
20485　白馬村	9,205	9,004	8,738	8,424	8,071	7,670	7,226	91.5	78.5
20486　小谷村	3,221	2,907	2,622	2,342	2,073	1,824	1,601	72.7	49.7
20521　坂城町	15,730	14,979	14,224	13,384	12,508	11,611	10,756	85.1	68.4
20541　小布施町	11,072	10,620	10,124	9,582	9,011	8,423	7,817	86.5	70.6
20543　高山村	7,563	7,374	7,120	6,837	6,539	6,221	5,869	90.4	77.6
20561　山ノ内町	13,678	12,598	11,585	10,559	9,554	8,584	7,654	77.2	56.0
20562　木島平村	4,939	4,597	4,294	4,003	3,738	3,478	3,212	81.0	65.0
20563　野沢温泉村	3,853	3,515	3,212	2,921	2,641	2,383	2,129	75.8	55.3
20583　信濃町	9,238	8,541	7,890	7,229	6,575	5,921	5,296	78.3	57.3
20588　小川村	3,041	2,767	2,470	2,211	1,998	1,812	1,644	72.7	54.1
20590　飯綱町	11,865	11,212	10,550	9,859	9,145	8,425	7,700	83.1	64.9
20602　栄村	2,215	1,968	1,744	1,541	1,368	1,212	1,069	69.6	48.3
21000　岐阜県	2,080,773	2,035,473	1,978,053	1,907,818	1,829,589	1,746,339	1,659,525	91.7	79.8
21201　岐阜市	413,136	406,725	396,788	383,786	368,985	353,218	336,843	92.9	81.5
21202　大垣市	161,160	158,513	154,852	150,168	144,858	139,161	133,203	93.2	82.7
21203　高山市	92,747	89,095	85,238	80,959	76,501	71,946	67,393	87.3	72.7
21204　多治見市	112,595	109,579	105,970	101,477	96,355	90,769	84,893	90.1	75.4
21205　関市	91,418	89,631	87,407	84,687	81,562	78,051	74,150	92.6	81.1
21206　中津川市	80,910	77,600	74,102	70,285	66,395	62,501	58,568	86.9	72.4
21207　美濃市	22,629	21,631	20,577	19,484	18,370	17,206	15,968	86.1	70.6
21208　瑞浪市	40,387	38,731	37,046	35,224	33,328	31,413	29,501	87.2	73.0
21209　羽島市	67,197	66,535	65,339	63,572	61,418	59,043	56,512	94.6	84.1
21210　恵那市	53,718	51,379	48,858	46,226	43,572	40,946	38,278	86.1	71.3
21211　美濃加茂市	54,729	56,283	57,002	57,370	57,463	57,306	56,874	104.8	103.9
21212　土岐市	60,475	58,382	56,033	53,330	50,432	47,521	44,603	88.2	73.8
21213　各務原市	145,604	145,026	143,032	139,708	135,421	130,549	125,372	96.0	86.1
21214　可児市	97,436	96,655	95,239	92,924	89,797	86,015	81,849	95.4	84.0
21215　山県市	29,629	28,515	27,275	25,900	24,417	22,882	21,289	87.4	71.9
21216　瑞穂市	51,950	53,102	53,718	53,933	53,865	53,531	52,946	103.8	101.9
21217　飛騨市	26,732	24,781	22,939	21,055	19,231	17,509	15,904	78.8	59.5
21218　本巣市	35,047	34,902	34,407	33,665	32,763	31,730	30,598	96.1	87.3
21219　郡上市	44,491	41,718	38,983	36,240	33,643	31,197	28,788	81.5	64.7
21220　下呂市	36,314	34,179	32,018	29,783	27,558	25,430	23,384	82.0	64.4
21221　海津市	37,941	36,236	34,529	32,638	30,617	28,486	26,290	86.0	69.3
21302　岐南町	23,804	24,190	24,315	24,217	23,972	23,626	23,205	101.7	97.5
21303　笠松町	22,809	22,663	22,328	21,831	21,231	20,572	19,903	95.7	87.3
21341　養老町	31,332	29,992	28,659	27,195	25,634	23,952	22,200	86.8	70.9
21361　垂井町	28,505	27,837	27,039	26,075	25,007	23,878	22,684	91.5	79.6
21362　関ケ原町	8,096	7,605	7,108	6,582	6,043	5,527	5,022	81.3	62.0
21381　神戸町	20,065	19,331	18,564	17,630	16,571	15,446	14,321	87.9	71.4
21382　輪之内町	10,028	10,014	9,953	9,837	9,691	9,508	9,281	98.1	92.6

結果表1　総人口および指数（平成22年＝100とした場合）　つづき

自治体	総人口（人）							指数	
	2010年	2015年	2020年	2025年	2030年	2035年	2040年	2025年	2040年
21383　安八町	15,271	15,135	14,900	14,546	14,097	13,600	13,092	95.3	85.7
21401　揖斐川町	23,784	22,043	20,481	18,904	17,352	15,831	14,353	79.5	60.3
21403　大野町	23,859	23,566	23,094	22,444	21,704	20,867	19,947	94.1	83.6
21404　池田町	24,980	24,905	24,593	24,111	23,538	22,881	22,160	96.5	88.7
21421　北方町	18,395	18,837	19,027	19,050	18,963	18,770	18,517	103.6	100.7
21501　坂祝町	8,361	8,206	8,025	7,796	7,518	7,201	6,826	93.2	81.6
21502　富加町	5,516	5,393	5,215	5,014	4,793	4,548	4,289	90.9	77.8
21503　川辺町	10,593	10,285	9,927	9,539	9,117	8,679	8,218	90.1	77.6
21504　七宗町	4,484	4,128	3,787	3,459	3,135	2,828	2,533	77.1	56.5
21505　八百津町	12,045	11,172	10,348	9,529	8,742	7,979	7,235	79.1	60.1
21506　白川町	9,530	8,663	7,862	7,087	6,370	5,716	5,099	74.4	53.5
21507　東白川村	2,514	2,328	2,130	1,938	1,768	1,615	1,475	77.1	58.7
21521　御嵩町	18,824	18,311	17,728	17,051	16,289	15,458	14,561	90.6	77.4
21604　白川村	1,733	1,671	1,618	1,569	1,503	1,447	1,398	90.5	80.7
22000　静岡県	3,765,007	3,696,499	3,601,121	3,480,333	3,342,558	3,192,733	3,035,359	92.4	80.6
22100　静岡市	716,197	700,208	678,878	652,514	622,925	591,321	558,931	91.1	78.0
22130　浜松市	800,866	791,386	775,839	754,506	729,352	701,131	670,555	94.2	83.7
22203　沼津市	202,304	194,675	186,410	176,846	166,508	155,810	145,140	87.4	71.7
22205　熱海市	39,611	37,052	34,172	31,144	28,114	25,190	22,498	78.6	56.8
22206　三島市	111,838	109,952	107,150	103,420	99,087	94,404	89,506	92.5	80.0
22207　富士宮市	132,001	130,270	127,383	123,575	119,129	114,238	109,043	93.6	82.6
22208　伊東市	71,437	68,767	65,220	61,128	56,768	52,400	48,248	85.6	67.5
22209　島田市	100,276	97,555	94,356	90,640	86,618	82,370	77,936	90.4	77.7
22210　富士市	254,027	251,137	246,087	239,068	230,741	221,564	211,902	94.1	83.4
22211　磐田市	168,625	165,389	161,338	156,142	150,036	143,111	135,621	92.6	80.4
22212　焼津市	143,249	141,540	138,630	134,683	129,978	124,753	119,186	94.0	83.2
22213　掛川市	116,363	114,286	111,657	108,427	104,675	100,428	95,595	93.2	82.2
22214　藤枝市	142,151	140,675	137,845	133,837	128,912	123,244	117,153	94.2	82.4
22215　御殿場市	89,030	90,403	90,630	90,148	89,196	87,899	86,304	101.3	96.9
22216　袋井市	84,846	85,716	85,832	85,405	84,550	83,257	81,491	100.7	96.0
22219　下田市	25,013	23,344	21,677	19,943	18,192	16,479	14,863	79.7	59.4
22220　裾野市	54,546	54,965	54,773	54,165	53,219	51,995	50,557	99.3	92.7
22221　湖西市	60,107	58,975	57,564	55,721	53,555	51,104	48,484	92.7	80.7
22222　伊豆市	34,202	31,808	29,502	27,147	24,790	22,484	20,244	79.4	59.2
22223　御前崎市	34,700	33,901	33,016	31,956	30,768	29,423	27,901	92.1	80.4
22224　菊川市	47,041	46,300	45,332	44,129	42,704	41,081	39,209	93.8	83.4
22225　伊豆の国市	49,269	47,903	46,186	44,123	41,832	39,420	36,988	89.6	75.1
22226　牧之原市	49,019	47,231	45,398	43,450	41,424	39,291	36,959	88.6	75.4
22301　東伊豆町	14,064	13,054	12,036	10,965	9,885	8,820	7,830	78.0	55.7
22302　河津町	7,998	7,559	7,087	6,604	6,130	5,675	5,235	82.6	65.5
22304　南伊豆町	9,516	8,942	8,318	7,683	7,060	6,457	5,879	80.7	61.8
22305　松崎町	7,653	7,105	6,543	5,985	5,451	4,933	4,448	78.2	58.1
22306　西伊豆町	9,469	8,521	7,638	6,774	5,962	5,216	4,540	71.5	47.9
22325　函南町	38,571	37,780	36,668	35,250	33,606	31,805	29,958	91.4	77.7
22341　清水町	32,302	32,209	31,828	31,151	30,290	29,337	28,331	96.4	87.7
22342　長泉町	40,763	41,957	42,568	42,876	42,974	42,888	42,760	105.2	104.9
22344　小山町	20,629	19,744	18,902	17,990	17,038	16,062	15,065	87.2	73.0
22424　吉田町	29,815	30,348	30,458	30,377	30,112	29,685	29,071	101.9	97.5
22429　川根本町	8,074	7,247	6,471	5,740	5,065	4,474	3,936	71.1	48.7
22461　森町	19,435	18,595	17,729	16,821	15,912	14,984	13,992	86.6	72.0
23000　愛知県	7,410,719	7,470,407	7,440,404	7,348,135	7,213,147	7,046,425	6,855,632	99.2	92.5
23100　名古屋市	2,263,894	2,288,845	2,278,104	2,247,647	2,204,182	2,150,631	2,088,107	99.3	92.2
23101　千種区	160,015	165,047	166,444	166,185	164,766	162,360	158,943	103.9	99.3
23102　東区	73,272	73,167	72,078	70,395	68,276	65,809	62,989	96.1	86.0
23103　北区	165,785	164,609	161,180	156,402	150,894	144,899	138,543	94.3	83.6
23104　西区	144,995	145,914	144,646	142,157	138,901	135,166	131,000	98.0	90.3
23105　中村区	136,164	136,410	134,336	131,220	127,505	123,358	118,819	96.4	87.3
23106　中区	78,353	80,061	80,093	79,435	78,182	76,350	73,936	101.4	94.4
23107　昭和区	105,536	105,991	105,172	103,721	101,768	99,275	96,141	98.3	91.1

結果表1　総人口および指数（平成22年＝100とした場合）　つづき

自治体	総人口（人）							指数	
	2010年	2015年	2020年	2025年	2030年	2035年	2040年	2025年	2040年
23108　瑞穂区	105,061	104,679	102,910	100,363	97,323	93,850	89,987	95.5	85.7
23109　熱田区	64,719	65,171	64,439	63,215	61,658	59,797	57,632	97.7	89.0
23110　中川区	221,521	225,232	225,239	223,270	219,955	215,671	210,577	100.8	95.1
23111　港区	149,215	147,111	143,909	139,471	134,262	128,557	122,423	93.5	82.0
23112　南区	141,310	138,786	134,652	129,419	123,553	117,250	110,713	91.6	78.3
23113　守山区	168,551	173,725	175,710	176,095	175,503	174,251	172,534	104.5	102.4
23114　緑区	229,592	239,372	244,302	246,830	247,724	247,372	246,038	107.5	107.2
23115　名東区	161,012	163,929	164,370	163,325	161,314	158,489	154,860	101.4	96.2
23116　天白区	158,793	159,641	158,624	156,144	152,598	148,177	142,972	98.3	90.0
23201　豊橋市	376,665	376,716	373,406	367,199	358,949	349,020	337,646	97.5	89.6
23202　岡崎市	372,357	376,079	376,106	373,276	368,315	361,310	352,471	100.2	94.7
23203　一宮市	378,566	378,879	374,771	367,247	357,545	346,771	335,536	97.0	88.6
23204　瀬戸市	132,224	130,885	128,223	124,326	119,601	114,394	109,092	94.0	82.5
23205　半田市	118,828	119,858	119,579	118,373	116,530	114,187	111,405	99.6	93.8
23206　春日井市	305,569	310,243	310,923	308,478	303,721	297,464	290,647	101.0	95.1
23207　豊川市	181,928	180,741	178,343	174,615	169,936	164,586	158,772	96.0	87.3
23208　津島市	65,258	64,276	62,741	60,657	58,242	55,639	52,968	92.9	81.2
23209　碧南市	72,018	71,907	71,282	70,230	68,938	67,420	65,707	97.5	91.2
23210　刈谷市	145,781	148,083	149,067	148,917	147,939	146,136	143,600	102.2	98.5
23211　豊田市	421,487	426,787	428,385	426,697	422,338	415,420	406,258	101.2	96.4
23212　安城市	178,691	183,924	186,697	187,939	188,074	187,289	185,653	105.2	103.9
23213　西尾市	165,298	165,128	163,491	160,776	157,376	153,424	148,846	97.3	90.0
23214　蒲郡市	82,249	80,928	78,872	76,267	73,329	70,212	66,959	92.7	81.4
23215　犬山市	75,198	75,180	74,311	72,763	70,694	68,367	66,000	96.8	87.8
23216　常滑市	54,858	54,621	53,855	52,784	51,505	50,095	48,629	96.2	88.6
23217　江南市	99,730	98,977	97,263	94,638	91,408	87,858	84,232	94.9	84.5
23219　小牧市	147,132	146,107	144,254	141,016	136,725	131,769	126,477	95.8	86.0
23220　稲沢市	136,442	134,433	131,500	127,463	122,679	117,388	111,867	93.4	82.0
23221　新城市	49,864	47,443	44,994	42,416	39,793	37,142	34,415	85.1	69.0
23222　東海市	107,690	109,286	109,742	109,316	108,315	106,966	105,397	101.5	97.9
23223　大府市	85,249	88,404	90,210	91,235	91,675	91,694	91,497	107.0	107.3
23224　知多市	84,768	85,059	84,472	83,056	80,972	78,451	75,765	98.0	89.4
23225　知立市	68,398	69,736	70,315	70,312	69,935	69,220	68,148	102.8	99.6
23226　尾張旭市	81,140	82,474	82,645	81,984	80,750	79,046	77,053	101.0	95.0
23227　高浜市	44,027	45,760	46,797	47,526	48,086	48,490	48,694	107.9	110.6
23228　岩倉市	47,340	46,707	45,828	44,531	42,914	41,078	39,183	94.1	82.8
23229　豊明市	69,745	70,345	70,100	69,163	67,727	65,946	63,951	99.2	91.7
23230　日進市	84,237	88,939	91,881	94,079	95,797	97,126	98,111	111.7	116.5
23231　田原市	64,119	62,200	60,243	58,110	55,907	53,549	50,886	90.6	79.4
23232　愛西市	64,978	63,499	61,544	58,996	56,102	53,086	50,113	90.8	77.1
23233　清須市	65,757	66,946	67,299	67,128	66,570	65,787	64,870	102.1	98.7
23234　北名古屋市	81,571	83,483	84,183	83,994	83,206	82,105	80,979	103.0	99.3
23235　弥富市	43,272	43,293	42,872	42,097	41,082	39,904	38,647	97.3	89.3
23236　みよし市	60,098	62,681	64,352	65,407	66,084	66,435	66,515	108.8	110.7
23237　あま市	86,714	86,740	85,858	84,022	81,558	78,848	76,171	96.9	87.8
23238　長久手市	52,022	55,540	58,027	60,020	61,594	62,781	63,553	115.4	122.2
23302　東郷町	41,851	43,500	44,463	44,970	45,173	45,150	45,004	107.5	107.5
23342　豊山町	14,405	14,892	14,962	14,922	14,798	14,625	14,431	103.6	100.2
23361　大口町	22,446	23,063	23,291	23,328	23,229	23,033	22,804	103.9	101.6
23362　扶桑町	33,558	33,996	33,978	33,661	33,174	32,591	31,994	100.3	95.3
23424　大治町	29,891	30,722	31,190	31,356	31,346	31,212	31,027	104.9	103.8
23425　蟹江町	36,688	36,238	35,538	34,531	33,302	31,938	30,491	94.1	83.1
23427　飛島村	4,525	4,314	4,099	3,885	3,648	3,405	3,150	85.9	69.6
23441　阿久比町	25,466	26,364	26,407	26,255	25,962	25,555	25,073	103.1	98.5
23442　東浦町	49,800	50,640	50,765	50,425	49,725	48,800	47,676	101.3	95.7
23445　南知多町	20,549	19,115	17,773	16,385	15,024	13,722	12,441	79.7	60.5
23446　美浜町	25,178	24,193	23,237	22,181	21,109	20,018	18,854	88.1	74.9
23447　武豊町	42,408	43,101	43,202	42,907	42,339	41,578	40,720	101.2	96.0
23501　幸田町	37,930	39,436	40,370	41,041	41,528	41,839	41,927	108.2	110.5

結果表1　総人口および指数（平成22年＝100とした場合）　つづき

自治体	総人口（人）							指数	
	2010年	2015年	2020年	2025年	2030年	2035年	2040年	2025年	2040年
23561　設楽町	5,769	5,185	4,623	4,104	3,645	3,235	2,867	71.1	49.7
23562　東栄町	3,757	3,309	2,901	2,531	2,203	1,919	1,665	67.4	44.3
23563　豊根村	1,336	1,207	1,070	953	849	771	688	71.3	51.5
24000　三重県	1,854,724	1,821,273	1,773,233	1,714,523	1,649,474	1,580,118	1,507,656	92.4	81.3
24201　津市	285,746	280,415	272,964	263,732	253,516	242,682	231,321	92.3	81.0
24202　四日市市	307,766	306,485	302,248	295,728	287,750	278,718	268,918	96.1	87.4
24203　伊勢市	130,271	124,767	118,982	112,564	105,928	99,215	92,500	86.4	71.0
24204　松阪市	168,017	164,987	160,578	155,236	149,427	143,204	136,668	92.4	81.3
24205　桑名市	140,290	139,646	137,684	134,700	130,996	126,774	122,202	96.0	87.1
24207　鈴鹿市	199,293	201,896	201,944	200,290	197,326	193,278	188,440	100.5	94.6
24208　名張市	80,284	78,075	75,525	72,333	68,597	64,445	60,037	90.1	74.8
24209　尾鷲市	20,033	18,122	16,414	14,743	13,140	11,653	10,326	73.6	51.5
24210　亀山市	51,023	51,858	51,977	51,826	51,472	50,905	50,119	101.6	98.2
24211　鳥羽市	21,435	19,872	18,394	16,889	15,410	13,984	12,596	78.8	58.8
24212　熊野市	19,662	18,097	16,586	15,113	13,733	12,418	11,200	76.9	57.0
24214　いなべ市	45,684	44,601	43,408	42,060	40,564	38,941	37,195	92.1	81.4
24215　志摩市	54,694	50,920	47,132	43,215	39,368	35,673	32,123	79.0	58.7
24216　伊賀市	97,207	93,210	89,000	84,509	79,913	75,270	70,577	86.9	72.6
24303　木曽岬町	6,855	6,633	6,379	6,074	5,732	5,362	4,986	88.6	72.7
24324　東員町	25,661	25,198	24,565	23,704	22,655	21,433	20,083	92.4	78.3
24341　菰野町	39,978	40,276	40,042	39,536	38,851	38,070	37,187	98.9	93.0
24343　朝日町	9,626	11,216	11,232	11,214	11,134	10,996	10,832	116.5	112.5
24344　川越町	14,003	14,604	14,945	15,192	15,359	15,475	15,522	108.5	110.8
24441　多気町	15,438	15,012	14,469	13,903	13,325	12,749	12,145	90.1	78.7
24442　明和町	22,833	22,529	21,990	21,351	20,642	19,867	19,012	93.5	83.3
24443　大台町	10,416	9,734	9,059	8,408	7,796	7,216	6,666	80.7	64.0
24461　玉城町	15,297	15,449	15,394	15,253	15,069	14,839	14,551	99.7	95.1
24470　度会町	8,692	8,272	7,841	7,396	6,941	6,495	6,030	85.1	69.4
24471　大紀町	9,846	8,955	8,098	7,253	6,458	5,733	5,078	73.7	51.6
24472　南伊勢町	14,791	13,120	11,590	10,105	8,723	7,493	6,431	68.3	43.5
24543　紀北町	18,611	17,232	15,862	14,482	13,146	11,881	10,707	77.8	57.5
24561　御浜町	9,376	8,877	8,362	7,823	7,299	6,820	6,366	83.4	67.9
24562　紀宝町	11,896	11,215	10,569	9,891	9,204	8,529	7,838	83.1	65.9
25000　滋賀県	1,410,777	1,419,654	1,414,000	1,398,322	1,375,179	1,345,284	1,309,300	99.1	92.8
25201　大津市	337,634	344,724	346,224	344,534	340,524	334,503	326,627	102.0	96.7
25202　彦根市	112,156	112,605	111,914	110,477	108,495	105,989	102,940	98.5	91.8
25203　長浜市	124,131	122,313	119,755	116,568	112,922	108,900	104,646	93.9	84.3
25204　近江八幡市	81,738	81,609	80,760	79,386	77,600	75,465	73,051	97.1	89.4
25206　草津市	130,874	137,055	140,867	143,478	145,064	145,603	145,136	109.6	110.9
25207　守山市	76,560	80,352	82,686	84,304	85,406	86,063	86,337	110.1	112.8
25208　栗東市	63,655	66,365	68,302	69,688	70,690	71,412	71,889	109.5	112.9
25209　甲賀市	92,704	90,774	88,507	85,731	82,624	79,225	75,552	92.5	81.5
25210　野洲市	49,955	49,958	49,582	48,805	47,714	46,389	44,915	97.7	89.9
25211　湖南市	54,614	53,807	52,889	51,526	49,773	47,620	45,143	94.3	82.7
25212　高島市	52,486	50,626	48,517	46,214	43,813	41,309	38,723	88.1	73.8
25213　東近江市	115,479	113,449	111,065	108,127	104,743	100,948	96,792	93.6	83.8
25214　米原市	40,060	38,879	37,575	36,146	34,676	33,149	31,541	90.2	78.7
25383　日野町	22,870	22,582	22,129	21,584	20,970	20,274	19,477	94.4	85.2
25384　竜王町	12,916	12,363	11,899	11,425	10,914	10,356	9,719	88.5	75.2
25425　愛荘町	20,118	20,304	20,371	20,357	20,287	20,154	19,952	101.2	99.2
25441　豊郷町	7,566	7,587	7,525	7,431	7,316	7,167	6,989	98.2	92.4
25442　甲良町	7,500	6,961	6,504	6,029	5,557	5,085	4,622	80.4	61.6
25443　多賀町	7,761	7,341	6,929	6,512	6,091	5,673	5,249	83.9	67.6
26000　京都府	2,636,092	2,614,519	2,566,846	2,499,460	2,418,108	2,325,138	2,223,586	94.8	84.4
26100　京都市	1,474,015	1,472,803	1,453,125	1,421,963	1,382,430	1,335,272	1,281,381	96.5	86.9
26101　北区	122,037	121,131	118,770	115,620	112,016	107,867	103,103	94.7	84.5
26102　上京区	83,264	83,191	82,125	80,736	79,091	77,104	74,677	97.0	89.7
26103　左京区	168,802	168,582	166,457	163,388	159,642	154,963	149,251	96.8	88.4
26104　中京区	105,306	106,275	105,499	103,877	101,565	98,574	94,952	98.6	90.2

結果表1　総人口および指数（平成22年＝100とした場合）　つづき

自治体		総人口（人）							指数	
		2010年	2015年	2020年	2025年	2030年	2035年	2040年	2025年	2040年
26105	東山区	40,528	38,866	36,982	35,028	33,104	31,157	29,189	86.4	72.0
26106	下京区	79,287	81,954	82,847	83,178	83,050	82,427	81,270	104.9	102.5
26107	南区	98,744	98,780	97,661	95,853	93,539	90,760	87,513	97.1	88.6
26108	右京区	202,943	203,326	200,989	196,868	191,411	184,930	177,624	97.0	87.5
26109	伏見区	284,085	282,927	278,396	271,248	262,259	251,819	240,229	95.5	84.6
26110	山科区	136,045	135,983	134,207	131,092	126,972	122,139	116,912	96.4	85.9
26111	西京区	152,974	151,788	149,192	145,075	139,781	133,532	126,661	94.8	82.8
26201	福知山市	79,652	76,734	73,680	70,415	67,139	63,784	60,414	88.4	75.8
26202	舞鶴市	88,669	85,270	81,892	78,170	74,317	70,411	66,522	88.2	75.0
26203	綾部市	35,836	33,785	31,707	29,596	27,533	25,564	23,662	82.6	66.0
26204	宇治市	189,609	188,164	185,119	180,061	173,522	166,021	158,044	95.0	83.4
26205	宮津市	19,948	18,411	16,978	15,567	14,237	12,975	11,780	78.0	59.1
26206	亀岡市	92,399	90,486	88,214	85,200	81,604	77,508	73,056	92.2	79.1
26207	城陽市	80,037	77,998	75,489	72,134	68,084	63,564	58,984	90.1	73.7
26208	向日市	54,328	53,349	52,135	50,345	48,174	45,762	43,315	92.7	79.7
26209	長岡京市	79,844	80,237	79,685	78,297	76,327	73,968	71,455	98.1	89.5
26210	八幡市	74,227	73,638	72,430	70,368	67,653	64,481	61,108	94.8	82.3
26211	京田辺市	67,910	69,815	70,350	70,514	70,158	69,370	68,278	103.8	100.5
26212	京丹後市	59,038	55,340	51,793	48,228	44,802	41,490	38,278	81.7	64.8
26213	南丹市	35,214	33,472	31,686	29,894	28,164	26,442	24,672	84.9	70.1
26214	木津川市	69,761	73,834	76,320	78,112	79,356	80,134	80,571	112.0	115.5
26303	大山崎町	15,121	14,860	14,512	14,036	13,488	12,901	12,338	92.8	81.6
26322	久御山町	15,914	15,281	14,687	13,967	13,123	12,218	11,299	87.8	71.0
26343	井手町	8,447	7,979	7,534	7,042	6,534	6,014	5,506	83.4	65.2
26344	宇治田原町	9,711	9,448	9,132	8,744	8,332	7,875	7,388	90.0	76.1
26364	笠置町	1,626	1,465	1,310	1,163	1,017	889	775	71.5	47.7
26365	和束町	4,482	4,093	3,742	3,386	3,029	2,680	2,336	75.5	52.1
26366	精華町	35,630	36,631	37,032	37,048	36,810	36,334	35,635	104.0	100.0
26367	南山城村	3,078	2,794	2,488	2,185	1,903	1,639	1,394	71.0	45.3
26407	京丹波町	15,732	14,527	13,367	12,242	11,170	10,151	9,172	77.8	58.3
26463	伊根町	2,410	2,131	1,887	1,654	1,454	1,278	1,116	68.6	46.3
26465	与謝野町	23,454	21,974	20,552	19,129	17,748	16,413	15,107	81.6	64.4
27000	大阪府	8,865,245	8,808,282	8,648,899	8,410,039	8,118,391	7,793,928	7,453,526	94.9	84.1
27100	大阪市	2,665,314	2,663,783	2,618,842	2,553,167	2,474,447	2,386,625	2,291,714	95.8	86.0
27102	都島区	102,632	104,135	103,655	102,265	100,203	97,505	94,178	99.6	91.8
27103	福島区	67,290	67,845	67,524	66,656	65,340	63,634	61,617	99.1	91.6
27104	此花区	65,569	66,433	63,998	61,126	58,036	54,840	51,621	93.2	78.7
27106	西区	83,058	87,083	89,143	90,420	90,866	90,409	89,170	108.9	107.4
27107	港区	84,947	82,878	80,341	77,323	74,132	70,851	67,488	91.0	79.4
27108	大正区	69,510	66,660	63,492	59,833	55,914	51,907	47,982	86.1	69.0
27109	天王寺区	69,775	73,512	75,262	76,323	76,843	76,837	76,289	109.4	109.3
27111	浪速区	61,745	62,201	61,513	60,378	59,004	57,332	55,308	97.8	89.6
27113	西淀川区	97,504	98,621	98,143	96,840	95,008	92,778	90,193	99.3	92.5
27114	東淀川区	176,585	174,428	170,719	165,717	159,846	153,357	146,342	93.8	82.9
27115	東成区	80,231	80,812	79,978	78,522	76,606	74,334	71,741	97.9	89.4
27116	生野区	134,009	130,482	125,605	119,901	113,710	107,318	100,909	89.5	75.3
27117	旭区	92,455	90,409	87,382	83,671	79,602	75,329	70,940	90.5	76.7
27118	城東区	165,832	169,084	169,144	167,600	164,974	161,614	157,752	101.1	95.1
27119	阿倍野区	106,350	106,035	104,090	101,313	98,074	94,481	90,525	95.3	85.1
27120	住吉区	155,572	153,229	149,207	144,052	138,300	132,222	125,820	92.6	80.9
27121	東住吉区	130,724	127,538	123,136	117,830	112,057	106,121	100,170	90.1	76.6
27122	西成区	121,972	114,537	103,809	93,077	83,089	74,182	66,381	76.3	54.4
27123	淀川区	172,078	173,717	172,663	170,148	166,491	161,746	156,131	98.9	90.7
27124	鶴見区	111,182	114,035	115,055	115,061	114,532	113,749	112,773	103.5	101.4
27125	住之江区	127,210	124,178	119,954	114,631	108,526	101,958	95,093	90.1	74.8
27126	平野区	200,005	198,667	194,534	188,479	181,463	174,189	166,910	94.2	83.5
27127	北区	110,392	116,950	120,026	122,023	123,002	122,968	121,925	110.5	110.4
27128	中央区	78,687	80,314	80,469	79,978	78,829	76,964	74,456	101.6	94.6
27140	堺市	841,966	841,587	831,783	814,289	791,607	765,851	738,923	96.7	87.8

結果表1　総人口および指数（平成22年＝100とした場合）　つづき

自治体	総人口（人）							指数	
	2010年	2015年	2020年	2025年	2030年	2035年	2040年	2025年	2040年
27202　岸和田市	199,234	195,882	191,428	185,439	178,566	171,259	163,800	93.1	82.2
27203　豊中市	389,341	387,855	382,209	372,894	361,283	348,390	335,026	95.8	86.0
27204　池田市	104,229	102,460	100,053	96,771	92,869	88,610	84,125	92.8	80.7
27205　吹田市	355,798	355,111	351,073	343,578	333,817	322,479	309,999	96.6	87.1
27206　泉大津市	77,548	76,516	75,087	73,012	70,541	67,798	64,889	94.2	83.7
27207　高槻市	357,359	358,819	355,739	349,044	339,695	328,713	317,356	97.7	88.8
27208　貝塚市	90,519	89,668	88,123	85,852	83,169	80,287	77,368	94.8	85.5
27209　守口市	146,697	143,624	139,460	134,053	127,887	121,406	114,981	91.4	78.4
27210　枚方市	407,978	407,709	402,197	391,948	378,005	361,339	343,339	96.1	84.2
27211　茨木市	274,822	278,174	278,084	275,228	270,234	263,758	256,399	100.1	93.3
27212　八尾市	271,460	266,577	259,444	249,791	238,621	226,752	214,972	92.0	79.2
27213　泉佐野市	100,801	100,927	99,876	98,013	95,647	92,957	89,989	97.2	89.3
27214　富田林市	119,576	115,330	110,725	105,152	99,010	92,539	85,885	87.9	71.8
27215　寝屋川市	238,204	232,864	225,600	215,701	203,925	191,129	178,361	90.6	74.9
27216　河内長野市	112,490	108,004	103,177	97,465	91,115	84,321	77,474	86.6	68.9
27217　松原市	124,594	121,365	117,388	112,196	106,360	100,365	94,521	90.0	75.9
27218　大東市	127,534	126,337	123,936	120,230	115,662	110,632	105,428	94.3	82.7
27219　和泉市	184,988	188,502	189,104	187,821	185,206	181,580	177,156	101.5	95.8
27220　箕面市	129,895	131,013	130,378	128,442	125,383	121,431	116,913	98.9	90.0
27221　柏原市	74,773	72,376	69,822	66,638	63,058	59,258	55,381	89.1	74.1
27222　羽曳野市	117,681	115,674	112,722	108,798	104,229	99,331	94,368	92.5	80.2
27223　門真市	130,282	127,530	123,809	118,735	112,822	106,628	100,592	91.1	77.2
27224　摂津市	83,720	82,345	80,705	78,303	75,267	71,793	68,237	93.5	81.5
27225　高石市	59,572	58,014	56,314	54,168	51,768	49,228	46,685	90.9	78.4
27226　藤井寺市	66,165	65,702	64,629	62,967	60,893	58,595	56,215	95.2	85.0
27227　東大阪市	509,533	498,667	483,312	462,969	439,492	414,490	389,030	90.9	76.4
27228　泉南市	64,403	63,654	62,484	60,774	58,752	56,571	54,349	94.4	84.4
27229　四條畷市	57,554	57,209	56,304	54,751	52,764	50,558	48,314	95.1	83.9
27230　交野市	77,686	77,015	75,617	73,444	70,721	67,710	64,642	94.5	83.2
27231　大阪狭山市	58,227	57,846	56,918	55,388	53,410	51,133	48,741	95.1	83.7
27232　阪南市	56,646	55,283	53,549	51,298	48,694	45,855	42,953	90.6	75.8
27301　島本町	28,935	29,696	29,192	28,405	27,407	26,239	24,967	98.2	86.3
27321　豊能町	21,989	20,512	19,106	17,564	15,880	14,082	12,279	79.9	55.8
27322　能勢町	11,650	10,666	9,802	8,942	8,089	7,226	6,342	76.8	54.4
27341　忠岡町	18,149	18,204	18,030	17,699	17,293	16,852	16,392	97.5	90.3
27361　熊取町	45,069	45,136	44,686	43,785	42,532	41,025	39,382	97.2	87.4
27362　田尻町	8,085	8,275	8,364	8,380	8,366	8,355	8,361	103.6	103.4
27366　岬町	17,504	16,457	15,404	14,259	13,098	11,952	10,872	81.5	62.1
27381　太子町	14,220	13,870	13,447	12,912	12,326	11,689	11,020	90.8	77.5
27382　河南町	17,040	16,453	15,786	15,019	14,201	13,346	12,467	88.1	73.2
27383　千早赤阪村	6,015	5,591	5,191	4,755	4,280	3,791	3,319	79.1	55.2
28000　兵庫県	5,588,133	5,532,477	5,421,943	5,268,695	5,088,284	4,887,804	4,673,709	94.3	83.6
28100　神戸市	1,544,200	1,551,558	1,533,473	1,501,306	1,459,932	1,411,298	1,356,556	97.2	87.8
28101　東灘区	210,408	212,256	211,223	208,345	204,404	199,517	193,593	99.0	92.0
28102　灘区	133,451	135,425	135,214	133,991	132,182	129,894	127,063	100.4	95.2
28105　兵庫区	108,304	108,780	106,947	104,260	101,164	97,765	94,163	96.3	86.9
28106　長田区	101,624	99,608	96,114	91,873	87,332	82,689	77,994	90.4	76.7
28107　須磨区	167,475	164,676	159,897	153,541	146,080	137,893	129,385	91.7	77.3
28108　垂水区	220,411	218,386	213,416	206,518	198,535	189,832	180,691	93.7	82.0
28109　北区	226,836	227,388	224,274	218,855	211,770	203,567	194,620	96.5	85.8
28110　中央区	126,393	131,448	132,789	132,878	132,017	130,324	127,782	105.1	101.1
28111　西区	249,298	253,591	253,599	251,045	246,448	239,817	231,265	100.7	92.8
28201　姫路市	536,270	529,510	519,317	505,196	488,643	470,349	451,169	94.2	84.1
28202　尼崎市	453,748	440,219	424,651	405,732	384,912	363,150	341,143	89.4	75.2
28203　明石市	290,959	287,292	281,349	272,991	262,945	251,695	239,835	93.8	82.4
28204　西宮市	482,640	491,267	492,999	490,412	484,817	476,980	467,007	101.6	96.8
28205　洲本市	47,254	44,486	41,798	39,032	36,312	33,558	30,805	82.6	65.2
28206　芦屋市	93,238	94,809	94,585	93,496	91,846	89,729	87,240	100.3	93.6
28207　伊丹市	196,127	197,497	196,720	194,110	190,249	185,517	180,352	99.0	92.0

結果表1　総人口および指数（平成22年＝100とした場合）　つづき

自治体	総人口（人）							指数	
	2010年	2015年	2020年	2025年	2030年	2035年	2040年	2025年	2040年
28208　相生市	31,158	29,664	28,127	26,411	24,576	22,732	20,923	84.8	67.2
28209　豊岡市	85,592	81,920	78,128	74,143	70,150	66,115	62,079	86.6	72.5
28210　加古川市	266,937	264,051	259,251	252,186	243,508	233,546	222,976	94.5	83.5
28212　赤穂市	50,523	48,946	47,140	45,029	42,789	40,451	38,049	89.1	75.3
28213　西脇市	42,802	41,305	39,624	37,725	35,722	33,690	31,720	88.1	74.1
28214　宝塚市	225,700	227,731	226,284	222,542	217,230	210,846	203,767	98.6	90.3
28215　三木市	81,009	77,809	74,427	70,451	66,064	61,437	56,821	87.0	70.1
28216　高砂市	93,901	92,201	90,010	87,050	83,529	79,619	75,518	92.7	80.4
28217　川西市	156,423	153,969	149,937	144,295	137,731	130,841	124,133	92.2	79.4
28218　小野市	49,680	49,212	48,405	47,270	45,939	44,415	42,751	95.1	86.1
28219　三田市	114,216	113,846	112,330	110,092	107,242	103,620	99,154	96.4	86.8
28220　加西市	47,993	46,171	44,185	42,037	39,802	37,435	34,943	87.6	72.8
28221　篠山市	43,263	41,114	38,944	36,705	34,460	32,186	29,852	84.8	69.0
28222　養父市	26,501	24,785	23,140	21,534	20,018	18,559	17,123	81.3	64.6
28223　丹波市	67,757	64,492	61,213	57,867	54,572	51,262	47,920	85.4	70.7
28224　南あわじ市	49,834	47,178	44,499	41,763	39,074	36,411	33,721	83.8	67.7
28225　朝来市	32,814	30,987	29,180	27,373	25,626	23,863	22,104	83.4	67.4
28226　淡路市	46,459	43,649	40,789	37,937	35,185	32,503	29,850	81.7	64.3
28227　宍粟市	40,938	38,537	36,313	34,056	31,839	29,637	27,406	83.2	66.9
28228　加東市	40,181	39,920	39,388	38,647	37,780	36,796	35,630	96.2	88.7
28229　たつの市	80,518	78,575	76,228	73,435	70,333	66,958	63,467	91.2	78.8
28301　猪名川町	31,739	32,181	32,163	31,812	31,206	30,462	29,654	100.2	93.4
28365　多可町	23,104	21,859	20,629	19,346	18,058	16,766	15,492	83.7	67.1
28381　稲美町	31,026	29,963	28,815	27,387	25,746	23,974	22,193	88.3	71.5
28382　播磨町	33,183	32,525	31,678	30,509	29,124	27,599	26,045	91.9	78.5
28442　市川町	13,288	12,451	11,670	10,879	10,077	9,274	8,466	81.9	63.7
28443　福崎町	19,830	19,419	18,940	18,372	17,715	16,971	16,160	92.6	81.5
28446　神河町	12,289	11,458	10,662	9,874	9,125	8,408	7,702	80.3	62.7
28464　太子町	33,438	33,816	33,861	33,571	33,069	32,436	31,763	100.4	95.0
28481　上郡町	16,636	15,657	14,696	13,677	12,642	11,582	10,516	82.2	63.2
28501　佐用町	19,265	17,637	16,181	14,777	13,454	12,200	10,973	76.7	57.0
28585　香美町	19,696	18,113	16,691	15,294	13,973	12,721	11,537	77.7	58.6
28586　新温泉町	16,004	14,698	13,523	12,374	11,270	10,213	9,194	77.3	57.4
29000　奈良県	1,400,728	1,370,353	1,330,085	1,279,718	1,222,563	1,160,609	1,096,162	91.4	78.3
29201　奈良市	366,591	359,824	350,014	337,163	322,157	305,438	287,715	92.0	78.5
29202　大和高田市	68,451	65,730	62,856	59,471	55,737	51,810	47,798	86.9	69.8
29203　大和郡山市	89,023	86,016	82,664	78,574	73,999	69,134	64,253	88.3	72.2
29204　天理市	69,178	67,509	65,734	63,618	61,353	58,887	56,245	92.0	81.3
29205　橿原市	125,605	124,975	123,114	120,107	116,199	111,666	106,738	95.6	85.0
29206　桜井市	60,146	58,581	56,666	54,404	51,948	49,337	46,602	90.5	77.5
29207　五條市	34,460	31,721	29,243	26,793	24,418	22,125	19,886	77.8	57.7
29208　御所市	30,287	28,173	26,094	23,950	21,806	19,734	17,719	79.1	58.5
29209　生駒市	118,113	120,317	120,586	119,534	117,460	114,564	111,219	101.2	94.2
29210　香芝市	75,227	78,156	79,782	80,725	81,212	81,386	81,327	107.3	108.1
29211　葛城市	35,859	36,047	35,809	35,287	34,538	33,612	32,576	98.4	90.8
29212　宇陀市	34,227	31,516	29,053	26,551	24,052	21,590	19,167	77.6	56.0
29322　山添村	4,107	3,707	3,348	2,996	2,667	2,352	2,035	72.9	49.5
29342　平群町	19,727	19,086	18,285	17,279	16,131	14,911	13,714	87.6	69.5
29343　三郷町	23,440	23,384	22,445	21,357	20,195	18,988	17,772	91.1	75.8
29344　斑鳩町	27,734	27,319	26,651	25,756	24,682	23,500	22,317	92.9	80.5
29345　安堵町	7,929	7,585	7,232	6,834	6,402	5,934	5,443	86.2	68.6
29361　川西町	8,653	8,331	7,867	7,348	6,800	6,247	5,712	84.9	66.0
29362　三宅町	7,440	7,069	6,696	6,277	5,835	5,389	4,961	84.4	66.7
29363　田原本町	32,121	31,115	30,021	28,714	27,246	25,679	24,061	89.4	74.9
29385　曽爾村	1,895	1,685	1,509	1,346	1,196	1,052	913	71.0	48.2
29386　御杖村	2,102	1,865	1,649	1,442	1,262	1,103	967	68.6	46.0
29401　高取町	7,657	7,312	6,917	6,491	6,055	5,621	5,186	84.8	67.7
29402　明日香村	5,856	5,404	4,987	4,577	4,167	3,759	3,350	78.2	57.2
29424　上牧町	23,728	22,629	21,500	20,176	18,720	17,193	15,643	85.0	65.9

結果表1　総人口および指数（平成22年＝100とした場合）　つづき

自治体	総人口（人）							指数	
	2010年	2015年	2020年	2025年	2030年	2035年	2040年	2025年	2040年
29425　王寺町	22,182	21,531	20,774	19,828	18,756	17,579	16,366	89.4	73.8
29426　広陵町	33,070	32,945	32,531	31,849	30,963	29,902	28,678	96.3	86.7
29427　河合町	18,531	17,644	16,712	15,630	14,439	13,191	11,959	84.3	64.5
29441　吉野町	8,642	7,671	6,734	5,850	5,041	4,302	3,621	67.7	41.9
29442　大淀町	19,176	18,246	17,336	16,338	15,281	14,211	13,094	85.2	68.3
29443　下市町	7,020	6,321	5,664	5,030	4,445	3,905	3,405	71.7	48.5
29444　黒滝村	840	731	646	565	499	436	377	67.3	44.9
29446　天川村	1,572	1,366	1,184	1,028	899	790	683	65.4	43.4
29447　野迫川村	524	401	354	312	277	243	216	59.5	41.2
29449　十津川村	4,107	3,687	3,346	3,032	2,764	2,527	2,320	73.8	56.5
29450　下北山村	1,039	927	823	740	660	597	545	71.2	52.5
29451　上北山村	683	609	541	477	418	363	319	69.8	46.7
29452　川上村	1,643	1,388	1,170	974	802	655	527	59.3	32.1
29453　東吉野村	2,143	1,830	1,548	1,295	1,082	897	733	60.4	34.2
30000　和歌山県	1,002,198	961,378	917,238	869,182	819,680	769,428	719,427	86.7	71.8
30201　和歌山市	370,364	360,114	347,197	331,996	315,530	298,384	281,192	89.6	75.9
30202　海南市	54,783	51,560	48,306	44,967	41,661	38,391	35,232	82.1	64.3
30203　橋本市	66,361	63,877	61,210	58,205	54,982	51,566	47,992	87.7	72.3
30204　有田市	30,592	28,908	27,268	25,519	23,759	21,988	20,232	83.4	66.1
30205　御坊市	26,111	24,998	23,889	22,716	21,551	20,376	19,202	87.0	73.5
30206　田辺市	79,119	75,510	71,810	67,863	63,855	59,846	55,893	85.8	70.6
30207　新宮市	31,498	29,371	27,391	25,376	23,393	21,472	19,633	80.6	62.3
30208　紀の川市	65,840	63,245	60,410	57,358	54,186	50,908	47,549	87.1	72.2
30209　岩出市	52,882	53,614	53,637	53,164	52,375	51,283	49,932	100.5	94.4
30304　紀美野町	10,391	9,326	8,356	7,435	6,593	5,801	5,057	71.6	48.7
30341　かつらぎ町	18,230	16,836	15,547	14,246	12,992	11,787	10,642	78.1	58.4
30343　九度山町	4,963	4,479	4,051	3,645	3,256	2,890	2,553	73.4	51.4
30344　高野町	3,975	3,527	3,161	2,812	2,505	2,218	1,965	70.7	49.4
30361　湯浅町	13,210	12,080	11,110	10,149	9,197	8,268	7,382	76.8	55.9
30362　広川町	7,714	7,359	7,002	6,626	6,234	5,841	5,445	85.9	70.6
30366　有田川町	27,162	25,755	24,346	22,923	21,559	20,252	18,965	84.4	69.8
30381　美浜町	8,077	7,629	7,171	6,721	6,274	5,827	5,397	83.2	66.8
30382　日高町	7,432	7,372	7,205	7,011	6,808	6,590	6,370	94.3	85.7
30383　由良町	6,508	5,912	5,394	4,890	4,406	3,938	3,494	75.1	53.7
30390　印南町	8,606	8,046	7,520	6,982	6,462	5,959	5,472	81.1	63.6
30391　みなべ町	13,470	12,748	12,075	11,382	10,722	10,072	9,417	84.5	69.9
30392　日高川町	10,509	9,823	9,170	8,541	7,960	7,412	6,880	81.3	65.5
30401　白浜町	22,696	21,588	20,371	19,108	17,860	16,634	15,438	84.2	68.0
30404　上富田町	14,807	14,633	14,348	13,978	13,548	13,069	12,547	94.4	84.7
30406　すさみ町	4,730	4,251	3,801	3,383	3,001	2,654	2,361	71.5	49.9
30421　那智勝浦町	17,080	15,877	14,659	13,402	12,177	11,005	9,910	78.5	58.0
30422　太地町	3,250	2,979	2,710	2,447	2,204	1,981	1,769	75.3	54.4
30424　古座川町	3,103	2,791	2,483	2,207	1,956	1,742	1,542	71.1	49.7
30427　北山村	486	441	394	353	318	287	263	72.6	54.1
30428　串本町	18,249	16,729	15,246	13,777	12,356	10,987	9,701	75.5	53.2
31000　鳥取県	588,667	567,193	544,484	519,861	494,364	468,146	441,038	88.3	74.9
31201　鳥取市	197,449	192,219	186,397	179,706	172,430	164,624	156,133	91.0	79.1
31202　米子市	148,271	145,386	141,564	136,938	131,768	126,134	120,184	92.4	81.1
31203　倉吉市	50,720	48,534	46,321	44,037	41,700	39,365	37,029	86.8	73.0
31204　境港市	35,259	33,786	32,274	30,617	28,891	27,145	25,418	86.8	72.1
31302　岩美町	12,362	11,490	10,694	9,900	9,143	8,406	7,669	80.1	62.0
31325　若桜町	3,873	3,437	3,029	2,649	2,314	2,016	1,750	68.4	45.2
31328　智頭町	7,718	6,933	6,242	5,581	4,967	4,403	3,870	72.3	50.1
31329　八頭町	18,427	17,412	16,445	15,458	14,480	13,517	12,529	83.9	68.0
31364　三朝町	7,015	6,501	6,030	5,562	5,131	4,720	4,316	79.3	61.5
31370　湯梨浜町	17,029	16,442	15,797	15,109	14,411	13,710	12,962	88.7	76.1
31371　琴浦町	18,531	17,531	16,548	15,554	14,582	13,626	12,702	83.9	68.5
31372　北栄町	15,442	14,771	14,091	13,344	12,597	11,839	11,051	86.4	71.6
31384　日吉津村	3,339	3,428	3,466	3,489	3,506	3,502	3,491	104.5	104.6

結果表1　総人口および指数（平成22年＝100とした場合）　つづき

自治体	総人口（人）							指数	
	2010年	2015年	2020年	2025年	2030年	2035年	2040年	2025年	2040年
31386　大山町	17,491	16,187	14,977	13,777	12,628	11,518	10,431	78.8	59.6
31389　南部町	11,536	10,927	10,313	9,665	9,023	8,376	7,739	83.8	67.1
31390　伯耆町	11,621	10,920	10,218	9,522	8,833	8,152	7,457	81.9	64.2
31401　日南町	5,460	4,860	4,296	3,761	3,300	2,915	2,573	68.9	47.1
31402　日野町	3,745	3,362	3,008	2,683	2,387	2,117	1,861	71.6	49.7
31403　江府町	3,379	3,067	2,774	2,509	2,273	2,061	1,873	74.3	55.4
32000　島根県	717,397	687,105	655,482	621,882	588,227	554,624	520,658	86.7	72.6
32201　松江市	208,613	204,587	199,120	192,401	184,957	176,844	168,173	92.2	80.6
32202　浜田市	61,713	58,245	54,863	51,384	47,982	44,629	41,292	83.3	66.9
32203　出雲市	171,485	167,323	162,280	156,545	150,578	144,470	138,028	91.3	80.5
32204　益田市	50,015	47,305	44,608	41,793	38,990	36,237	33,536	83.6	67.1
32205　大田市	37,996	35,294	32,733	30,213	27,850	25,626	23,460	79.5	61.7
32206　安来市	41,836	39,771	37,706	35,504	33,275	31,096	28,933	84.9	69.2
32207　江津市	25,697	23,752	22,016	20,301	18,676	17,137	15,675	79.0	61.0
32209　雲南市	41,917	39,458	37,004	34,535	32,176	29,922	27,670	82.4	66.0
32343　奥出雲町	14,456	13,226	12,077	10,968	9,942	8,987	8,065	75.9	55.8
32386　飯南町	5,534	5,069	4,644	4,234	3,871	3,553	3,255	76.5	58.8
32441　川本町	3,900	3,523	3,187	2,878	2,608	2,352	2,134	73.8	54.7
32448　美郷町	5,351	4,795	4,296	3,836	3,430	3,074	2,752	71.7	51.4
32449　邑南町	11,959	11,031	10,128	9,291	8,551	7,877	7,237	77.7	60.5
32501　津和野町	8,427	7,503	6,684	5,912	5,196	4,543	3,958	70.2	47.0
32505　吉賀町	6,810	6,252	5,724	5,219	4,753	4,318	3,906	76.6	57.4
32525　海士町	2,374	2,193	2,019	1,852	1,699	1,551	1,416	78.0	59.6
32526　西ノ島町	3,136	2,861	2,606	2,358	2,127	1,902	1,689	75.2	53.9
32527　知夫村	657	587	539	487	440	395	356	74.1	54.2
32528　隠岐の島町	15,521	14,330	13,248	12,171	11,126	10,111	9,123	78.4	58.8
33000　岡山県	1,945,276	1,913,145	1,867,744	1,811,274	1,749,284	1,682,159	1,610,985	93.1	82.8
33100　岡山市	709,584	712,548	708,099	698,536	685,911	670,089	651,328	98.4	91.8
33202　倉敷市	475,513	475,341	470,554	461,864	450,721	437,532	423,124	97.1	89.0
33203　津山市	106,788	102,689	98,573	94,062	89,449	84,750	79,874	88.1	74.8
33204　玉野市	64,588	61,654	58,469	54,926	51,201	47,365	43,571	85.0	67.5
33205　笠岡市	54,225	51,279	48,324	45,218	42,119	39,030	35,972	83.4	66.3
33207　井原市	43,927	42,272	40,359	38,341	36,332	34,338	32,376	87.3	73.7
33208　総社市	66,201	65,048	63,552	61,637	59,471	57,050	54,408	93.1	82.2
33209　高梁市	34,963	31,926	29,276	26,773	24,460	22,306	20,234	76.6	57.9
33210　新見市	33,870	31,569	29,352	27,147	25,107	23,229	21,418	80.2	63.2
33211　備前市	37,839	35,340	32,911	30,350	27,765	25,242	22,851	80.2	60.4
33212　瀬戸内市	37,852	36,285	34,615	32,796	30,930	29,001	27,053	86.6	71.5
33213　赤磐市	43,458	42,475	41,158	39,577	37,824	35,957	34,010	91.1	78.3
33214　真庭市	48,964	46,061	43,166	40,300	37,570	34,978	32,487	82.3	66.3
33215　美作市	30,498	28,381	26,353	24,387	22,541	20,817	19,140	80.0	62.8
33216　浅口市	36,114	34,734	33,166	31,404	29,539	27,607	25,701	87.0	71.2
33346　和気町	15,362	14,461	13,545	12,605	11,659	10,728	9,821	82.1	63.9
33423　早島町	12,214	12,371	12,395	12,293	12,129	11,922	11,702	100.6	95.8
33445　里庄町	10,916	10,872	10,702	10,451	10,166	9,853	9,521	95.7	87.2
33461　矢掛町	15,092	14,407	13,650	12,877	12,132	11,387	10,645	85.3	70.5
33586　新庄村	957	888	824	759	702	649	605	79.3	63.2
33606　鏡野町	13,580	12,885	12,143	11,430	10,783	10,175	9,568	84.2	70.5
33622　勝央町	11,195	10,959	10,653	10,330	10,024	9,713	9,385	92.3	83.8
33623　奈義町	6,085	5,689	5,322	4,972	4,641	4,316	3,986	81.7	65.5
33643　西粟倉村	1,520	1,442	1,356	1,271	1,199	1,130	1,056	83.6	69.5
33663　久米南町	5,296	4,908	4,527	4,153	3,813	3,495	3,197	78.4	60.4
33666　美咲町	15,642	14,601	13,566	12,544	11,606	10,728	9,879	80.2	63.2
33681　吉備中央町	13,033	12,060	11,134	10,271	9,490	8,772	8,073	78.8	61.9
34000　広島県	2,860,750	2,825,397	2,766,671	2,688,800	2,598,805	2,498,685	2,391,476	94.0	83.6
34100　広島市	1,173,843	1,187,858	1,185,799	1,173,164	1,152,734	1,125,744	1,093,410	99.9	93.1
34101　中区	130,482	131,247	129,810	127,209	123,707	119,283	114,096	97.5	87.4
34102　東区	120,751	120,279	118,564	115,896	112,534	108,569	104,157	96.0	86.3
34103　南区	138,190	138,209	136,628	133,915	130,399	126,248	121,451	96.9	87.9

結果表1　総人口および指数（平成22年＝100とした場合）　つづき

自治体		総人口（人）							指数	
		2010年	2015年	2020年	2025年	2030年	2035年	2040年	2025年	2040年
34104	西区	186,985	188,717	188,269	186,260	183,137	178,986	173,814	99.6	93.0
34105	安佐南区	233,733	245,488	252,883	258,016	261,582	263,999	265,489	110.4	113.6
34106	安佐北区	149,633	147,063	143,021	137,502	130,880	123,397	115,433	91.9	77.1
34107	安芸区	78,789	80,388	80,747	80,350	79,375	77,987	76,325	102.0	96.9
34108	佐伯区	135,280	136,467	135,877	134,016	131,120	127,275	122,645	99.1	90.7
34202	呉市	239,973	227,459	215,077	201,752	188,206	174,794	161,954	84.1	67.5
34203	竹原市	28,644	26,687	24,810	22,847	20,890	18,969	17,109	79.8	59.7
34204	三原市	100,509	96,425	92,069	87,276	82,355	77,292	72,176	86.8	71.8
34205	尾道市	145,202	138,897	132,188	124,937	117,550	110,103	102,790	86.0	70.8
34207	福山市	461,357	457,491	449,415	437,777	423,608	407,364	389,797	94.9	84.5
34208	府中市	42,563	40,030	37,551	34,950	32,329	29,738	27,238	82.1	64.0
34209	三次市	56,605	53,931	51,216	48,401	45,646	42,967	40,303	85.5	71.2
34210	庄原市	40,244	37,338	34,492	31,725	29,152	26,810	24,553	78.8	61.0
34211	大竹市	28,836	27,361	25,867	24,214	22,508	20,781	19,080	84.0	66.2
34212	東広島市	190,135	193,051	193,972	193,755	192,593	190,147	186,490	101.9	98.1
34213	廿日市市	114,038	111,722	108,624	104,703	100,168	95,048	89,410	91.8	78.4
34214	安芸高田市	31,487	29,676	27,800	25,957	24,208	22,503	20,831	82.4	66.2
34215	江田島市	27,031	24,395	22,129	19,860	17,715	15,681	13,816	73.5	51.1
34302	府中町	50,442	49,779	48,855	47,538	45,971	44,203	42,350	94.2	84.0
34304	海田町	28,475	27,854	27,221	26,363	25,370	24,274	23,116	92.6	81.2
34307	熊野町	24,533	23,818	22,944	21,789	20,433	19,001	17,651	88.8	71.9
34309	坂町	13,262	13,249	13,126	12,922	12,681	12,412	12,135	97.4	91.5
34368	安芸太田町	7,255	6,371	5,605	4,899	4,276	3,723	3,227	67.5	44.5
34369	北広島町	19,969	18,891	17,732	16,572	15,515	14,505	13,527	83.0	67.7
34431	大崎上島町	8,448	7,554	6,801	6,100	5,457	4,874	4,378	72.2	51.8
34462	世羅町	17,549	16,324	15,168	14,032	12,985	12,010	11,053	80.0	63.0
34545	神石高原町	10,350	9,236	8,210	7,267	6,455	5,742	5,082	70.2	49.1
35000	山口県	1,451,338	1,398,700	1,340,163	1,275,187	1,207,526	1,138,693	1,069,779	87.9	73.7
35201	下関市	280,947	268,855	255,800	241,519	226,771	211,972	197,301	86.0	70.2
35202	宇部市	173,772	167,766	161,254	153,843	145,835	137,464	128,870	88.5	74.2
35203	山口市	196,628	192,915	188,149	182,419	176,143	169,387	162,067	92.8	82.4
35204	萩市	53,747	49,483	45,407	41,288	37,273	33,478	29,866	76.8	55.6
35206	防府市	116,611	115,143	112,669	109,468	105,873	101,966	97,837	93.9	83.9
35207	下松市	55,012	55,231	54,710	53,824	52,696	51,397	50,038	97.8	91.0
35208	岩国市	143,857	137,235	130,300	122,846	115,341	107,930	100,673	85.4	70.0
35210	光市	53,004	51,389	49,411	47,043	44,418	41,642	39,021	88.8	73.6
35211	長門市	38,349	35,458	32,686	29,893	27,185	24,588	22,087	77.9	57.6
35212	柳井市	34,730	33,135	31,371	29,522	27,679	25,850	24,059	85.0	69.3
35213	美祢市	28,630	27,111	25,511	23,895	22,321	20,783	19,243	83.5	67.2
35215	周南市	149,487	145,034	139,724	133,502	126,809	119,817	112,771	89.3	75.4
35216	山陽小野田市	64,550	62,158	59,537	56,613	53,546	50,414	47,282	87.7	73.2
35305	周防大島町	19,084	16,838	14,785	12,917	11,257	9,792	8,498	67.7	44.5
35321	和木町	6,378	6,284	6,161	6,005	5,848	5,687	5,523	94.2	86.6
35341	上関町	3,332	2,889	2,508	2,160	1,860	1,606	1,388	64.8	41.7
35343	田布施町	15,986	15,497	14,904	14,202	13,448	12,666	11,897	88.8	74.4
35344	平生町	13,491	12,949	12,326	11,654	10,970	10,282	9,651	86.4	71.5
35502	阿武町	3,743	3,330	2,950	2,574	2,253	1,972	1,707	68.8	45.6
36000	徳島県	785,491	755,619	722,519	686,332	648,962	610,592	571,016	87.4	72.7
36201	徳島市	264,548	258,639	250,772	241,150	230,474	218,825	206,368	91.2	78.0
36202	鳴門市	61,513	59,276	56,700	53,831	50,858	47,734	44,451	87.5	72.3
36203	小松島市	40,614	38,905	37,115	35,146	33,081	30,935	28,779	86.5	70.9
36204	阿南市	76,063	73,524	70,713	67,595	64,320	60,946	57,487	88.9	75.6
36205	吉野川市	44,020	41,978	39,737	37,393	35,039	32,683	30,276	84.9	68.8
36206	阿波市	39,247	37,009	34,757	32,442	30,140	27,842	25,514	82.7	65.0
36207	美馬市	32,484	30,330	28,179	26,026	23,972	22,013	20,058	80.1	61.7
36208	三好市	29,951	26,447	23,416	20,606	18,079	15,819	13,745	68.8	45.9
36301	勝浦町	5,765	5,260	4,798	4,346	3,911	3,508	3,122	75.4	54.2
36302	上勝町	1,783	1,609	1,429	1,259	1,112	987	884	70.6	49.6
36321	佐那河内村	2,588	2,379	2,180	1,978	1,787	1,604	1,428	76.4	55.2

結果表1　総人口および指数（平成22年＝100とした場合）　つづき

自治体	総人口（人）							指数	
	2010年	2015年	2020年	2025年	2030年	2035年	2040年	2025年	2040年
36341　石井町	25,954	25,432	24,694	23,802	22,812	21,735	20,583	91.7	79.3
36342　神山町	6,038	5,345	4,598	3,921	3,340	2,842	2,395	64.9	39.7
36368　那賀町	9,318	8,174	7,148	6,183	5,312	4,552	3,859	66.4	41.4
36383　牟岐町	4,826	4,337	3,886	3,454	3,053	2,674	2,333	71.6	48.3
36387　美波町	7,765	6,924	6,171	5,441	4,764	4,151	3,592	70.1	46.3
36388　海陽町	10,446	9,504	8,616	7,749	6,931	6,182	5,466	74.2	52.3
36401　松茂町	15,070	15,024	14,858	14,569	14,206	13,763	13,252	96.7	87.9
36402　北島町	21,658	22,103	22,181	22,073	21,802	21,419	20,934	101.9	96.7
36403　藍住町	33,338	33,754	33,817	33,586	33,104	32,382	31,450	100.7	94.3
36404　板野町	14,241	13,822	13,302	12,710	12,083	11,409	10,678	89.2	75.0
36405　上板町	12,727	12,230	11,664	11,041	10,395	9,722	8,994	86.8	70.7
36468　つるぎ町	10,490	9,294	8,242	7,266	6,392	5,631	4,942	69.3	47.1
36489　東みよし町	15,044	14,320	13,546	12,765	11,995	11,234	10,426	84.9	69.3
37000　香川県	995,842	969,359	937,157	899,859	859,827	817,527	773,076	90.4	77.6
37201　高松市	419,429	414,826	406,272	394,649	381,053	365,801	349,119	94.1	83.2
37202　丸亀市	110,473	109,304	107,270	104,546	101,369	97,801	93,882	94.6	85.0
37203　坂出市	55,621	53,418	50,993	48,346	45,610	42,826	40,022	86.9	72.0
37204　善通寺市	33,817	32,344	30,962	29,469	27,909	26,324	24,677	87.1	73.0
37205　観音寺市	62,690	59,866	57,016	53,983	50,905	47,802	44,629	86.1	71.2
37206　さぬき市	53,000	50,306	47,527	44,514	41,450	38,369	35,266	84.0	66.5
37207　東かがわ市	33,625	31,289	28,981	26,555	24,131	21,741	19,480	79.0	57.9
37208　三豊市	68,512	65,329	61,984	58,521	55,084	51,652	48,131	85.4	70.3
37322　土庄町	15,123	13,908	12,793	11,705	10,648	9,608	8,594	77.4	56.8
37324　小豆島町	16,152	14,924	13,713	12,525	11,408	10,339	9,308	77.5	57.6
37341　三木町	28,464	27,786	26,954	25,999	24,934	23,773	22,507	91.3	79.1
37364　直島町	3,325	3,114	2,917	2,722	2,529	2,338	2,156	81.9	64.8
37386　宇多津町	18,434	19,072	19,467	19,731	19,914	20,008	20,010	107.0	108.5
37387　綾川町	24,625	23,472	22,273	21,013	19,753	18,459	17,073	85.3	69.3
37403　琴平町	9,967	9,301	8,656	8,013	7,382	6,777	6,213	80.4	62.3
37404　多度津町	23,498	23,013	22,336	21,557	20,718	19,818	18,884	91.7	80.4
37406　まんのう町	19,087	18,087	17,043	16,011	15,030	14,091	13,125	83.9	68.8
38000　愛媛県	1,431,493	1,383,462	1,329,499	1,269,451	1,206,403	1,141,463	1,074,618	88.7	75.1
38201　松山市	517,231	512,635	503,271	490,524	475,352	457,933	438,364	94.8	84.8
38202　今治市	166,532	158,287	149,964	140,974	131,680	122,292	113,071	84.7	67.9
38203　宇和島市	84,210	78,538	73,117	67,636	62,248	57,013	51,891	80.3	61.6
38204　八幡浜市	38,370	35,502	32,794	30,055	27,388	24,850	22,438	78.3	58.5
38205　新居浜市	121,735	118,308	114,262	109,579	104,615	99,521	94,403	90.0	77.5
38206　西条市	112,091	109,475	106,070	102,142	97,992	93,701	89,273	91.1	79.6
38207　大洲市	47,157	43,858	40,875	37,896	35,014	32,238	29,529	80.4	62.6
38210　伊予市	38,017	36,334	34,575	32,716	30,818	28,935	26,998	86.1	71.0
38213　四国中央市	90,187	86,886	83,349	79,432	75,301	71,088	66,687	88.1	73.9
38214　西予市	42,080	39,118	36,144	33,185	30,350	27,730	25,242	78.9	60.0
38215　東温市	35,253	34,790	34,035	33,108	32,025	30,818	29,455	93.9	83.6
38356　上島町	7,648	7,063	6,517	5,953	5,400	4,877	4,402	77.8	57.6
38386　久万高原町	9,644	8,517	7,489	6,525	5,670	4,945	4,300	67.7	44.6
38401　松前町	30,359	29,758	28,916	27,883	26,747	25,526	24,249	91.8	79.9
38402　砥部町	21,981	21,415	20,715	19,884	18,940	17,911	16,806	90.5	76.5
38422　内子町	18,045	16,630	15,339	14,077	12,889	11,778	10,721	78.0	59.4
38442　伊方町	10,882	9,788	8,801	7,871	7,031	6,271	5,565	72.3	51.1
38484　松野町	4,377	4,023	3,670	3,324	3,004	2,703	2,410	75.9	55.1
38488　鬼北町	11,633	10,796	9,947	9,100	8,314	7,585	6,874	78.2	59.1
38506　愛南町	24,061	21,741	19,649	17,587	15,625	13,748	11,940	73.1	49.6
39000　高知県	764,456	729,679	693,347	654,741	615,642	576,136	536,514	85.6	70.2
39201　高知市	343,393	334,982	324,804	312,525	298,926	284,140	268,602	91.0	78.2
39202　室戸市	15,210	13,219	11,541	9,958	8,482	7,136	5,940	65.5	39.1
39203　安芸市	19,547	18,470	17,345	16,194	15,064	13,971	12,878	82.8	65.9
39204　南国市	49,472	47,889	46,142	44,201	42,171	40,053	37,832	89.3	76.5
39205　土佐市	28,686	27,179	25,695	24,147	22,619	21,048	19,480	84.2	67.9
39206　須崎市	24,698	23,219	21,740	20,263	18,808	17,336	15,905	82.0	64.4

結果表1　総人口および指数（平成22年＝100とした場合）　つづき

自治体	総人口（人）							指数	
	2010年	2015年	2020年	2025年	2030年	2035年	2040年	2025年	2040年
39208　宿毛市	22,610	21,014	19,546	18,041	16,549	15,104	13,671	79.8	60.5
39209　土佐清水市	16,029	14,738	13,460	12,180	10,941	9,770	8,674	76.0	54.1
39210　四万十市	35,933	33,927	31,888	29,781	27,682	25,577	23,434	82.9	65.2
39211　香南市	33,830	33,426	32,649	31,697	30,630	29,478	28,279	93.7	83.6
39212　香美市	28,766	27,309	25,709	24,121	22,599	21,111	19,664	83.9	68.4
39301　東洋町	2,947	2,618	2,332	2,049	1,790	1,554	1,347	69.5	45.7
39302　奈半利町	3,542	3,267	3,003	2,757	2,521	2,309	2,106	77.8	59.5
39303　田野町	2,932	2,707	2,496	2,277	2,076	1,886	1,707	77.7	58.2
39304　安田町	2,970	2,670	2,395	2,143	1,905	1,690	1,495	72.2	50.3
39305　北川村	1,367	1,263	1,163	1,069	980	904	831	78.2	60.8
39306　馬路村	1,013	931	852	784	715	651	600	77.4	59.2
39307　芸西村	4,048	3,804	3,559	3,318	3,091	2,857	2,629	82.0	64.9
39341　本山町	4,103	3,840	3,558	3,279	3,022	2,781	2,552	79.9	62.2
39344　大豊町	4,719	4,088	3,434	2,848	2,365	1,964	1,636	60.4	34.7
39363　土佐町	4,358	4,077	3,771	3,466	3,189	2,944	2,709	79.5	62.2
39364　大川村	411	333	297	272	246	228	206	66.2	50.1
39386　いの町	25,062	23,198	21,486	19,755	18,059	16,389	14,737	78.8	58.8
39387　仁淀川町	6,500	5,718	5,000	4,347	3,763	3,258	2,819	66.9	43.4
39401　中土佐町	7,584	6,902	6,258	5,640	5,054	4,511	3,994	74.4	52.7
39402　佐川町	13,951	13,277	12,532	11,768	11,025	10,293	9,560	84.4	68.5
39403　越知町	6,374	5,851	5,331	4,826	4,361	3,932	3,532	75.7	55.4
39405　檮原町	3,984	3,670	3,355	3,039	2,753	2,492	2,250	76.3	56.5
39410　日高村	5,447	5,118	4,773	4,433	4,096	3,763	3,436	81.4	63.1
39411　津野町	6,407	5,915	5,435	4,973	4,558	4,186	3,823	77.6	59.7
39412　四万十町	18,733	17,041	15,444	13,879	12,420	11,089	9,840	74.1	52.5
39424　大月町	5,783	5,174	4,632	4,104	3,611	3,160	2,737	71.0	47.3
39427　三原村	1,681	1,547	1,412	1,277	1,163	1,053	952	76.0	56.6
39428　黒潮町	12,366	11,298	10,310	9,330	8,408	7,518	6,657	75.4	53.8
40000　福岡県	5,071,968	5,045,624	4,968,057	4,855,724	4,718,154	4,558,867	4,379,486	95.7	86.3
40100　北九州市	976,846	961,748	936,127	903,262	866,164	826,141	784,162	92.5	80.3
40101　門司区	104,469	100,632	95,704	90,147	84,377	78,520	72,753	86.3	69.6
40103　若松区	85,167	83,032	80,082	76,608	72,874	68,978	64,946	90.0	76.3
40105　戸畑区	61,583	59,854	57,680	55,102	52,308	49,379	46,404	89.5	75.4
40106　小倉北区	181,936	180,130	176,121	170,692	164,316	157,187	149,445	93.8	82.1
40107　小倉南区	214,793	214,687	211,871	207,201	201,312	194,494	186,953	96.5	87.0
40108　八幡東区	71,801	68,738	65,165	61,223	57,140	53,095	49,142	85.3	68.4
40109　八幡西区	257,097	254,675	249,504	242,289	233,837	224,488	214,519	94.2	83.4
40130　福岡市	1,463,743	1,498,589	1,510,382	1,509,307	1,497,115	1,473,747	1,439,182	103.1	98.3
40131　東区	292,199	296,004	296,632	294,937	291,246	285,427	277,557	100.9	95.0
40132　博多区	212,527	223,239	228,807	232,422	234,219	233,926	231,406	109.4	108.9
40133　中央区	178,429	184,140	186,355	186,810	185,485	182,390	177,501	104.7	99.5
40134　南区	247,096	248,047	246,300	242,397	236,711	229,382	220,447	98.1	89.2
40135　西区	193,280	203,726	209,389	213,272	215,737	216,978	217,013	110.3	112.3
40136　城南区	128,659	130,051	130,199	129,343	127,622	124,904	121,184	100.5	94.2
40137　早良区	211,553	213,382	212,700	210,126	206,095	200,740	194,074	99.3	91.7
40202　大牟田市	123,638	115,972	108,564	100,970	93,438	86,104	78,862	81.7	63.8
40203　久留米市	302,402	296,608	289,229	279,829	268,995	257,041	243,945	92.5	80.7
40204　直方市	57,686	55,729	53,486	50,966	48,274	45,535	42,784	88.4	74.2
40205　飯塚市	131,492	128,360	124,616	120,291	115,543	110,439	104,962	91.5	79.8
40206　田川市	50,605	48,939	47,123	45,183	43,207	41,257	39,296	89.3	77.7
40207　柳川市	71,375	68,040	64,694	61,095	57,390	53,683	49,921	85.6	69.9
40210　八女市	69,057	65,077	61,200	57,200	53,220	49,367	45,500	82.8	65.9
40211　筑後市	48,512	48,463	47,898	47,042	45,975	44,731	43,282	97.0	89.2
40212　大川市	37,448	35,600	33,698	31,620	29,467	27,306	25,184	84.4	67.3
40213　行橋市	70,468	69,628	68,108	66,093	63,747	61,086	58,208	93.8	82.6
40214　豊前市	27,031	25,791	24,497	23,123	21,739	20,375	19,041	85.5	70.4
40215　中間市	44,210	41,676	39,172	36,486	33,704	30,931	28,249	82.5	63.9
40216　小郡市	58,499	58,719	58,178	57,155	55,820	54,270	52,538	97.7	89.8
40217　筑紫野市	100,172	101,812	102,099	101,562	100,340	98,405	95,774	101.4	95.6

結果表1　総人口および指数（平成22年＝100とした場合）　つづき

自治体	総人口（人）							指数	
	2010年	2015年	2020年	2025年	2030年	2035年	2040年	2025年	2040年
40218　春日市	106,780	105,227	103,388	100,613	97,222	93,327	88,972	94.2	83.3
40219　大野城市	95,087	96,541	97,053	96,829	96,017	94,746	93,002	101.8	97.8
40220　宗像市	95,501	95,397	94,197	92,363	89,986	87,020	83,550	96.7	87.5
40221　太宰府市	70,482	72,532	73,362	73,541	73,197	72,393	71,249	104.3	101.1
40223　古賀市	57,920	58,970	59,248	59,015	58,344	57,297	55,898	101.9	96.5
40224　福津市	55,431	54,623	53,246	51,489	49,414	47,075	44,589	92.9	80.4
40225　うきは市	31,640	30,375	29,082	27,679	26,237	24,757	23,225	87.5	73.4
40226　宮若市	30,081	28,940	27,721	26,483	25,255	24,022	22,751	88.0	75.6
40227　嘉麻市	42,589	39,518	36,764	33,988	31,256	28,600	25,998	79.8	61.0
40228　朝倉市	56,355	53,493	50,722	47,810	44,837	41,822	38,750	84.8	68.8
40229　みやま市	40,732	38,218	35,777	33,249	30,737	28,282	25,824	81.6	63.4
40230　糸島市	98,435	97,665	95,985	93,620	90,702	87,262	83,311	95.1	84.6
40305　那珂川町	49,780	51,637	52,767	53,492	53,908	54,022	53,855	107.5	108.2
40341　宇美町	38,592	38,021	37,352	36,390	35,159	33,699	32,057	94.3	83.1
40342　篠栗町	31,318	31,400	31,294	30,973	30,481	29,870	29,157	98.9	93.1
40343　志免町	43,564	45,577	46,853	47,809	48,511	49,043	49,450	109.7	113.5
40344　須恵町	26,044	26,245	26,206	25,976	25,585	25,071	24,501	99.7	94.1
40345　新宮町	24,679	26,565	27,208	27,647	27,923	28,092	28,147	112.0	114.1
40348　久山町	8,373	8,448	8,428	8,341	8,210	8,052	7,872	99.6	94.0
40349　粕屋町	41,997	45,209	47,569	49,604	51,447	53,067	54,518	118.1	129.8
40381　芦屋町	15,369	14,562	13,834	13,016	12,180	11,348	10,537	84.7	68.6
40382　水巻町	30,021	28,857	27,599	26,166	24,592	22,927	21,201	87.2	70.6
40383　岡垣町	32,119	32,189	31,761	31,156	30,436	29,629	28,750	97.0	89.5
40384　遠賀町	19,160	18,777	18,263	17,588	16,786	15,903	15,001	91.8	78.3
40401　小竹町	8,602	7,971	7,399	6,821	6,238	5,671	5,103	79.3	59.3
40402　鞍手町	17,088	15,978	14,915	13,787	12,619	11,441	10,293	80.7	60.2
40421　桂川町	13,863	13,213	12,596	11,907	11,179	10,433	9,650	85.9	69.6
40447　筑前町	29,155	28,746	28,109	27,299	26,367	25,314	24,106	93.6	82.7
40448　東峰村	2,432	2,223	2,025	1,838	1,673	1,517	1,371	75.6	56.4
40503　大刀洗町	15,284	15,142	14,916	14,625	14,278	13,877	13,404	95.7	87.7
40522　大木町	14,350	14,257	14,079	13,836	13,529	13,190	12,806	96.4	89.2
40544　広川町	20,253	20,077	19,759	19,355	18,914	18,419	17,870	95.6	88.2
40601　香春町	11,685	10,908	10,172	9,408	8,641	7,884	7,165	80.5	61.3
40602　添田町	10,909	10,059	9,294	8,526	7,793	7,094	6,428	78.2	58.9
40604　糸田町	9,617	9,032	8,491	7,943	7,410	6,877	6,364	82.6	66.2
40605　川崎町	18,264	16,716	15,435	14,153	12,892	11,681	10,536	77.5	57.7
40608　大任町	5,503	5,259	5,003	4,748	4,480	4,208	3,926	86.3	71.3
40609　赤村	3,251	3,140	2,999	2,853	2,700	2,525	2,354	87.8	72.4
40610　福智町	24,714	23,715	22,653	21,528	20,372	19,177	17,928	87.1	72.5
40621　苅田町	36,005	36,787	35,882	34,716	33,401	31,911	30,302	96.4	84.2
40625　みやこ町	21,572	20,311	19,047	17,712	16,351	14,986	13,654	82.1	63.3
40642　吉富町	6,792	6,564	6,261	5,958	5,648	5,350	5,078	87.7	74.8
40646　上毛町	7,852	7,475	7,082	6,674	6,279	5,892	5,518	85.0	70.3
40647　築上町	19,544	18,314	17,190	16,016	14,830	13,676	12,575	81.9	64.3
41000　佐賀県	849,788	827,826	802,816	774,676	744,863	713,583	680,203	91.2	80.0
41201　佐賀市	237,506	232,205	225,863	218,323	210,093	201,183	191,619	91.9	80.7
41202　唐津市	126,926	122,089	117,175	111,910	106,523	101,058	95,370	88.2	75.1
41203　鳥栖市	69,074	71,674	73,065	73,955	74,476	74,714	74,692	107.1	108.1
41204　多久市	21,404	20,185	19,037	17,891	16,767	15,651	14,496	83.6	67.7
41205　伊万里市	57,161	55,554	53,754	51,834	49,839	47,781	45,603	90.7	79.8
41206　武雄市	50,699	49,299	47,695	45,938	44,132	42,268	40,269	90.6	79.4
41207　鹿島市	30,720	29,251	27,881	26,491	25,118	23,756	22,317	86.2	72.6
41208　小城市	45,133	44,129	42,965	41,641	40,239	38,746	37,057	92.3	82.1
41209　嬉野市	28,984	27,679	26,373	25,012	23,640	22,242	20,796	86.3	71.7
41210　神埼市	32,899	32,092	31,145	30,059	28,881	27,621	26,263	91.4	79.8
41327　吉野ヶ里町	16,405	16,505	16,456	16,308	16,116	15,862	15,534	99.4	94.7
41341　基山町	17,837	17,178	16,541	15,811	15,002	14,106	13,148	88.6	73.7
41345　上峰町	9,224	9,243	9,187	9,084	8,952	8,796	8,582	98.5	93.0
41346　みやき町	26,175	25,098	23,938	22,634	21,204	19,734	18,257	86.5	69.7

結果表1　総人口および指数（平成22年＝100とした場合）　つづき

自治体	総人口（人）							指数	
	2010年	2015年	2020年	2025年	2030年	2035年	2040年	2025年	2040年
41387　玄海町	6,379	6,048	5,724	5,399	5,089	4,778	4,462	84.6	69.9
41401　有田町	20,929	20,117	19,255	18,336	17,381	16,425	15,434	87.6	73.7
41423　大町町	7,369	6,858	6,390	5,927	5,474	5,032	4,588	80.4	62.3
41424　江北町	9,515	9,337	9,116	8,883	8,651	8,399	8,120	93.4	85.3
41425　白石町	25,607	24,187	22,836	21,501	20,201	18,954	17,710	84.0	69.2
41441　太良町	9,842	9,098	8,420	7,739	7,085	6,477	5,886	78.6	59.8
42000　長崎県	1,426,779	1,370,896	1,312,976	1,250,016	1,184,609	1,117,752	1,048,728	87.6	73.5
42201　長崎市	443,766	429,255	412,982	394,361	374,345	353,382	331,191	88.9	74.6
42202　佐世保市	261,101	251,342	241,197	230,087	218,415	206,362	193,949	88.1	74.3
42203　島原市	47,455	44,928	42,424	39,805	37,164	34,565	31,959	83.9	67.3
42204　諫早市	140,752	136,956	132,643	127,565	121,920	115,817	109,252	90.6	77.6
42205　大村市	90,517	91,549	91,583	91,051	90,114	88,805	87,076	100.6	96.2
42207　平戸市	34,905	31,724	28,916	26,192	23,613	21,211	18,959	75.0	54.3
42208　松浦市	25,145	23,388	21,810	20,257	18,749	17,291	15,864	80.6	63.1
42209　対馬市	34,407	31,025	28,202	25,418	22,784	20,292	17,938	73.9	52.1
42210　壱岐市	29,377	27,345	25,472	23,617	21,869	20,223	18,657	80.4	63.5
42211　五島市	40,622	37,007	33,734	30,529	27,498	24,680	21,987	75.2	54.1
42212　西海市	31,176	28,886	26,775	24,670	22,637	20,696	18,812	79.1	60.3
42213　雲仙市	47,245	44,526	41,908	39,281	36,727	34,247	31,755	83.1	67.2
42214　南島原市	50,363	46,887	43,549	40,239	37,013	33,932	30,919	79.9	61.4
42307　長与町	42,535	42,472	42,084	41,420	40,558	39,472	38,153	97.4	89.7
42308　時津町	30,110	30,696	30,907	30,916	30,714	30,332	29,820	102.7	99.0
42321　東彼杵町	8,903	8,267	7,672	7,088	6,523	5,971	5,421	79.6	60.9
42322　川棚町	14,651	14,108	13,579	12,983	12,349	11,680	11,000	88.6	75.1
42323　波佐見町	15,227	14,938	14,544	14,079	13,558	12,998	12,397	92.5	81.4
42383　小値賀町	2,849	2,496	2,183	1,909	1,661	1,447	1,250	67.0	43.9
42391　佐々町	13,599	13,502	13,315	13,053	12,753	12,403	11,995	96.0	88.2
42411　新上五島町	22,074	19,599	17,497	15,496	13,645	11,946	10,374	70.2	47.0
43000　熊本県	1,817,426	1,775,543	1,724,546	1,666,017	1,603,413	1,537,678	1,467,142	91.7	80.7
43100　熊本市	734,474	733,560	726,499	714,761	699,621	681,187	659,133	97.3	89.7
43202　八代市	132,266	126,328	120,083	113,441	106,689	99,890	93,053	85.8	70.4
43203　人吉市	35,611	33,584	31,592	29,555	27,531	25,564	23,608	83.0	66.3
43204　荒尾市	55,321	53,897	52,157	50,236	48,153	46,011	43,827	90.8	79.2
43205　水俣市	26,978	24,979	23,151	21,312	19,518	17,797	16,157	79.0	59.9
43206　玉名市	69,541	66,815	63,933	60,821	57,629	54,411	51,091	87.5	73.5
43208　山鹿市	55,391	52,771	50,041	47,216	44,413	41,677	38,898	85.2	70.2
43210　菊池市	50,194	48,333	46,403	44,344	42,241	40,113	37,851	88.3	75.4
43211　宇土市	37,727	36,987	35,981	34,798	33,491	32,100	30,600	92.2	81.1
43212　上天草市	29,902	27,485	25,317	23,158	21,085	19,114	17,189	77.4	57.5
43213　宇城市	61,878	60,033	57,858	55,459	52,955	50,358	47,602	89.6	76.9
43214　阿蘇市	28,444	27,117	25,717	24,247	22,796	21,386	19,947	85.2	70.1
43215　天草市	89,065	82,046	75,595	69,210	63,151	57,407	51,912	77.7	58.3
43216　合志市	55,002	56,980	58,056	58,704	59,017	59,030	58,729	106.7	106.8
43348　美里町	11,388	10,492	9,611	8,773	7,992	7,266	6,562	77.0	57.6
43364　玉東町	5,554	5,347	5,120	4,865	4,604	4,351	4,112	87.6	74.0
43367　南関町	10,564	9,901	9,271	8,624	8,016	7,448	6,865	81.6	65.0
43368　長洲町	16,594	15,931	15,251	14,506	13,696	12,843	11,953	87.4	72.0
43369　和水町	11,247	10,587	9,899	9,217	8,570	7,974	7,382	82.0	65.6
43403　大津町	31,234	32,537	33,322	33,961	34,529	34,959	35,163	108.7	112.6
43404　菊陽町	37,734	39,601	40,861	41,822	42,514	43,005	43,254	110.8	114.6
43423　南小国町	4,429	4,254	4,049	3,839	3,639	3,439	3,223	86.7	72.8
43424　小国町	7,877	7,261	6,686	6,112	5,559	5,030	4,504	77.6	57.2
43425　産山村	1,606	1,508	1,405	1,308	1,210	1,118	1,032	81.4	64.3
43428　高森町	6,716	6,334	5,927	5,501	5,075	4,687	4,292	81.9	63.9
43432　西原村	6,792	6,984	7,045	7,059	7,048	7,003	6,912	103.9	101.8
43433　南阿蘇村	11,972	11,593	11,187	10,742	10,254	9,762	9,216	89.7	77.0
43441　御船町	17,888	17,400	16,816	16,169	15,488	14,760	13,959	90.4	78.0
43442　嘉島町	8,676	8,746	8,721	8,669	8,593	8,515	8,421	99.9	97.1
43443　益城町	32,676	32,390	31,872	31,144	30,270	29,276	28,131	95.3	86.1

結果表1　総人口および指数（平成22年＝100とした場合）　つづき

自治体	総人口（人）							指数	
	2010年	2015年	2020年	2025年	2030年	2035年	2040年	2025年	2040年
43444　甲佐町	11,181	10,670	10,119	9,552	8,984	8,422	7,854	85.4	70.2
43447　山都町	16,981	15,406	13,932	12,492	11,134	9,893	8,712	73.6	51.3
43468　氷川町	12,715	12,048	11,359	10,653	9,940	9,237	8,532	83.8	67.1
43482　芦北町	19,316	17,826	16,428	15,044	13,704	12,460	11,268	77.9	58.3
43484　津奈木町	5,062	4,718	4,360	4,022	3,697	3,394	3,116	79.5	61.6
43501　錦町	11,075	10,554	10,075	9,557	9,041	8,518	7,977	86.3	72.0
43505　多良木町	10,554	9,744	8,983	8,232	7,507	6,829	6,172	78.0	58.5
43506　湯前町	4,375	4,108	3,737	3,381	3,053	2,768	2,510	77.3	57.4
43507　水上村	2,405	2,198	2,015	1,830	1,654	1,509	1,376	76.1	57.2
43510　相良村	4,934	4,541	4,201	3,860	3,530	3,215	2,911	78.2	59.0
43511　五木村	1,205	1,046	918	799	684	586	505	66.3	41.9
43512　山江村	3,681	3,500	3,333	3,156	2,987	2,825	2,664	85.7	72.4
43513　球磨村	4,249	3,780	3,385	2,997	2,647	2,334	2,044	70.5	48.1
43514　あさぎり町	16,638	15,898	15,111	14,265	13,435	12,645	11,850	85.7	71.2
43531　苓北町	8,314	7,725	7,164	6,604	6,069	5,562	5,073	79.4	61.0
44000　大分県	1,196,529	1,169,457	1,134,264	1,093,634	1,049,965	1,003,911	955,424	91.4	79.8
44201　大分市	474,094	478,386	476,876	471,627	463,397	452,232	438,396	99.5	92.5
44202　別府市	125,385	122,053	117,967	113,386	108,587	103,644	98,570	90.4	78.6
44203　中津市	84,312	83,005	81,091	78,780	76,272	73,588	70,757	93.4	83.9
44204　日田市	70,940	67,419	63,894	60,192	56,472	52,802	49,136	84.8	69.3
44205　佐伯市	76,951	72,802	68,380	63,713	59,032	54,434	49,942	82.8	64.9
44206　臼杵市	41,469	39,303	37,020	34,598	32,162	29,738	27,346	83.4	65.9
44207　津久見市	19,917	18,317	16,838	15,340	13,862	12,435	11,064	77.0	55.6
44208　竹田市	24,423	22,384	20,413	18,487	16,695	15,061	13,524	75.7	55.4
44209　豊後高田市	23,906	22,489	21,063	19,651	18,267	16,961	15,695	82.2	65.7
44210　杵築市	32,083	30,436	28,779	27,118	25,511	23,980	22,471	84.5	70.0
44211　宇佐市	59,008	56,522	53,855	51,092	48,348	45,633	42,958	86.6	72.8
44212　豊後大野市	39,452	37,083	34,553	32,025	29,630	27,425	25,295	81.2	64.1
44213　由布市	34,702	33,657	32,411	31,066	29,702	28,326	26,900	89.5	77.5
44214　国東市	32,002	29,729	27,473	25,259	23,141	21,159	19,277	78.9	60.2
44322　姫島村	2,189	1,989	1,802	1,617	1,439	1,265	1,094	73.9	50.0
44341　日出町	28,221	28,270	27,997	27,597	27,094	26,515	25,859	97.8	91.6
44461　九重町	10,421	9,718	9,012	8,307	7,617	6,975	6,366	79.7	61.1
44462　玖珠町	17,054	15,895	14,840	13,779	12,737	11,738	10,774	80.8	63.2
45000　宮崎県	1,135,233	1,107,322	1,073,112	1,033,671	991,365	947,279	900,508	91.1	79.3
45201　宮崎市	400,583	400,520	396,300	389,186	379,854	368,655	355,433	97.2	88.7
45202　都城市	169,602	165,879	161,272	156,071	150,620	145,039	139,161	92.0	82.1
45203　延岡市	131,182	126,155	120,731	114,738	108,588	102,425	96,145	87.5	73.3
45204　日南市	57,689	54,383	51,163	47,758	44,348	41,034	37,780	82.8	65.5
45205　小林市	48,270	46,345	44,195	41,895	39,558	37,237	34,872	86.8	72.2
45206　日向市	63,223	62,047	60,409	58,406	56,143	53,713	51,124	92.4	80.9
45207　串間市	20,453	18,859	17,377	15,904	14,538	13,290	12,099	77.8	59.2
45208　西都市	32,614	30,971	29,310	27,605	25,905	24,224	22,541	84.6	69.1
45209　えびの市	21,606	20,098	18,674	17,259	15,924	14,677	13,476	79.9	62.4
45341　三股町	24,800	24,724	24,434	24,023	23,510	22,932	22,261	96.9	89.8
45361　高原町	10,000	9,333	8,665	7,993	7,348	6,755	6,157	79.9	61.6
45382　国富町	20,909	19,989	19,002	17,946	16,873	15,767	14,600	85.8	69.8
45383　綾町	7,224	6,966	6,664	6,327	5,971	5,621	5,268	87.6	72.9
45401　高鍋町	21,733	21,100	20,400	19,592	18,704	17,744	16,739	90.1	77.0
45402　新富町	18,092	17,531	16,954	16,276	15,538	14,741	13,881	90.0	76.7
45403　西米良村	1,241	1,125	1,015	911	814	738	668	73.4	53.8
45404　木城町	5,177	4,932	4,690	4,429	4,165	3,908	3,654	85.6	70.6
45405　川南町	17,009	16,540	16,001	15,410	14,783	14,125	13,426	90.6	78.9
45406　都農町	11,137	10,515	9,921	9,295	8,659	8,025	7,380	83.5	66.3
45421　門川町	18,854	18,330	17,740	17,068	16,339	15,590	14,822	90.5	78.6
45429　諸塚村	1,882	1,714	1,522	1,356	1,205	1,079	964	72.1	51.2
45430　椎葉村	3,092	2,812	2,516	2,232	1,994	1,783	1,597	72.2	51.6
45431　美郷町	6,248	5,630	5,039	4,497	4,011	3,583	3,173	72.0	50.8
45441　高千穂町	13,723	12,772	11,841	10,918	10,027	9,205	8,410	79.6	61.3

結果表1　総人口および指数（平成22年＝100とした場合）　つづき

自治体	総人口（人）							指数	
	2010年	2015年	2020年	2025年	2030年	2035年	2040年	2025年	2040年
45442　日之影町	4,463	3,953	3,493	3,077	2,702	2,370	2,073	68.9	46.4
45443　五ヶ瀬町	4,427	4,099	3,784	3,499	3,244	3,019	2,804	79.0	63.3
46000　鹿児島県	1,706,242	1,649,674	1,588,116	1,521,991	1,454,431	1,385,760	1,314,057	89.2	77.0
46201　鹿児島市	605,846	600,670	590,745	577,226	560,878	541,658	519,563	95.3	85.8
46203　鹿屋市	105,070	102,977	100,413	97,423	94,267	91,079	87,659	92.7	83.4
46204　枕崎市	23,638	22,007	20,472	18,942	17,432	15,989	14,572	80.1	61.6
46206　阿久根市	23,154	21,328	19,644	17,973	16,411	14,959	13,590	77.6	58.7
46208　出水市	55,621	53,136	50,707	48,170	45,664	43,199	40,695	86.6	73.2
46210　指宿市	44,396	41,895	39,403	36,853	34,383	32,006	29,635	83.0	66.8
46213　西之表市	16,951	15,768	14,677	13,559	12,486	11,480	10,522	80.0	62.1
46214　垂水市	17,248	15,712	14,328	13,009	11,784	10,629	9,508	75.4	55.1
46215　薩摩川内市	99,589	96,161	92,538	88,763	85,002	81,237	77,359	89.1	77.7
46216　日置市	50,822	48,769	46,583	44,382	42,213	40,060	37,866	87.3	74.5
46217　曽於市	39,221	36,253	33,408	30,612	27,946	25,494	23,134	78.1	59.0
46218　霧島市	127,487	126,250	124,152	121,582	118,705	115,504	111,767	95.4	87.7
46219　いちき串木野市	31,144	29,299	27,582	25,844	24,084	22,351	20,647	83.0	66.3
46220　南さつま市	38,704	35,631	32,939	30,452	28,191	26,101	24,133	78.7	62.4
46221　志布志市	33,034	31,315	29,652	27,955	26,275	24,713	23,165	84.6	70.1
46222　奄美市	46,121	43,284	40,798	38,223	35,693	33,203	30,775	82.9	66.7
46223　南九州市	39,065	36,084	33,315	30,655	28,186	25,897	23,666	78.5	60.6
46224　伊佐市	29,304	27,159	25,137	23,151	21,319	19,623	18,003	79.0	61.4
46225　姶良市	74,809	73,795	72,124	70,128	67,932	65,555	62,931	93.7	84.1
46303　三島村	418	378	357	346	333	317	303	82.8	72.5
46304　十島村	657	622	582	553	523	492	464	84.2	70.6
46392　さつま町	24,109	22,434	20,831	19,315	17,938	16,675	15,445	80.1	64.1
46404　長島町	11,105	10,303	9,589	8,889	8,245	7,660	7,086	80.0	63.8
46452　湧水町	11,595	10,853	10,088	9,343	8,645	7,994	7,350	80.6	63.4
46468　大崎町	14,215	13,171	12,185	11,187	10,224	9,322	8,433	78.7	59.3
46482　東串良町	6,802	6,412	5,999	5,595	5,224	4,892	4,562	82.3	67.1
46490　錦江町	8,987	8,098	7,287	6,530	5,841	5,247	4,703	72.7	52.3
46491　南大隅町	8,815	7,851	6,955	6,110	5,375	4,745	4,184	69.3	47.5
46492　肝付町	17,160	15,934	14,694	13,468	12,344	11,327	10,357	78.5	60.4
46501　中種子町	8,696	8,184	7,640	7,079	6,554	6,077	5,640	81.4	64.9
46502　南種子町	6,218	5,779	5,360	4,934	4,523	4,145	3,778	79.4	60.8
46505　屋久島町	13,589	13,280	12,883	12,436	11,981	11,518	11,058	91.5	81.4
46523　大和村	1,765	1,635	1,503	1,378	1,263	1,167	1,070	78.1	60.6
46524　宇検村	1,932	1,834	1,720	1,613	1,515	1,429	1,350	83.5	69.9
46525　瀬戸内町	9,874	9,117	8,382	7,710	7,095	6,535	5,990	78.1	60.7
46527　龍郷町	6,078	6,068	5,986	5,902	5,808	5,718	5,624	97.1	92.5
46529　喜界町	8,169	7,757	7,322	6,900	6,509	6,136	5,777	84.5	70.7
46530　徳之島町	12,090	11,398	10,762	10,138	9,552	9,008	8,466	83.9	70.0
46531　天城町	6,653	6,279	5,896	5,531	5,195	4,878	4,580	83.1	68.8
46532　伊仙町	6,844	6,435	6,020	5,605	5,227	4,903	4,613	81.9	67.4
46533　和泊町	7,114	6,819	6,527	6,222	5,955	5,708	5,460	87.5	76.8
46534　知名町	6,806	6,510	6,197	5,868	5,556	5,248	4,946	86.2	72.7
46535　与論町	5,327	5,030	4,734	4,437	4,155	3,882	3,628	83.3	68.1
47000　沖縄県	1,392,818	1,410,269	1,416,876	1,414,154	1,404,887	1,390,796	1,369,408	101.5	98.3
47201　那覇市	315,954	316,656	315,180	311,203	305,650	298,992	290,800	98.5	92.0
47205　宜野湾市	91,928	93,387	94,221	94,304	93,886	93,070	91,681	102.6	99.7
47207　石垣市	46,922	48,002	48,607	48,899	48,878	48,659	48,171	104.2	102.7
47208　浦添市	110,351	113,340	115,277	116,337	116,770	116,731	116,075	105.4	105.2
47209　名護市	60,231	60,726	60,892	60,723	60,244	59,497	58,415	100.8	97.0
47210　糸満市	57,320	58,300	58,919	59,194	59,240	59,066	58,518	103.3	102.1
47211　沖縄市	130,249	132,640	133,960	134,238	133,893	133,167	131,709	103.1	101.1
47212　豊見城市	57,261	60,948	63,663	65,955	67,886	69,510	70,859	115.2	123.7
47213　うるま市	116,979	119,002	120,025	120,374	120,250	119,763	118,608	102.9	101.4
47214　宮古島市	52,039	50,490	49,013	47,404	45,742	44,047	42,209	91.1	81.1
47215　南城市	39,758	39,679	39,330	38,722	37,909	36,949	35,803	97.4	90.1
47301　国頭村	5,188	4,901	4,623	4,359	4,111	3,867	3,610	84.0	69.6

結果表1　総人口および指数（平成22年＝100とした場合）　つづき

自治体	総人口（人）							指数	
	2010年	2015年	2020年	2025年	2030年	2035年	2040年	2025年	2040年
47302　大宜味村	3,221	3,030	2,856	2,685	2,529	2,369	2,202	83.4	68.4
47303　東村	1,794	1,711	1,624	1,542	1,458	1,369	1,276	86.0	71.1
47306　今帰仁村	9,257	9,047	8,811	8,563	8,301	8,024	7,719	92.5	83.4
47308　本部町	13,870	13,388	12,922	12,448	11,951	11,416	10,818	89.7	78.0
47311　恩納村	10,144	10,360	10,445	10,476	10,463	10,416	10,293	103.3	101.5
47313　宜野座村	5,331	5,509	5,629	5,714	5,777	5,838	5,884	107.2	110.4
47314　金武町	11,066	11,342	11,448	11,479	11,461	11,438	11,372	103.7	102.8
47315　伊江村	4,737	4,517	4,292	4,033	3,770	3,519	3,245	85.1	68.5
47324　読谷村	38,200	38,661	38,849	38,729	38,430	38,020	37,412	101.4	97.9
47325　嘉手納町	13,827	13,859	13,785	13,623	13,426	13,225	12,994	98.5	94.0
47326　北谷町	27,264	27,561	27,674	27,596	27,363	27,017	26,537	101.2	97.3
47327　北中城村	15,951	16,039	16,012	15,890	15,696	15,450	15,155	99.6	95.0
47328　中城村	17,680	18,228	18,569	18,798	18,918	18,967	18,872	106.3	106.7
47329　西原町	34,766	35,566	36,107	36,407	36,494	36,370	35,967	104.7	103.5
47348　与那原町	16,318	16,989	17,116	17,134	17,060	16,916	16,698	105.0	102.3
47350　南風原町	35,244	36,566	37,567	38,368	38,983	39,443	39,726	108.9	112.7
47353　渡嘉敷村	760	744	715	696	677	658	627	91.6	82.5
47354　座間味村	865	849	840	828	816	809	794	95.7	91.8
47355　粟国村	863	804	781	766	748	736	726	88.8	84.1
47356　渡名喜村	452	404	387	374	364	356	337	82.7	74.6
47357　南大東村	1,442	1,415	1,385	1,338	1,300	1,257	1,217	92.8	84.4
47358　北大東村	665	707	675	640	603	567	530	96.2	79.7
47359　伊平屋村	1,385	1,243	1,210	1,182	1,162	1,146	1,134	85.3	81.9
47360　伊是名村	1,589	1,502	1,438	1,378	1,317	1,261	1,208	86.7	76.0
47361　久米島町	8,519	8,034	7,572	7,124	6,694	6,268	5,832	83.6	68.5
47362　八重瀬町	26,681	27,689	28,329	28,805	29,146	29,374	29,425	108.0	110.3
47375　多良間村	1,231	1,172	1,111	1,056	1,010	966	927	85.8	75.3
47381　竹富町	3,859	3,679	3,494	3,303	3,111	2,938	2,746	85.6	71.2
47382　与那国町	1,657	1,583	1,523	1,467	1,400	1,345	1,277	88.5	77.1

結果表 2　年齢（0-14 歳、15-64 歳、65 歳以上、75 歳以上）別人口
および平成 52（2040）年の指数（平成 22 年＝100 とした場合）

北海道 ･･･ 125
青森県 ･･･ 128
岩手県 ･･･ 128
宮城県 ･･･ 129
秋田県 ･･･ 130
山形県 ･･･ 130
福島県 ･･･ 131
茨城県 ･･･ 131
栃木県 ･･･ 132
群馬県 ･･･ 132
埼玉県 ･･･ 133
千葉県 ･･･ 134
東京都 ････ 135
神奈川県 ･･ 136
新潟県 ･･･ 137
富山県 ･･･ 137
石川県 ･･･ 138
福井県 ･･･ 138
山梨県 ･･･ 138
長野県 ･･･ 139
岐阜県 ･･･ 140
静岡県 ･･･ 141
愛知県 ･･･ 141
三重県 ･･･ 143
滋賀県 ･･･ 143
京都府 ･･･ 143
大阪府 ･･･ 144
兵庫県 ･･･ 145
奈良県 ･･･ 146
和歌山県 ･･ 147
鳥取県 ･･･ 147
島根県 ･･･ 148
岡山県 ･･･ 148
広島県 ･･･ 148
山口県 ･･･ 149
徳島県 ･･･ 149
香川県 ･･･ 150
愛媛県 ･･･ 150
高知県 ･･･ 150
福岡県 ･･･ 151
佐賀県 ･･･ 152
長崎県 ･･･ 153
熊本県 ･･･ 153
大分県 ･･･ 154
宮崎県 ････ 154
鹿児島県 ･･ 155
沖縄県 ････ 155

結果表2　年齢（0-14歳、15-64歳、65歳以上、75歳以上）別人口および平成52（2040）年の指数（平成22年＝100とした場合）

	自治体	0-14歳人口			15-64歳人口			65歳以上人口			75歳以上人口		
		2010年	2040年	指数	2010年	2040年	指数	2010年	2040年	指数	2010年	2040年	指数
1000	北海道	657,406	353,413	53.8	3,488,553	2,129,332	61.0	1,360,460	1,707,328	125.5	671,405	1,050,067	156.4
1100	札幌市	224,268	134,102	59.8	1,296,047	893,786	69.0	393,230	683,748	173.9	186,246	414,613	222.6
1101	中央区	22,250	15,916	71.5	156,687	137,462	87.7	41,252	84,715	205.4	21,007	48,617	231.4
1102	北区	34,197	21,431	62.7	188,328	135,346	71.9	56,256	95,936	170.5	25,964	56,806	218.8
1103	東区	31,220	18,780	60.2	175,023	119,599	68.3	49,630	85,961	173.2	23,086	49,847	215.9
1104	白石区	23,707	14,724	62.1	141,500	98,173	69.4	39,052	69,090	176.9	18,209	39,283	215.7
1105	豊平区	23,522	14,053	59.7	145,621	100,555	69.1	42,975	73,804	171.7	20,622	43,270	209.8
1106	南区	15,628	6,614	42.3	93,012	44,303	47.6	37,702	52,002	137.9	18,402	36,093	196.1
1107	西区	24,812	14,466	58.3	140,918	93,985	66.7	45,500	77,122	169.5	21,491	46,490	216.3
1108	厚別区	15,364	7,277	47.4	84,943	49,094	57.8	28,185	47,444	168.3	12,700	30,622	241.1
1109	手稲区	17,447	10,637	61.0	92,109	60,759	66.0	30,088	53,868	179.0	14,229	35,554	249.9
1110	清田区	16,121	10,204	63.3	77,906	54,510	70.0	22,592	43,806	193.9	10,535	28,031	266.1
1202	函館市	30,481	13,500	44.3	171,839	88,025	51.2	76,807	73,244	95.4	38,339	43,641	113.8
1203	小樽市	13,105	5,250	40.1	77,216	35,078	45.4	41,607	33,513	80.5	21,407	20,636	96.4
1204	旭川市	40,277	20,301	50.4	214,424	120,772	56.3	92,394	108,164	117.1	44,831	67,634	150.9
1205	室蘭市	10,485	5,606	53.5	56,335	35,490	63.0	27,716	23,025	83.1	13,087	13,632	104.2
1206	釧路市	21,772	10,227	47.0	113,655	58,956	51.9	45,742	48,165	105.3	21,411	29,450	137.5
1207	帯広市	21,472	11,422	53.2	109,041	67,554	62.0	37,544	52,225	139.1	17,810	32,111	180.3
1208	北見市	15,286	7,295	47.7	78,450	43,682	55.7	31,952	39,307	123.0	15,900	25,004	157.3
1209	夕張市	719	173	24.1	5,417	1,532	28.3	4,786	2,178	45.5	2,611	1,457	55.8
1210	岩見沢市	10,253	4,994	48.7	54,853	29,551	53.9	25,038	25,978	103.8	12,809	16,643	129.9
1211	網走市	5,061	2,696	53.3	26,604	16,676	62.7	9,332	11,583	124.1	4,620	6,944	150.3
1212	留萌市	2,751	1,139	41.4	14,807	6,258	42.3	6,899	6,275	91.0	3,294	3,986	121.0
1213	苫小牧市	23,476	14,530	61.9	113,320	77,950	68.8	36,524	51,409	140.8	16,822	30,132	179.1
1214	稚内市	4,807	2,513	52.3	25,125	13,297	52.9	9,663	10,527	108.9	4,572	6,365	139.2
1215	美唄市	2,573	929	36.1	14,901	5,844	39.2	8,560	6,688	78.1	4,584	4,367	95.3
1216	芦別市	1,429	425	29.7	8,792	3,012	34.3	6,407	3,971	62.0	3,421	2,685	78.5
1217	江別市	15,042	7,349	48.9	81,646	49,114	60.2	27,033	40,040	148.1	12,912	25,215	195.3
1218	赤平市	1,072	337	31.4	6,656	2,232	33.5	4,909	2,727	55.6	2,571	1,855	72.2
1219	紋別市	2,774	1,089	39.3	14,869	6,466	43.5	7,107	6,445	90.7	3,546	4,054	114.3
1220	士別市	2,584	1,054	40.8	12,069	5,768	47.8	7,134	5,993	84.0	3,771	3,930	104.2
1221	名寄市	3,767	2,642	70.1	18,597	12,931	69.5	8,227	7,839	95.3	4,260	4,767	111.9
1222	三笠市	773	251	32.5	5,121	1,640	32.0	4,327	2,069	47.8	2,383	1,375	57.7
1223	根室市	3,565	1,580	44.3	17,903	9,176	51.3	7,733	7,136	92.3	3,581	4,345	121.3
1224	千歳市	13,885	9,956	71.7	63,391	50,755	80.1	16,328	27,967	171.3	7,295	15,370	210.7
1225	滝川市	5,133	2,426	47.3	26,112	13,432	51.4	11,925	12,318	103.3	5,807	7,712	132.8
1226	砂川市	2,147	1,031	48.0	10,977	6,134	55.9	5,932	5,097	85.9	3,073	3,221	104.8
1227	歌志内市	337	84	24.9	2,242	653	29.1	1,808	871	48.2	1,023	605	59.1
1228	深川市	2,295	826	36.0	13,129	5,503	41.9	8,285	6,793	82.0	4,361	4,589	105.2
1229	富良野市	3,155	1,585	50.2	14,592	8,848	60.6	6,512	7,119	109.3	3,436	4,258	123.9
1230	登別市	6,086	3,337	54.8	30,821	18,665	60.6	14,619	14,409	98.6	6,896	8,785	127.4
1231	恵庭市	9,692	6,400	66.0	45,224	34,060	75.3	14,468	22,593	156.2	6,758	13,460	199.2
1233	伊達市	4,276	2,315	54.1	20,961	12,330	58.8	11,041	11,720	106.1	5,647	7,398	131.0
1234	北広島市	8,083	3,928	48.6	38,716	22,279	57.5	13,553	20,577	151.8	6,015	12,924	214.9
1235	石狩市	8,063	4,749	58.9	37,625	23,325	62.0	13,761	18,490	134.4	6,399	11,461	179.1
1236	北斗市	7,217	4,268	59.1	30,059	20,318	67.6	10,756	13,868	128.9	5,348	7,756	145.0
1303	当別町	2,159	675	31.3	11,992	5,003	41.7	4,615	5,736	124.3	2,294	3,808	166.0
1304	新篠津村	402	184	45.8	2,059	1,196	58.1	1,054	921	87.4	582	623	107.0
1331	松前町	791	176	22.3	4,633	1,295	28.0	3,324	2,122	63.8	1,717	1,328	77.3
1332	福島町	446	99	22.2	2,796	758	27.1	1,872	1,140	60.9	976	777	79.6
1333	知内町	636	305	48.0	2,936	1,526	52.0	1,502	1,341	89.3	790	880	111.4
1334	木古内町	442	88	19.9	2,830	929	32.8	2,069	1,318	63.7	1,136	910	80.1
1337	七飯町	3,607	1,748	48.5	16,931	10,101	59.7	7,925	9,709	122.5	4,203	6,108	145.3
1343	鹿部町	536	313	58.4	2,911	1,846	63.4	1,320	1,480	112.1	536	886	165.3
1345	森町	2,185	944	43.2	10,462	5,207	49.8	5,212	4,565	87.6	2,736	2,832	103.5
1346	八雲町	2,339	1,202	51.4	11,520	6,094	52.9	5,037	4,964	98.6	2,737	3,117	113.9
1347	長万部町	582	332	57.0	3,572	1,896	53.1	2,232	1,338	59.9	1,270	931	73.3
1361	江差町	1,041	325	31.2	5,221	2,021	38.7	2,742	2,244	81.8	1,475	1,433	97.2
1362	上ノ国町	625	155	24.8	2,962	974	32.9	1,841	1,281	69.6	950	870	91.6

結果表2　年齢(0-14歳、15-64歳、65歳以上、75歳以上)別人口および平成52(2040)年の指数(平成22年＝100とした場合)　つづき

	自治体	0-14歳人口			15-64歳人口			65歳以上人口			75歳以上人口		
		2010年	2040年	指数	2010年	2040年	指数	2010年	2040年	指数	2010年	2040年	指数
1363	厚沢部町	484	232	47.9	2,393	1,086	45.4	1,532	1,094	71.4	862	725	84.1
1364	乙部町	495	194	39.2	2,397	1,028	42.9	1,516	1,103	72.8	772	706	91.5
1367	奥尻町	317	67	21.1	1,723	550	31.9	993	707	71.2	544	501	92.1
1370	今金町	659	335	50.8	3,480	1,998	57.4	2,047	1,730	84.5	1,180	1,206	102.2
1371	せたな町	1,019	343	33.7	4,961	1,871	37.7	3,610	2,402	66.5	2,038	1,649	80.9
1391	島牧村	179	79	44.1	926	426	46.0	676	417	61.7	356	255	71.6
1392	寿都町	336	163	48.5	1,892	931	49.2	1,215	790	65.0	668	504	75.4
1393	黒松内町	398	189	47.5	1,699	885	52.1	1,153	940	81.5	717	631	88.0
1394	蘭越町	641	225	35.1	2,905	1,286	44.3	1,746	1,348	77.2	979	861	87.9
1395	ニセコ町	589	399	67.7	3,027	2,245	74.2	1,207	1,612	133.6	653	869	133.1
1396	真狩村	235	115	48.9	1,288	636	49.4	666	578	86.8	389	396	101.8
1397	留寿都村	261	199	76.2	1,266	943	74.5	507	509	100.4	294	322	109.5
1398	喜茂別町	230	101	43.9	1,452	672	46.3	808	577	71.4	420	353	84.0
1399	京極町	441	261	59.2	2,269	1,166	51.4	1,101	1,107	100.5	648	664	102.5
1400	倶知安町	2,181	1,263	57.9	10,045	6,223	62.0	3,342	4,143	124.0	1,692	2,258	133.5
1401	共和町	835	323	38.7	3,814	1,971	51.7	1,779	1,883	105.8	926	1,144	123.5
1402	岩内町	1,667	579	34.7	8,399	3,825	45.5	4,385	3,446	78.6	2,130	2,045	96.0
1403	泊村	256	139	54.3	1,016	599	59.0	611	482	78.9	358	290	81.0
1404	神恵内村	100	36	36.0	538	210	39.0	484	311	64.3	335	222	66.3
1405	積丹町	218	67	30.7	1,285	443	34.5	1,013	576	56.9	568	348	61.3
1406	古平町	279	119	42.7	2,002	759	37.9	1,330	856	64.4	699	521	74.5
1407	仁木町	396	181	45.7	2,141	1,203	56.2	1,263	1,006	79.7	688	621	90.3
1408	余市町	2,371	1,011	42.6	12,215	5,968	48.9	6,672	5,623	84.3	3,501	3,539	101.1
1409	赤井川村	170	105	61.8	746	473	63.4	346	328	94.8	187	172	92.0
1423	南幌町	1,025	267	26.0	5,679	2,098	36.9	2,074	2,777	133.9	1,080	1,910	176.9
1424	奈井江町	656	160	24.4	3,358	1,304	38.8	2,180	1,713	78.6	1,192	1,145	96.1
1425	上砂川町	355	110	31.0	1,996	672	33.7	1,735	834	48.1	927	561	60.5
1427	由仁町	621	203	32.7	3,269	1,445	44.2	2,006	1,597	79.6	1,063	1,086	102.2
1428	長沼町	1,338	709	53.0	6,877	3,768	54.8	3,476	3,527	101.5	1,868	2,309	123.6
1429	栗山町	1,484	635	42.8	7,488	3,551	47.4	4,368	3,756	86.0	2,304	2,430	105.5
1430	月形町	327	125	38.2	3,189	1,250	39.2	1,343	1,768	131.6	779	1,065	136.7
1431	浦臼町	227	88	38.8	1,173	517	44.1	806	558	69.2	462	387	83.8
1432	新十津川町	858	384	44.8	3,936	1,903	48.3	2,455	2,146	87.4	1,312	1,407	107.2
1433	妹背牛町	347	120	34.6	1,820	698	38.4	1,295	827	63.9	695	564	81.2
1434	秩父別町	253	89	35.2	1,454	626	43.1	1,023	694	67.8	590	462	78.3
1436	雨竜町	323	111	34.4	1,700	884	52.0	1,026	837	81.6	594	590	99.3
1437	北竜町	215	96	44.7	1,123	513	45.7	855	584	68.3	473	414	87.5
1438	沼田町	357	130	36.4	1,984	812	40.9	1,271	928	73.0	715	643	89.9
1452	鷹栖町	1,159	666	57.5	4,214	2,689	63.8	1,972	2,198	111.5	1,023	1,331	130.1
1453	東神楽町	1,583	942	59.5	5,618	4,196	74.7	2,091	3,577	171.1	1,027	2,206	214.8
1454	当麻町	809	319	39.4	3,773	1,820	48.2	2,505	2,091	83.5	1,390	1,356	97.6
1455	比布町	402	152	37.8	2,162	990	45.8	1,478	1,096	74.2	785	707	90.1
1456	愛別町	342	136	39.8	1,731	742	42.9	1,255	783	62.4	682	504	73.9
1457	上川町	444	193	43.5	2,496	1,137	45.6	1,592	901	56.6	835	579	69.3
1458	東川町	1,070	740	69.2	4,592	3,348	72.9	2,197	2,548	116.0	1,170	1,506	128.7
1459	美瑛町	1,265	502	39.7	6,025	3,037	50.4	3,666	3,194	87.1	1,993	2,004	100.6
1460	上富良野町	1,639	1,015	61.9	6,970	4,118	59.1	2,936	2,956	100.7	1,468	1,822	124.1
1461	中富良野町	772	456	59.1	3,096	1,979	63.9	1,609	1,467	91.2	894	956	106.9
1462	南富良野町	324	148	45.7	1,637	896	54.7	853	656	76.9	499	399	80.0
1463	占冠村	130	73	56.2	968	481	49.7	296	344	116.2	166	207	124.7
1464	和寒町	400	179	44.8	1,927	859	44.6	1,505	943	62.7	832	643	77.3
1465	剣淵町	385	162	42.1	1,978	930	47.0	1,202	966	80.4	707	664	93.9
1468	下川町	365	160	43.8	2,032	981	48.3	1,378	917	66.5	772	588	76.2
1469	美深町	548	228	41.6	2,870	1,537	53.6	1,760	1,364	77.5	982	874	89.0
1470	音威子府村	53	24	45.3	696	256	36.8	246	213	86.6	134	159	118.7
1471	中川町	176	64	36.4	1,066	404	37.9	665	475	71.4	353	318	90.1
1472	幌加内町	193	99	51.3	897	420	46.8	620	349	56.3	331	229	69.2
1481	増毛町	479	202	42.2	2,658	1,153	43.4	1,941	1,223	63.0	1,148	791	68.9
1482	小平町	357	137	38.4	2,071	835	40.3	1,289	955	74.1	694	630	90.8

結果表2　年齢(0-14歳、15-64歳、65歳以上、75歳以上)別人口および平成52(2040)年の指数(平成22年＝100とした場合)　つづき

自治体		0-14歳人口			15-64歳人口			65歳以上人口			75歳以上人口		
		2010年	2040年	指数	2010年	2040年	指数	2010年	2040年	指数	2010年	2040年	指数
1483	苫前町	392	127	32.4	1,927	716	37.2	1,337	864	64.6	727	550	75.7
1484	羽幌町	828	298	36.0	4,285	1,737	40.5	2,851	2,175	76.3	1,545	1,470	95.1
1485	初山別村	157	57	36.3	741	319	43.0	471	338	71.8	268	214	79.9
1486	遠別町	371	145	39.1	1,656	698	42.1	1,057	809	76.5	590	554	93.9
1487	天塩町	453	205	45.3	2,275	963	42.3	1,052	939	89.3	591	652	110.3
1511	猿払村	435	318	73.1	1,776	1,195	67.3	614	728	118.6	352	468	133.0
1512	浜頓別町	504	265	52.6	2,516	1,245	49.5	1,148	1,098	95.6	585	731	125.0
1513	中頓別町	207	73	35.3	1,057	409	38.7	710	464	65.4	399	316	79.2
1514	枝幸町	1,174	586	49.9	5,375	2,900	54.0	2,576	2,291	88.9	1,324	1,462	110.4
1516	豊富町	528	191	36.2	2,658	1,211	45.6	1,192	1,109	93.0	666	746	112.0
1517	礼文町	316	150	47.5	1,816	822	45.3	946	633	66.9	527	412	78.2
1518	利尻町	241	109	45.2	1,465	599	40.9	884	535	60.5	502	342	68.1
1519	利尻富士町	342	149	43.6	1,665	675	40.5	1,030	723	70.2	628	498	79.3
1520	幌延町	328	148	45.1	1,738	870	50.1	611	675	110.5	321	434	135.2
1543	美幌町	2,720	1,317	48.4	12,905	6,727	52.1	5,950	6,184	103.9	3,050	4,101	134.5
1544	津別町	573	193	33.7	2,964	1,216	41.0	2,109	1,436	68.1	1,152	961	83.4
1545	斜里町	1,535	897	58.4	8,070	4,906	60.8	3,440	3,692	107.3	1,743	2,387	136.9
1546	清里町	554	256	46.2	2,497	1,146	45.9	1,500	1,152	76.8	826	785	95.0
1547	小清水町	630	314	49.8	3,025	1,524	50.4	1,703	1,497	87.9	936	1,023	109.3
1549	訓子府町	660	286	43.3	3,079	1,355	44.0	1,696	1,464	86.3	925	998	107.9
1550	置戸町	344	161	46.8	1,779	808	45.4	1,305	860	65.9	756	614	81.2
1552	佐呂間町	671	384	57.2	3,268	1,728	52.9	1,953	1,561	79.9	1,107	1,045	94.4
1555	遠軽町	2,751	1,345	48.9	12,564	6,956	55.4	6,950	5,926	85.3	3,661	3,798	103.7
1559	湧別町	1,226	535	43.6	5,582	2,933	52.5	3,233	2,681	82.9	1,767	1,725	97.6
1560	滝上町	269	95	35.3	1,593	613	38.5	1,166	727	62.3	657	499	76.0
1561	興部町	553	285	51.5	2,550	1,427	56.0	1,198	1,032	86.1	611	655	107.2
1562	西興部村	109	66	60.6	643	405	63.0	383	300	78.3	229	223	97.4
1563	雄武町	534	266	49.8	2,964	1,479	49.9	1,441	1,161	80.6	754	739	98.0
1564	大空町	1,059	509	48.1	4,556	2,343	51.4	2,318	2,380	102.7	1,330	1,559	117.2
1571	豊浦町	447	199	44.5	2,525	1,295	51.3	1,556	1,127	72.4	917	749	81.7
1575	壮瞥町	350	124	35.4	1,633	694	42.5	1,249	917	73.4	788	669	84.9
1578	白老町	1,917	723	37.7	10,857	4,723	43.5	6,602	5,302	80.3	3,106	3,448	111.0
1581	厚真町	554	298	53.8	2,751	1,482	53.9	1,585	1,274	80.4	866	832	96.1
1584	洞爺湖町	998	354	35.5	5,568	2,183	39.2	3,566	2,808	78.7	1,894	1,982	104.6
1585	安平町	1,059	563	53.2	5,041	2,878	57.1	2,626	2,456	93.5	1,386	1,476	106.5
1586	むかわ町	1,074	403	37.5	5,572	2,513	45.1	3,100	2,475	79.8	1,662	1,685	101.4
1601	日高町	1,686	855	50.7	8,076	3,914	48.5	3,853	3,531	91.6	2,008	2,229	111.0
1602	平取町	719	291	40.5	3,263	1,552	47.6	1,614	1,351	83.7	848	815	96.1
1604	新冠町	755	380	50.3	3,458	1,964	56.8	1,562	1,554	99.5	873	920	105.4
1607	浦河町	1,794	697	38.9	8,979	4,345	48.4	3,616	3,476	96.1	1,882	2,093	111.2
1608	様似町	589	210	35.7	2,949	1,199	40.7	1,576	1,301	82.6	844	816	96.7
1609	えりも町	767	467	60.9	3,330	1,915	57.5	1,316	1,279	97.2	704	787	111.8
1610	新ひだか町	3,244	1,532	47.2	15,202	7,984	52.5	6,973	6,618	94.9	3,552	4,200	118.2
1631	音更町	7,213	5,314	73.7	27,567	23,009	83.5	10,304	16,046	155.7	5,151	9,639	187.1
1632	士幌町	911	403	44.2	3,774	2,050	54.3	1,731	1,922	111.0	1,002	1,317	131.4
1633	上士幌町	609	346	56.8	2,838	1,508	53.1	1,633	1,368	83.8	871	939	107.8
1634	鹿追町	809	460	56.9	3,415	2,131	62.4	1,478	1,655	112.0	828	1,073	129.6
1635	新得町	693	299	43.1	3,849	1,966	51.1	2,111	1,817	86.1	1,101	1,169	106.2
1636	清水町	1,160	649	55.9	5,724	3,207	56.0	3,077	2,935	95.4	1,632	1,939	118.8
1637	芽室町	3,080	2,176	70.6	11,463	9,187	80.1	4,362	6,300	144.4	2,248	3,696	164.4
1638	中札内村	526	330	62.7	2,482	1,536	61.9	998	1,263	126.6	514	770	149.8
1639	更別村	484	273	56.4	1,999	1,416	70.8	908	1,099	121.0	515	702	136.3
1641	大樹町	724	410	56.6	3,435	1,885	54.9	1,818	1,695	93.2	996	1,161	116.6
1642	広尾町	1,011	457	45.2	4,593	2,413	52.5	2,277	2,239	98.3	1,147	1,482	129.2
1643	幕別町	3,731	2,130	57.1	15,948	10,904	68.4	6,868	9,028	131.5	3,409	5,688	166.9
1644	池田町	827	297	35.9	4,104	1,811	44.1	2,596	2,150	82.8	1,392	1,458	104.7
1645	豊頃町	374	142	38.0	1,862	775	41.6	1,158	829	71.6	640	563	88.0
1646	本別町	898	409	45.5	4,634	2,111	45.6	2,743	2,183	79.6	1,465	1,487	101.5
1647	足寄町	870	497	57.1	4,171	2,027	48.6	2,589	1,987	76.7	1,407	1,328	94.4

結果表2　年齢(0-14歳、15-64歳、65歳以上、75歳以上)別人口および平成52(2040)年の指数(平成22年＝100とした場合)　つづき

自治体		0-14歳人口			15-64歳人口			65歳以上人口			75歳以上人口		
		2010年	2040年	指数	2010年	2040年	指数	2010年	2040年	指数	2010年	2040年	指数
1648	陸別町	260	100	38.5	1,430	565	39.5	960	640	66.7	525	427	81.3
1649	浦幌町	591	252	42.6	3,042	1,226	40.3	1,827	1,333	73.0	1,009	927	91.9
1661	釧路町	2,802	1,014	36.2	13,720	6,557	47.8	4,004	5,987	149.5	1,805	3,835	212.5
1662	厚岸町	1,274	591	46.4	6,315	3,147	49.8	3,041	2,729	89.7	1,548	1,792	115.8
1663	浜中町	855	374	43.7	3,970	2,115	53.3	1,686	1,677	99.5	910	1,078	118.5
1664	標茶町	1,055	584	55.4	4,884	2,600	53.2	2,346	2,124	90.5	1,265	1,410	111.5
1665	弟子屈町	950	444	46.7	4,733	2,061	43.5	2,595	2,296	88.5	1,288	1,541	119.6
1667	鶴居村	364	209	57.4	1,499	905	60.4	764	920	120.4	434	627	144.5
1668	白糠町	1,034	341	33.0	5,399	2,126	39.4	2,861	2,135	74.6	1,411	1,347	95.5
1691	別海町	2,511	1,553	61.8	9,985	6,480	64.9	3,359	4,098	122.0	1,791	2,588	144.5
1692	中標津町	3,779	2,526	66.8	15,570	11,441	73.5	4,633	7,451	160.8	2,157	4,468	207.1
1693	標津町	815	334	41.0	3,447	1,713	49.7	1,384	1,515	109.5	665	938	141.1
1694	羅臼町	786	269	34.2	3,745	1,710	45.7	1,354	1,444	106.6	626	885	141.4
2000	青森県	172,003	80,073	46.6	847,046	464,790	54.9	354,290	387,165	109.3	180,427	240,019	133.0
2201	青森市	37,662	17,541	46.6	190,801	104,144	54.6	71,057	83,720	117.8	34,569	50,159	145.1
2202	弘前市	21,894	10,981	50.2	114,544	69,008	60.2	47,034	50,989	108.4	24,169	31,170	129.0
2203	八戸市	31,952	15,560	48.7	150,381	87,163	58.0	55,282	70,021	126.7	25,832	42,428	164.2
2204	黒石市	4,637	1,705	36.8	22,324	11,500	51.5	9,170	9,207	100.4	4,727	5,596	118.4
2205	五所川原市	7,334	2,903	39.6	34,861	17,788	51.0	16,226	15,667	96.6	8,416	9,819	116.7
2206	十和田市	8,517	4,054	47.6	41,262	23,381	56.7	16,331	20,110	123.1	8,236	12,949	157.2
2207	三沢市	6,481	3,753	57.9	26,337	17,730	67.3	8,440	11,408	135.2	4,344	6,606	152.1
2208	むつ市	8,200	3,923	47.8	37,362	20,146	53.9	15,504	17,530	113.1	7,717	10,826	140.3
2209	つがる市	4,268	1,799	42.2	21,792	10,840	49.7	11,183	9,910	88.6	6,268	6,506	103.8
2210	平川市	4,081	1,924	47.1	20,292	11,500	56.7	9,391	9,208	98.1	5,034	5,734	113.9
2301	平内町	1,257	534	42.5	7,386	3,066	41.5	3,718	3,217	86.5	2,017	2,180	108.1
2303	今別町	208	39	18.8	1,589	462	29.1	1,420	795	56.0	810	555	68.5
2304	蓬田村	332	130	39.2	1,872	870	46.5	1,067	970	90.9	605	630	104.1
2307	外ヶ浜町	611	162	26.5	3,659	1,018	27.8	2,819	1,726	61.2	1,592	1,215	76.3
2321	鰺ヶ沢町	1,155	408	35.3	6,346	2,511	39.6	3,948	3,078	78.0	2,235	2,065	92.4
2323	深浦町	901	239	26.5	5,021	1,689	33.6	3,769	2,422	64.3	2,036	1,684	82.7
2343	西目屋村	145	63	43.4	905	384	42.4	544	377	69.3	340	237	69.7
2361	藤崎町	1,977	1,053	53.3	9,642	5,901	61.2	4,402	4,595	104.4	2,421	2,881	119.0
2362	大鰐町	1,062	370	34.8	6,236	2,677	42.9	3,680	2,718	73.9	1,922	1,754	91.3
2367	田舎館村	940	495	52.7	4,896	2,809	57.4	2,317	2,081	89.8	1,197	1,290	107.8
2381	板柳町	1,758	717	40.8	8,990	4,436	49.3	4,479	3,934	87.8	2,330	2,475	106.2
2384	鶴田町	1,779	741	41.7	8,234	4,238	51.5	4,257	3,984	93.6	2,331	2,592	111.2
2387	中泊町	1,277	367	28.7	7,257	2,520	34.7	4,209	3,301	78.4	2,227	2,200	98.8
2401	野辺地町	1,614	675	41.8	8,518	4,070	47.8	4,183	4,224	101.0	2,140	2,827	132.1
2402	七戸町	1,949	683	35.0	9,657	3,751	38.8	5,153	4,559	88.5	2,765	3,057	110.6
2405	六戸町	1,283	694	54.1	6,034	3,385	56.1	2,923	3,181	108.8	1,562	2,020	129.3
2406	横浜町	563	269	47.8	2,811	1,679	59.7	1,507	1,270	84.3	770	825	107.1
2408	東北町	2,366	1,055	44.6	11,068	5,675	51.3	5,672	5,907	104.1	3,160	3,978	125.9
2411	六ヶ所村	1,454	942	64.8	7,398	4,820	65.2	2,243	2,717	121.1	1,189	1,567	131.8
2412	おいらせ町	3,812	2,323	60.9	15,334	11,158	72.8	5,064	7,758	153.2	2,473	4,591	185.6
2423	大間町	837	374	44.7	3,990	2,018	50.6	1,513	1,779	117.6	800	1,082	135.3
2424	東通村	822	366	44.5	4,435	2,021	45.6	1,995	2,037	102.1	1,137	1,382	121.5
2425	風間浦村	234	99	42.3	1,464	567	38.7	765	670	87.6	382	423	110.7
2426	佐井村	254	77	30.3	1,275	534	41.9	893	641	71.8	489	417	85.3
2441	三戸町	1,243	467	37.6	6,290	2,745	43.6	3,766	3,189	84.7	2,067	2,120	102.6
2442	五戸町	1,994	710	35.6	11,023	4,812	43.7	5,695	5,523	97.0	3,148	3,726	118.4
2443	田子町	675	242	35.9	3,336	1,330	39.9	2,164	1,687	78.0	1,202	1,173	97.6
2445	南部町	2,361	892	37.8	11,352	5,066	44.6	6,139	5,681	92.5	3,465	3,774	108.9
2446	階上町	1,837	638	34.7	9,656	4,812	49.8	3,206	4,568	142.5	1,608	2,901	180.4
2450	新郷村	275	106	38.5	1,416	566	40.0	1,160	806	69.5	694	605	87.2
3000	岩手県	168,864	89,457	53.0	799,314	475,975	59.5	361,969	372,672	103.0	192,913	233,769	121.2
3201	盛岡市	38,810	22,881	59.0	194,848	131,417	67.4	64,690	89,632	138.6	32,436	53,815	165.9
3202	宮古市	7,230	3,320	45.9	33,826	17,069	50.5	18,374	15,514	84.4	9,494	9,924	104.5
3203	大船渡市	4,835	1,988	41.1	23,328	11,873	50.9	12,574	11,108	88.3	6,582	7,150	108.6
3205	花巻市	12,820	7,066	55.1	59,717	36,854	61.7	28,901	27,698	95.8	15,376	17,071	111.0

結果表2　年齢(0-14歳、15-64歳、65歳以上、75歳以上)別人口および平成52(2040)年の指数(平成22年＝100とした場合)　つづき

自治体		0-14歳人口			15-64歳人口			65歳以上人口			75歳以上人口		
		2010年	2040年	指数	2010年	2040年	指数	2010年	2040年	指数	2010年	2040年	指数
3206	北上市	13,550	8,764	64.7	58,679	41,580	70.9	20,908	26,385	126.2	10,785	15,175	140.7
3207	久慈市	5,211	2,332	44.8	21,943	11,771	53.6	9,718	10,288	105.9	5,119	6,396	124.9
3208	遠野市	3,333	1,681	50.4	15,924	8,380	52.6	10,073	7,725	76.7	5,770	5,241	90.8
3209	一関市	15,843	8,113	51.2	73,102	39,637	54.2	38,697	34,527	89.2	22,193	22,714	102.3
3210	陸前高田市	2,732	937	34.3	12,443	5,426	43.6	8,125	6,725	82.8	4,440	4,451	100.2
3211	釜石市	4,436	1,855	41.8	21,365	10,091	47.2	13,773	9,557	69.4	7,268	6,083	83.7
3213	二戸市	3,638	1,675	46.0	17,170	8,925	52.0	8,895	8,220	92.4	4,870	5,220	107.2
3214	八幡平市	3,105	1,189	38.3	16,432	7,454	45.4	9,143	7,822	85.6	5,139	5,337	103.9
3215	奥州市	15,968	8,426	52.8	72,657	43,473	59.8	36,121	34,332	95.0	19,883	21,900	110.1
3301	雫石町	2,065	887	43.0	10,767	5,290	49.1	5,201	5,077	97.6	2,771	3,299	119.1
3302	葛巻町	643	232	36.1	3,837	1,507	39.3	2,824	1,892	67.0	1,625	1,330	81.8
3303	岩手町	1,700	636	37.4	8,609	4,013	46.6	4,675	3,955	84.6	2,624	2,669	101.7
3305	滝沢村	7,999	5,629	70.4	36,657	28,056	76.5	9,200	17,045	185.3	3,988	10,478	262.7
3321	紫波町	4,577	2,600	56.8	20,657	13,697	66.3	8,054	9,605	119.3	4,126	5,799	140.5
3322	矢巾町	4,027	2,010	49.9	17,815	11,074	62.2	5,362	8,424	157.1	2,755	5,126	186.1
3366	西和賀町	595	232	39.0	3,170	1,211	38.2	2,837	1,740	61.3	1,739	1,314	75.6
3381	金ケ崎町	2,138	1,530	71.6	9,933	7,483	75.3	4,253	4,632	108.9	2,327	2,838	122.0
3402	平泉町	989	480	48.5	4,815	2,582	53.6	2,541	2,271	89.4	1,462	1,545	105.7
3441	住田町	572	261	45.6	3,220	1,468	45.6	2,398	1,482	61.8	1,450	1,038	71.6
3461	大槌町	1,749	612	35.0	8,579	3,615	42.1	4,948	3,659	73.9	2,518	2,328	92.5
3482	山田町	2,329	893	38.3	10,361	4,777	46.1	5,927	4,469	75.4	2,978	2,761	92.7
3483	岩泉町	1,121	411	36.7	5,599	2,231	39.8	4,084	2,655	65.0	2,255	1,816	80.5
3484	田野畑村	455	189	41.5	2,087	836	40.1	1,301	1,061	81.6	761	744	97.8
3485	普代村	356	143	40.2	1,759	738	42.0	973	879	90.3	550	614	111.6
3501	軽米町	1,120	503	44.9	5,706	2,725	47.8	3,383	2,702	79.9	1,860	1,782	95.8
3503	野田村	526	192	36.5	2,713	1,103	40.7	1,393	1,361	97.7	790	914	115.7
3506	九戸村	714	370	51.8	3,548	1,806	50.9	2,245	1,687	75.1	1,234	1,144	92.7
3507	洋野町	2,292	878	38.3	10,154	4,527	44.6	5,467	4,867	89.0	2,896	3,256	112.4
3524	一戸町	1,384	542	39.2	7,893	3,286	41.6	4,910	3,676	74.9	2,848	2,497	87.7
4000	宮城県	308,355	192,475	62.4	1,515,405	1,065,159	70.3	524,405	714,943	136.3	266,712	429,396	161.0
4100	仙台市	136,955	92,091	67.2	714,414	548,151	76.7	194,616	348,356	179.0	91,549	201,932	220.6
4101	青葉区	33,847	24,783	73.2	202,065	168,055	83.2	55,524	98,752	177.9	27,691	57,867	209.0
4102	宮城野区	26,118	19,941	76.3	132,632	113,069	85.3	31,723	61,141	192.7	14,862	33,334	224.3
4103	若林区	16,852	11,174	66.3	91,007	68,193	74.9	24,447	42,952	175.7	11,658	23,925	205.2
4104	太白区	30,272	18,355	60.6	145,630	99,823	68.5	44,686	73,502	164.5	21,174	43,516	205.5
4105	泉区	29,867	17,838	59.7	143,081	99,011	69.2	38,236	72,009	188.3	16,164	43,290	267.8
4202	石巻市	20,219	10,216	50.5	96,739	56,640	58.5	43,868	42,165	96.1	22,371	25,971	116.1
4203	塩竈市	6,438	2,778	43.2	34,541	17,898	51.8	15,511	16,028	103.3	7,630	10,140	132.9
4205	気仙沼市	8,747	3,152	36.0	42,118	19,247	45.7	22,624	20,257	89.5	11,478	12,975	113.0
4206	白石市	4,325	2,125	49.1	22,556	12,396	55.0	10,541	10,444	99.1	5,936	6,853	115.4
4207	名取市	11,149	9,257	83.0	47,999	45,090	93.9	13,986	23,214	166.0	6,614	13,165	199.0
4208	角田市	3,819	1,944	50.9	19,003	10,330	54.4	8,513	8,891	104.4	4,910	5,971	121.6
4209	多賀城市	9,456	6,240	66.0	42,015	31,252	74.4	11,589	18,349	158.3	5,157	10,463	202.9
4211	岩沼市	6,691	4,417	66.0	28,764	21,602	75.1	8,732	13,158	150.7	4,204	7,658	182.2
4212	登米市	10,531	5,477	52.0	49,652	28,419	57.2	23,786	20,879	87.8	14,085	13,657	97.0
4213	栗原市	8,427	4,031	47.8	42,114	21,629	51.4	24,391	19,134	78.4	14,650	13,106	89.5
4214	東松島市	6,181	3,706	60.0	26,783	18,460	68.9	9,938	11,699	117.7	4,898	6,848	139.8
4215	大崎市	18,049	10,818	59.9	84,171	55,488	65.9	32,926	36,844	111.9	18,232	22,384	122.8
4301	蔵王町	1,530	793	51.8	7,618	4,438	58.3	3,734	3,830	102.6	2,152	2,570	119.4
4302	七ヶ宿町	152	66	43.4	794	387	48.7	748	420	56.1	517	321	62.1
4321	大河原町	3,398	2,308	67.9	14,919	11,213	75.2	5,213	7,320	140.4	2,630	4,273	162.5
4322	村田町	1,452	680	46.8	7,282	3,828	52.6	3,261	3,375	103.5	1,871	2,255	120.5
4323	柴田町	5,003	3,105	62.1	25,788	17,546	68.0	8,550	11,122	130.1	4,077	6,773	166.1
4324	川崎町	1,115	550	49.3	5,959	3,089	51.8	2,904	3,169	109.1	1,729	2,206	127.6
4341	丸森町	1,678	779	46.4	8,621	4,255	49.4	5,202	4,249	81.7	3,212	2,994	93.2
4361	亘理町	4,657	2,676	57.5	22,032	14,266	64.8	8,156	10,153	124.5	4,108	6,307	153.5
4362	山元町	1,691	651	38.5	9,729	4,320	44.4	5,284	4,981	94.3	2,865	3,376	117.8
4401	松島町	1,510	578	38.3	8,921	4,055	45.5	4,654	4,401	94.6	2,435	2,973	122.1
4404	七ヶ浜町	2,880	1,407	48.9	13,135	7,382	56.2	4,401	6,004	136.4	1,964	3,666	186.7

結果表2　年齢(0-14歳、15-64歳、65歳以上、75歳以上)別人口および平成52(2040)年の指数(平成22年＝100とした場合)　つづき

自治体		0-14歳人口			15-64歳人口			65歳以上人口			75歳以上人口		
		2010年	2040年	指数	2010年	2040年	指数	2010年	2040年	指数	2010年	2040年	指数
4406	利府町	5,483	4,282	78.1	22,974	20,092	87.5	5,536	11,749	212.2	2,633	7,131	270.8
4421	大和町	3,657	2,750	75.2	16,084	12,729	79.1	5,153	7,228	140.3	2,904	4,377	150.7
4422	大郷町	982	539	54.9	5,384	2,984	55.4	2,561	2,512	98.1	1,574	1,776	112.8
4423	富谷町	9,250	8,732	94.4	31,362	33,232	106.0	6,431	16,558	257.5	2,438	8,625	353.8
4424	大衡村	764	391	51.2	3,279	2,024	61.7	1,291	1,484	114.9	728	971	133.4
4444	色麻町	960	579	60.3	4,495	2,733	60.8	1,976	1,823	92.3	1,194	1,230	103.0
4445	加美町	3,057	1,661	54.3	14,886	8,008	53.8	7,584	6,530	86.1	4,410	4,353	98.7
4501	涌谷町	2,010	945	47.0	10,590	5,902	55.7	4,894	4,529	92.5	2,731	3,012	110.3
4505	美里町	2,923	1,468	50.2	15,023	8,212	54.7	7,245	6,981	96.4	4,039	4,538	112.4
4581	女川町	1,057	465	44.0	5,629	3,011	53.5	3,365	2,389	71.0	1,777	1,504	84.6
4606	南三陸町	2,158	818	37.9	10,033	4,851	48.4	5,238	4,718	90.1	3,010	3,042	101.1
5000	秋田県	124,091	58,303	47.0	640,878	335,078	52.3	321,028	306,433	95.5	175,336	199,096	113.6
5201	秋田市	39,592	19,508	49.3	206,032	116,263	56.4	77,975	99,729	127.9	39,562	61,699	156.0
5202	能代市	6,532	2,791	42.7	33,255	15,959	48.0	19,297	15,989	82.9	10,456	10,337	98.9
5203	横手市	11,371	5,776	50.8	56,116	30,443	54.3	30,880	27,247	88.2	17,832	18,089	101.4
5204	大館市	9,027	4,442	49.2	44,883	24,866	55.4	25,036	21,875	87.4	13,468	14,136	105.0
5206	男鹿市	2,773	966	34.8	18,522	7,121	38.4	10,999	8,241	74.9	6,032	5,738	95.1
5207	湯沢市	5,691	2,117	37.2	28,606	12,614	44.1	16,552	13,665	82.6	9,536	9,104	95.5
5209	鹿角市	3,996	2,066	51.7	19,126	10,137	53.0	11,351	8,937	78.7	6,252	5,883	94.1
5210	由利本荘市	9,966	5,074	50.9	50,404	27,810	55.2	24,859	23,578	94.8	13,870	15,684	113.1
5211	潟上市	4,247	1,819	42.8	21,286	11,443	53.8	8,909	10,286	115.5	4,496	6,528	145.2
5212	大仙市	9,743	4,855	49.8	50,637	26,753	52.8	27,921	23,749	85.1	15,929	15,749	98.9
5213	北秋田市	3,581	1,382	38.6	19,549	7,958	40.7	13,257	9,290	70.1	7,452	6,495	87.2
5214	にかほ市	3,347	1,548	46.3	16,219	8,881	54.8	7,977	7,579	95.0	4,260	4,866	114.2
5215	仙北市	3,179	1,399	44.0	16,462	7,516	45.7	9,927	7,828	78.9	5,589	5,371	96.1
5303	小坂町	610	236	38.7	3,235	1,367	42.3	2,209	1,411	63.9	1,179	890	75.5
5327	上小阿仁村	213	67	31.5	1,299	494	38.0	1,215	685	56.4	728	477	65.5
5346	藤里町	344	130	37.8	1,997	737	36.9	1,507	953	63.2	863	643	74.5
5348	三種町	1,811	632	34.9	10,529	4,125	39.2	6,536	5,249	80.3	3,721	3,730	100.2
5349	八峰町	812	254	31.3	4,469	1,689	37.8	2,939	2,236	76.1	1,680	1,455	86.6
5361	五城目町	912	276	30.3	5,723	2,169	37.9	3,881	2,546	65.6	2,134	1,735	81.3
5363	八郎潟町	682	284	41.6	3,879	1,813	46.7	2,062	1,972	95.6	1,140	1,390	121.9
5366	井川町	610	244	40.0	3,128	1,510	48.3	1,755	1,635	93.2	997	1,111	111.4
5368	大潟村	506	409	80.8	1,884	1,558	82.7	828	928	112.1	358	561	156.7
5434	美郷町	2,369	1,103	46.6	12,454	6,538	52.5	6,851	5,722	83.5	3,985	3,868	97.1
5463	羽後町	1,846	772	41.8	9,602	4,498	46.8	5,344	4,353	81.5	3,237	3,025	93.5
5464	東成瀬村	330	153	46.4	1,582	816	51.6	960	750	78.1	579	532	91.9
6000	山形県	149,787	82,745	55.2	696,447	424,264	60.9	322,690	328,545	101.8	180,600	209,535	116.0
6201	山形市	33,364	21,033	63.0	159,358	111,152	69.7	61,522	77,195	125.5	32,574	47,027	144.4
6202	米沢市	11,581	6,511	56.2	54,775	34,577	63.1	23,044	24,193	105.0	12,506	14,661	117.2
6203	鶴岡市	17,529	9,300	53.1	79,805	46,923	58.8	39,289	37,867	96.4	21,849	23,953	109.6
6204	酒田市	14,123	6,708	47.5	65,192	34,236	52.5	31,836	30,226	94.9	17,384	19,087	109.8
6205	新庄市	5,405	2,846	52.7	23,087	13,664	59.2	10,358	10,510	101.5	5,608	6,687	119.2
6206	寒河江市	5,798	3,370	58.1	25,318	16,481	65.1	11,257	12,095	107.4	6,339	7,771	122.6
6207	上山市	3,776	1,631	43.2	19,458	9,951	51.1	10,602	9,264	87.4	5,988	6,162	102.9
6208	村山市	3,232	1,604	49.6	15,107	8,690	57.5	8,472	7,423	87.6	5,134	5,037	98.1
6209	長井市	3,788	2,021	53.4	16,915	9,904	58.6	8,770	7,803	89.0	4,988	5,033	100.9
6210	天童市	8,617	4,740	55.0	38,468	23,914	62.2	15,129	18,441	121.9	7,980	11,548	144.7
6211	東根市	6,684	5,185	77.6	28,401	23,343	82.2	11,328	13,503	119.2	6,278	8,371	133.3
6212	尾花沢市	2,176	899	41.3	10,616	5,058	47.6	6,163	4,870	79.0	3,767	3,491	92.7
6213	南陽市	4,296	2,326	54.1	19,817	11,878	59.9	9,545	9,208	96.5	5,415	5,866	108.3
6301	山辺町	1,913	1,367	71.5	9,060	6,153	67.9	4,166	4,647	111.5	2,410	3,046	126.4
6302	中山町	1,495	735	49.2	7,196	4,130	57.4	3,324	3,512	105.7	1,880	2,373	126.2
6321	河北町	2,441	1,338	54.8	11,567	6,912	59.8	5,951	5,890	99.0	3,443	3,964	115.1
6322	西川町	679	312	45.9	3,317	1,496	45.1	2,274	1,631	71.7	1,403	1,175	83.7
6323	朝日町	822	368	44.8	4,236	1,974	46.6	2,798	2,102	75.1	1,716	1,512	88.1
6324	大江町	1,059	513	48.4	5,185	2,719	52.4	2,983	2,574	86.3	1,859	1,807	97.2
6341	大石田町	956	388	40.6	4,691	2,242	47.8	2,513	2,092	83.2	1,545	1,441	93.3
6361	金山町	823	359	43.6	3,645	1,706	46.8	1,897	1,771	93.4	1,131	1,262	111.6

結果表2　年齢(0-14歳、15-64歳、65歳以上、75歳以上)別人口および平成52(2040)年の指数(平成22年＝100とした場合)　つづき

自治体		0-14歳人口			15-64歳人口			65歳以上人口			75歳以上人口		
		2010年	2040年	指数	2010年	2040年	指数	2010年	2040年	指数	2010年	2040年	指数
6362	最上町	1,160	485	41.8	5,598	2,606	46.6	3,089	2,599	84.1	1,867	1,847	98.9
6363	舟形町	659	346	52.5	3,445	1,655	48.0	2,060	1,698	82.4	1,303	1,242	95.3
6364	真室川町	944	417	44.2	5,245	2,434	46.4	2,976	2,135	71.7	1,736	1,460	84.1
6365	大蔵村	439	162	36.9	2,112	894	42.3	1,211	916	75.6	727	665	91.5
6366	鮭川村	564	162	28.7	2,760	1,138	41.2	1,538	1,258	81.8	926	871	94.1
6367	戸沢村	558	178	31.9	3,059	1,263	41.3	1,687	1,370	81.2	1,021	994	97.4
6381	高畠町	3,429	1,955	57.0	14,874	9,328	62.7	6,722	6,857	102.0	3,866	4,420	114.3
6382	川西町	1,953	881	45.1	9,976	4,956	49.7	5,384	4,268	79.3	3,288	2,951	89.8
6401	小国町	1,070	529	49.4	4,816	2,410	50.0	2,976	2,178	73.2	1,712	1,499	87.6
6402	白鷹町	1,878	978	52.1	8,658	4,749	54.9	4,778	4,040	84.6	2,925	2,693	92.1
6403	飯豊町	939	496	52.8	4,494	2,456	54.7	2,510	1,903	75.8	1,575	1,333	84.6
6426	三川町	998	535	53.6	4,360	2,707	62.1	2,373	2,271	95.7	1,445	1,487	102.9
6428	庄内町	2,968	1,422	47.9	13,111	6,926	52.8	7,079	6,123	86.5	4,061	4,021	99.0
6461	遊佐町	1,670	645	38.6	8,725	3,639	41.7	5,085	4,112	80.9	2,949	2,778	94.2
7000	福島県	276,134	146,006	52.9	1,244,829	755,200	60.7	508,101	583,952	114.9	274,680	365,202	133.0
8000	茨城県	399,959	243,602	60.9	1,901,619	1,297,420	68.2	668,192	881,722	132.0	316,514	513,183	162.1
8201	水戸市	37,432	25,335	67.7	172,586	132,440	76.7	58,732	86,569	147.4	28,447	49,826	175.2
8202	日立市	25,876	12,727	49.2	118,484	72,396	61.1	48,769	56,019	114.9	21,015	32,401	154.2
8203	土浦市	19,015	11,494	60.4	92,590	62,901	67.9	32,234	43,342	134.5	14,599	24,855	170.3
8204	古河市	18,828	10,349	55.0	93,828	59,209	63.1	30,339	40,305	132.8	13,185	23,362	177.2
8205	石岡市	9,996	4,772	47.7	49,377	29,290	59.3	20,314	24,409	120.2	10,296	14,983	145.5
8207	結城市	6,908	4,677	67.7	33,533	23,495	70.1	12,053	14,912	123.7	5,783	8,733	151.0
8208	龍ケ崎市	11,131	6,425	57.7	53,960	38,105	70.6	15,244	25,059	164.4	6,303	14,180	225.0
8210	下妻市	6,416	3,515	54.8	28,793	18,068	62.8	9,778	12,407	126.9	5,156	7,203	139.7
8211	常総市	8,873	5,273	59.4	41,426	27,650	66.7	15,021	18,296	121.8	7,673	10,765	140.3
8212	常陸太田市	6,302	2,420	38.4	33,255	15,883	47.8	16,693	16,823	100.8	9,357	11,358	121.4
8214	高萩市	3,810	1,661	43.6	19,141	9,930	51.9	8,065	8,441	104.7	3,946	5,412	137.2
8215	北茨城市	5,931	2,841	47.9	29,005	15,522	53.5	12,090	12,916	106.8	6,340	8,366	132.0
8216	笠間市	10,273	5,390	52.5	50,068	30,290	60.5	19,067	23,309	122.2	9,487	14,176	149.4
8217	取手市	12,627	6,937	54.9	70,096	42,138	60.1	26,928	31,925	118.6	9,870	18,537	187.8
8219	牛久市	11,003	8,848	80.4	54,252	44,328	81.7	16,429	26,951	164.0	6,129	14,967	244.2
8220	つくば市	32,297	28,075	86.9	147,666	138,419	93.7	34,627	69,096	199.5	16,736	36,966	220.9
8221	ひたちなか市	24,181	15,910	65.8	100,923	76,480	75.8	31,956	50,474	157.9	13,458	26,966	200.4
8222	鹿嶋市	9,087	5,657	62.3	42,179	30,284	71.8	14,826	19,871	134.0	5,909	11,379	192.6
8223	潮来市	3,874	2,054	53.0	19,456	11,607	59.7	7,204	8,182	113.6	3,403	4,969	146.0
8224	守谷市	10,147	7,813	77.0	43,337	35,686	82.3	8,998	19,893	221.1	3,500	10,268	293.4
8225	常陸大宮市	5,341	2,296	43.0	26,509	13,709	51.7	13,328	13,419	100.7	7,903	8,936	113.1
8226	那珂市	7,138	4,009	56.2	33,710	21,563	64.0	13,392	17,053	127.3	6,630	10,455	157.7
8227	筑西市	14,326	7,208	50.3	68,635	40,391	58.8	25,565	29,946	117.1	12,905	17,765	137.7
8228	坂東市	7,559	4,360	57.7	36,083	22,771	63.1	12,471	14,830	118.9	6,260	8,634	137.9
8229	稲敷市	5,353	2,234	41.7	29,271	14,301	48.9	12,271	12,763	104.0	6,431	8,294	129.0
8230	かすみがうら市	5,891	3,435	58.3	27,620	17,571	63.6	10,042	12,089	120.4	4,920	7,173	145.8
8231	桜川市	5,808	2,654	45.7	28,074	15,036	53.6	11,791	12,463	105.7	6,611	7,953	120.3
8232	神栖市	14,695	10,204	69.4	64,215	51,563	80.3	15,885	27,240	171.5	6,862	14,146	206.1
8233	行方市	4,342	2,033	46.8	22,881	11,938	52.2	10,388	9,777	94.1	6,052	6,462	106.8
8234	鉾田市	6,045	3,412	56.4	31,019	20,198	65.1	13,092	14,029	107.2	6,826	8,537	125.1
8235	つくばみらい市	5,940	4,067	68.5	28,860	19,733	68.4	9,660	12,646	130.9	4,112	7,020	170.7
8236	小美玉市	7,282	4,564	62.7	33,468	22,629	67.6	11,529	14,275	123.8	5,576	8,405	150.7
8302	茨城町	4,229	2,656	62.8	21,254	13,937	65.6	9,029	10,382	115.0	4,796	6,761	141.0
8309	大洗町	2,146	1,125	52.4	11,391	6,463	56.7	4,791	4,897	102.2	2,563	3,040	118.6
8310	城里町	2,520	948	37.6	12,992	6,265	48.2	5,979	6,643	111.1	3,438	4,487	130.5
8341	東海村	6,280	5,081	80.9	23,502	21,457	91.3	7,656	11,922	155.7	3,069	6,028	196.4
8364	大子町	1,853	648	35.0	10,869	4,325	39.8	7,351	5,354	72.8	4,484	3,846	85.8
8442	美浦村	2,285	1,023	44.8	11,249	6,210	55.2	3,764	4,803	127.6	1,738	2,822	162.4
8443	阿見町	6,316	4,012	63.5	31,652	21,477	67.9	9,972	14,457	145.0	4,407	8,249	187.2
8447	河内町	1,069	397	37.1	6,122	2,724	44.5	2,981	2,761	92.6	1,582	1,771	111.9
8521	八千代町	3,149	1,653	52.5	14,723	10,026	68.1	5,234	5,958	113.8	2,888	3,626	125.6
8542	五霞町	1,081	523	48.4	6,294	3,353	53.3	2,035	2,577	126.6	990	1,596	161.2
8546	境町	3,580	2,054	57.4	16,433	10,249	62.4	5,701	7,027	123.3	2,944	4,154	141.1

結果表2　年齢(0-14歳、15-64歳、65歳以上、75歳以上)別人口および平成52(2040)年の指数(平成22年＝100とした場合)　つづき

自治体		0-14歳人口			15-64歳人口			65歳以上人口			75歳以上人口		
		2010年	2040年	指数	2010年	2040年	指数	2010年	2040年	指数	2010年	2040年	指数
8564	利根町	1,721	833	48.4	10,837	5,410	49.9	4,915	5,212	106.0	1,936	3,351	173.1
9000	栃木県	270,252	169,097	62.6	1,294,461	877,798	67.8	442,970	596,473	134.7	218,064	346,950	159.1
9201	宇都宮市	71,653	50,552	70.6	338,473	253,391	74.9	101,612	160,174	157.6	46,449	89,447	192.6
9202	足利市	19,542	10,219	52.3	95,520	55,627	58.2	39,468	42,747	108.3	18,805	24,526	130.4
9203	栃木市	18,679	10,319	55.2	91,412	55,702	60.9	35,693	40,625	113.8	17,838	23,717	133.0
9204	佐野市	15,416	8,826	57.3	76,295	47,992	62.9	29,538	33,410	113.1	15,044	19,438	129.2
9205	鹿沼市	13,735	7,950	57.9	64,729	41,682	64.4	23,884	30,216	126.5	12,510	17,871	142.9
9206	日光市	10,489	4,937	47.1	54,695	29,601	54.1	24,882	25,913	104.1	12,858	16,036	124.7
9208	小山市	23,238	16,454	70.8	109,746	84,642	77.1	31,470	50,629	160.9	14,291	28,210	197.4
9209	真岡市	12,245	8,376	68.4	53,841	38,380	71.3	16,203	23,204	143.2	8,323	13,763	165.4
9210	大田原市	9,889	6,196	62.7	51,174	33,531	65.5	16,667	22,650	135.9	9,071	13,866	152.9
9211	矢板市	4,639	2,597	56.0	22,538	14,654	65.0	8,166	10,704	131.1	4,138	6,503	157.2
9213	那須塩原市	17,118	11,591	67.7	77,391	58,199	75.2	23,303	37,694	161.8	10,820	21,589	199.5
9214	さくら市	6,482	4,814	74.3	29,089	22,258	76.5	9,197	13,650	148.4	4,575	7,616	166.5
9215	那須烏山市	3,340	1,486	44.5	17,614	8,823	50.1	8,252	8,257	100.1	4,725	5,368	113.6
9216	下野市	8,829	5,393	61.1	39,317	28,269	71.9	11,337	17,625	155.5	5,421	10,178	187.8
9301	上三川町	5,182	3,235	62.4	21,084	15,064	71.4	5,354	9,647	180.2	2,615	5,511	210.7
9342	益子町	3,144	1,796	57.1	15,736	9,355	59.4	5,468	7,015	128.3	2,928	4,467	152.6
9343	茂木町	1,574	633	40.2	8,656	3,877	44.8	4,788	4,022	84.0	2,970	2,782	93.7
9344	市貝町	1,623	927	57.1	7,849	5,044	64.3	2,622	3,512	133.9	1,494	2,192	146.7
9345	芳賀町	2,133	1,322	62.0	9,966	6,438	64.6	3,931	4,591	116.8	2,149	2,803	130.4
9361	壬生町	5,233	3,138	60.0	25,640	16,564	64.6	8,732	11,253	128.9	3,960	6,550	165.4
9364	野木町	3,066	1,916	62.5	17,262	10,748	62.3	5,392	7,515	139.4	2,341	4,730	202.1
9367	岩舟町	2,142	1,078	50.3	11,516	6,357	55.2	4,583	5,088	111.0	2,374	3,217	135.5
9384	塩谷町	1,437	576	40.1	7,634	3,723	48.8	3,489	3,254	93.3	1,954	2,126	108.8
9386	高根沢町	4,284	2,543	59.4	20,184	13,468	66.7	5,968	8,743	146.5	3,219	5,184	161.0
9407	那須町	3,137	1,516	48.3	16,042	9,376	58.4	7,586	8,958	118.1	3,896	5,630	144.5
9411	那珂川町	2,003	707	35.3	11,058	5,033	45.5	5,385	5,377	99.9	3,296	3,630	110.1
10000	群馬県	275,353	169,341	61.5	1,259,164	864,193	68.6	473,551	596,440	126.0	234,465	345,318	147.3
10201	前橋市	45,903	28,068	61.1	214,217	147,656	68.9	80,171	104,455	130.3	39,835	61,769	155.1
10202	高崎市	51,878	36,469	70.3	234,607	178,328	76.0	84,817	116,297	137.1	40,929	65,983	161.2
10203	桐生市	14,357	6,306	43.9	72,644	38,946	53.6	34,703	32,990	95.1	17,126	19,350	113.0
10204	伊勢崎市	31,790	22,629	71.2	133,052	108,667	81.7	42,379	61,690	145.6	20,479	33,098	161.6
10205	太田市	32,957	23,595	71.6	139,382	108,467	77.8	44,126	61,943	140.4	19,578	32,846	167.8
10206	沼田市	6,854	3,471	50.6	30,550	18,035	59.0	13,861	14,701	106.1	7,557	9,079	120.1
10207	館林市	11,019	6,253	56.7	49,888	32,995	66.1	17,701	22,082	124.8	8,344	11,956	143.3
10208	渋川市	10,178	4,631	45.5	51,002	27,263	53.5	22,150	23,811	107.5	11,359	15,112	133.0
10209	藤岡市	9,198	5,030	54.7	42,478	26,529	62.5	16,299	20,267	124.3	8,039	12,029	149.6
10210	富岡市	6,872	3,675	53.5	31,440	18,838	59.9	13,758	15,918	115.7	7,323	9,971	136.2
10211	安中市	7,579	3,653	48.2	36,619	20,567	56.2	16,879	18,550	109.9	8,884	11,484	129.3
10212	みどり市	7,633	4,792	62.8	32,620	22,867	70.1	11,647	14,972	128.5	5,639	8,364	148.3
10344	榛東村	2,128	1,301	61.1	9,421	7,164	76.0	2,821	4,487	159.1	1,421	2,588	182.1
10345	吉岡町	3,256	3,071	94.3	12,672	13,033	102.8	3,874	6,664	172.0	1,889	3,688	195.2
10366	上野村	132	82	62.1	621	380	61.2	553	342	61.8	343	214	62.4
10367	神流町	115	26	22.6	1,006	226	22.5	1,231	528	42.9	765	407	53.2
10382	下仁田町	683	158	23.1	4,669	1,369	29.3	3,559	2,320	65.2	2,156	1,681	78.0
10383	南牧村	103	20	19.4	933	194	20.8	1,387	488	35.2	896	375	41.9
10384	甘楽町	1,691	734	43.4	8,407	4,459	53.0	3,520	3,951	112.2	1,903	2,534	133.2
10421	中之条町	2,001	885	44.2	10,212	5,085	49.8	6,003	5,380	89.6	3,463	3,546	102.4
10424	長野原町	802	314	39.2	3,489	1,578	45.2	1,726	1,655	95.9	925	1,052	113.7
10425	嬬恋村	1,210	470	38.8	6,066	2,926	48.2	2,907	3,022	104.0	1,557	1,998	128.3
10426	草津町	772	298	38.6	4,107	1,981	48.2	2,281	2,040	89.4	1,065	1,250	117.4
10428	高山村	511	222	43.4	2,193	1,188	54.2	1,207	1,177	97.5	733	788	107.5
10429	東吾妻町	1,716	756	44.1	8,988	4,209	46.8	4,918	4,395	89.4	2,827	2,925	103.5
10443	片品村	591	169	28.6	2,882	1,121	38.9	1,431	1,309	91.5	811	893	110.1
10444	川場村	477	273	57.2	1,953	1,170	59.9	1,468	1,580	107.6	1,043	1,220	117.0
10448	昭和村	1,019	651	63.9	4,671	3,389	72.6	1,930	1,969	102.0	1,136	1,261	111.0
10449	みなかみ町	2,346	869	37.0	12,245	5,326	43.5	6,754	5,792	85.8	3,805	3,855	101.3
10464	玉村町	5,497	2,629	47.8	25,908	15,763	60.8	6,132	11,771	192.0	2,795	7,073	253.1

結果表2　年齢(0-14歳、15-64歳、65歳以上、75歳以上)別人口および平成52(2040)年の指数(平成22年＝100とした場合)　つづき

自治体	0-14歳人口			15-64歳人口			65歳以上人口			75歳以上人口		
	2010年	2040年	指数	2010年	2040年	指数	2010年	2040年	指数	2010年	2040年	指数
10521 板倉町	1,911	1,112	58.2	10,104	6,675	66.1	3,691	4,429	120.0	1,917	2,569	134.0
10522 明和町	1,453	933	64.2	7,226	4,895	67.7	2,530	3,175	125.5	1,278	1,884	147.4
10523 千代田町	1,531	939	61.3	7,394	4,972	67.2	2,547	3,146	123.5	1,317	1,838	139.6
10524 大泉町	5,618	2,981	53.1	27,840	17,340	62.3	6,799	11,067	162.8	2,776	5,917	213.1
10525 邑楽町	3,573	1,876	52.5	17,659	10,592	60.0	5,792	8,077	139.5	2,553	4,721	184.9
11000 埼玉県	954,834	627,249	65.7	4,769,471	3,475,717	72.9	1,470,251	2,201,641	149.7	589,180	1,198,031	203.3
11100 さいたま市	167,313	118,706	70.9	819,761	654,850	79.9	235,360	394,935	167.8	98,514	211,494	214.7
11201 川越市	44,555	31,804	71.4	226,113	174,457	77.2	72,002	104,679	145.4	27,791	56,293	202.6
11202 熊谷市	26,023	15,173	58.3	132,863	86,446	65.1	44,294	58,834	132.8	19,964	33,694	168.8
11203 川口市	75,679	56,307	74.4	377,621	313,804	83.1	108,206	166,791	154.1	42,126	82,081	194.8
11206 行田市	10,780	5,261	48.8	55,785	31,929	57.2	19,221	23,689	123.2	8,779	13,972	159.2
11207 秩父市	8,734	4,473	51.2	39,889	22,509	56.4	18,332	17,553	95.8	9,627	10,515	109.2
11208 所沢市	43,571	29,340	67.3	227,697	167,262	73.5	70,656	110,636	156.6	28,317	63,106	222.9
11209 飯能市	9,779	5,079	51.9	54,344	32,590	60.0	19,425	26,720	137.6	8,903	16,550	185.9
11210 加須市	14,701	8,716	59.3	76,318	49,065	64.3	23,983	33,734	140.7	11,341	20,249	178.5
11211 本庄市	10,328	6,058	58.7	52,807	34,141	64.7	18,754	24,987	133.2	9,022	14,230	157.7
11212 東松山市	10,886	6,326	58.1	60,892	38,794	63.7	18,321	25,138	137.2	7,657	14,427	188.4
11214 春日部市	29,931	16,548	55.3	155,109	98,042	63.2	52,131	70,206	134.7	18,609	38,981	209.5
11215 狭山市	18,648	10,129	54.3	101,954	62,573	61.4	35,125	48,779	138.9	13,620	29,211	214.5
11216 羽生市	7,238	4,257	58.8	36,247	23,920	66.0	12,719	15,862	124.7	6,119	9,250	151.2
11217 鴻巣市	15,262	9,038	59.2	79,418	51,471	64.8	24,959	36,199	145.0	10,368	21,503	207.4
11218 深谷市	19,936	11,758	59.0	93,730	60,684	64.7	30,952	41,074	132.7	14,190	23,201	163.5
11219 上尾市	31,120	19,413	62.4	146,035	106,346	72.8	46,771	68,540	146.5	16,881	36,194	214.4
11221 草加市	33,561	22,064	65.7	163,068	126,134	77.4	47,226	75,806	160.5	16,546	37,629	227.4
11222 越谷市	45,001	30,940	68.8	216,614	167,512	77.3	64,699	101,308	156.6	22,733	52,384	230.4
11223 蕨市	7,902	4,727	59.8	48,883	32,577	66.6	14,717	19,689	133.8	6,666	10,623	159.4
11224 戸田市	18,595	14,952	80.4	86,662	76,964	88.8	17,823	37,137	208.4	6,900	17,788	257.8
11225 入間市	20,102	11,808	58.7	99,593	67,368	67.6	30,178	46,444	153.9	11,790	26,307	223.1
11227 朝霞市	18,201	14,637	80.4	89,742	73,626	82.0	21,748	40,136	184.6	8,430	20,272	240.5
11228 志木市	9,337	6,551	70.2	46,744	36,497	78.1	13,531	21,444	158.5	5,056	11,206	221.6
11229 和光市	11,495	9,249	80.5	57,820	51,859	89.7	11,430	23,814	208.3	4,796	11,468	239.1
11230 新座市	21,611	16,331	75.6	104,754	84,183	80.4	32,412	50,205	154.9	11,815	26,740	226.3
11231 桶川市	9,780	6,068	62.0	48,303	33,989	70.4	16,628	23,125	139.1	6,423	12,722	198.1
11232 久喜市	19,021	10,825	56.9	103,170	64,886	62.9	32,120	45,672	142.2	12,835	26,387	205.6
11233 北本市	8,765	4,237	48.3	45,080	26,130	58.0	15,043	20,716	137.7	5,497	11,786	214.4
11234 八潮市	11,671	7,268	62.3	55,177	37,664	68.3	16,129	25,410	157.5	5,299	12,860	242.7
11235 富士見市	14,626	9,648	66.0	70,492	52,327	74.2	21,618	32,917	152.3	7,873	16,842	213.9
11237 三郷市	17,205	9,260	53.8	88,572	51,302	57.9	25,638	37,709	147.1	8,143	21,243	260.9
11238 蓮田市	7,833	4,628	59.1	40,511	26,144	64.5	14,965	18,866	126.1	5,924	10,700	180.6
11239 坂戸市	13,409	9,536	71.1	67,282	50,575	75.2	21,009	31,653	150.7	7,516	17,249	229.5
11240 幸手市	6,106	2,957	48.4	35,237	18,238	51.8	12,668	14,740	116.4	4,881	8,799	180.3
11241 鶴ヶ島市	9,688	6,080	62.8	47,615	32,425	68.1	12,687	21,126	166.5	4,257	11,645	273.5
11242 日高市	7,690	4,659	60.6	36,948	23,727	64.2	12,835	18,097	141.0	4,911	10,556	214.9
11243 吉川市	10,525	9,454	89.8	43,469	41,776	96.1	11,304	20,914	185.0	3,894	10,372	266.4
11245 ふじみ野市	14,753	10,198	69.1	68,075	53,614	78.8	22,867	34,430	150.6	8,773	17,967	204.8
11246 白岡市	6,740	4,414	65.5	32,926	24,734	75.1	10,606	15,990	150.8	4,251	8,859	208.4
11301 伊奈町	7,507	6,704	89.3	27,753	27,159	97.9	7,234	14,008	193.6	2,444	6,632	271.4
11324 三芳町	5,492	3,881	70.7	24,299	19,184	78.9	8,915	13,449	150.9	3,287	7,322	222.8
11326 毛呂山町	4,230	2,438	57.6	25,929	17,616	67.9	8,894	11,184	125.7	3,464	6,391	184.5
11327 越生町	1,447	613	42.4	7,992	3,886	48.6	3,098	3,374	108.9	1,440	2,035	141.3
11341 滑川町	2,667	2,628	98.5	11,458	11,376	99.3	3,199	5,939	185.7	1,421	3,095	217.8
11342 嵐山町	2,187	1,029	47.1	12,285	6,945	56.5	4,415	5,279	119.6	1,864	2,986	160.2
11343 小川町	3,303	1,109	33.6	21,388	8,810	41.2	8,222	8,995	109.4	4,026	5,973	148.4
11346 川島町	2,640	1,215	46.0	14,518	7,824	53.9	4,989	6,426	128.8	2,403	4,052	168.6
11347 吉見町	2,412	778	32.3	14,184	6,233	43.9	4,483	6,236	139.1	2,090	3,956	189.3
11348 鳩山町	1,384	520	37.6	9,604	4,158	43.3	4,317	5,271	122.1	1,802	3,556	197.3
11349 ときがわ町	1,249	411	32.9	7,993	3,299	41.3	3,176	3,610	113.7	1,635	2,414	147.6
11361 横瀬町	1,230	479	38.9	5,433	2,622	48.3	2,376	2,467	103.8	1,216	1,527	125.6
11362 皆野町	1,321	613	46.4	6,388	3,362	52.6	3,179	2,918	91.8	1,734	1,844	106.3

結果表2　年齢(0-14歳、15-64歳、65歳以上、75歳以上)別人口および平成52(2040)年の指数(平成22年＝100とした場合)　つづき

自治体		0-14歳人口			15-64歳人口			65歳以上人口			75歳以上人口		
		2010年	2040年	指数	2010年	2040年	指数	2010年	2040年	指数	2010年	2040年	指数
11363	長瀞町	959	360	37.5	4,577	2,199	48.0	2,372	2,316	97.6	1,203	1,481	123.1
11365	小鹿野町	1,643	819	49.8	7,849	3,929	50.1	3,944	3,572	90.6	2,243	2,298	102.5
11369	東秩父村	324	86	26.5	1,963	686	34.9	1,061	850	80.1	607	580	95.6
11381	美里町	1,368	639	46.7	7,371	4,246	57.6	2,866	3,287	114.7	1,516	2,007	132.4
11383	神川町	1,910	996	52.1	9,381	5,552	59.2	3,179	3,994	125.6	1,607	2,370	147.5
11385	上里町	4,728	2,897	61.3	20,452	14,620	71.5	5,818	8,925	153.4	2,773	5,057	182.4
11408	寄居町	4,338	2,066	47.6	22,767	12,540	55.1	8,669	10,256	118.3	4,140	6,306	152.3
11442	宮代町	3,690	1,893	51.3	21,725	12,456	57.3	8,226	9,572	116.4	3,075	5,576	181.3
11464	杉戸町	6,069	3,601	59.3	30,521	20,132	66.0	10,333	14,203	137.5	3,800	7,936	208.8
11465	松伏町	4,636	2,597	56.0	20,322	13,749	67.7	6,195	9,806	158.3	2,351	5,282	224.7
12000	千葉県	805,743	523,847	65.0	4,071,255	2,877,866	70.7	1,339,291	1,956,478	146.1	562,691	1,095,361	194.7
12100	千葉市	126,231	85,768	67.9	629,577	467,859	74.3	205,941	332,845	161.6	80,830	187,747	232.3
12101	中央区	23,785	20,536	86.3	132,894	118,773	89.4	42,685	66,003	154.6	19,054	35,661	187.2
12102	花見川区	21,486	10,468	48.7	117,368	66,653	56.8	42,095	61,596	146.3	16,205	35,973	222.0
12103	稲毛区	20,407	15,208	74.5	104,502	79,360	75.9	32,859	52,265	159.1	13,053	30,069	230.4
12104	若葉区	18,244	9,813	53.8	94,506	59,731	63.2	38,835	54,812	141.1	15,356	32,485	211.5
12105	緑区	20,206	15,853	78.5	80,559	73,009	90.6	21,156	43,698	206.6	8,518	24,106	283.0
12106	美浜区	22,102	13,890	62.8	99,748	70,333	70.5	28,312	54,471	192.4	8,643	29,453	340.8
12202	銚子市	7,124	2,664	37.4	42,876	20,866	48.7	20,211	16,833	83.3	10,376	10,289	99.2
12203	市川市	56,029	34,704	61.9	326,562	209,057	64.0	91,328	152,642	167.1	36,587	82,746	226.2
12204	船橋市	82,622	58,081	70.3	406,786	310,565	76.3	119,632	192,903	161.2	46,702	98,612	211.2
12205	館山市	5,862	3,272	55.8	27,951	16,632	59.5	15,477	15,088	97.5	8,073	9,292	115.1
12206	木更津市	17,483	10,753	61.5	82,698	54,403	65.8	29,131	38,718	132.9	12,282	22,114	180.1
12207	松戸市	59,940	36,477	60.9	320,697	216,415	67.5	103,820	161,395	155.5	40,722	89,368	219.5
12208	野田市	20,432	14,692	71.9	100,952	75,965	75.2	34,107	46,791	137.2	13,661	26,458	193.7
12210	茂原市	11,209	6,050	54.0	59,212	36,845	62.2	22,594	29,624	131.1	10,216	17,636	172.6
12211	成田市	18,198	15,678	86.2	87,836	79,461	90.5	22,898	40,274	175.9	10,732	21,775	202.9
12212	佐倉市	21,455	12,416	57.9	112,229	72,049	64.2	38,500	53,697	139.5	14,698	30,931	210.4
12213	東金市	7,624	3,976	52.2	41,261	24,446	59.2	12,866	19,234	149.5	5,976	11,888	198.9
12215	旭市	8,893	5,077	57.1	43,528	28,010	64.3	16,637	18,453	110.9	8,742	10,954	125.3
12216	習志野市	22,677	15,929	70.2	110,359	90,300	81.8	31,494	50,134	159.2	12,561	26,294	209.3
12217	柏市	54,706	43,272	79.1	268,752	229,519	85.4	80,554	126,340	156.8	32,093	68,676	214.0
12218	勝浦市	1,762	846	48.0	12,251	7,021	57.3	6,775	5,472	80.8	3,640	3,506	96.3
12219	市原市	35,909	21,105	58.8	185,380	121,392	65.5	59,127	82,611	139.7	23,731	47,099	198.5
12220	流山市	22,145	14,912	67.3	107,935	77,942	72.2	33,904	52,401	154.6	13,467	28,973	215.1
12221	八千代市	28,994	22,216	76.6	122,321	105,551	86.3	38,466	61,486	159.8	14,596	31,569	216.3
12222	我孫子市	17,030	9,167	53.8	84,717	49,697	58.7	32,270	44,257	137.1	12,751	26,018	204.0
12223	鴨川市	3,932	2,593	65.9	20,256	13,585	67.1	11,577	10,471	90.4	6,418	6,392	99.6
12224	鎌ケ谷市	14,288	10,869	76.1	69,766	57,175	82.0	23,799	35,930	151.0	8,733	19,754	226.2
12225	君津市	11,013	5,475	49.7	56,913	34,697	61.0	21,242	25,635	120.7	9,825	15,447	157.2
12226	富津市	5,013	2,081	41.5	29,075	15,240	52.4	13,985	13,448	96.2	6,876	8,271	120.3
12227	浦安市	26,946	20,401	75.7	118,591	99,268	83.7	19,340	41,089	212.5	6,981	19,558	280.2
12228	四街道市	11,834	7,796	65.9	54,795	40,498	73.9	20,097	26,210	130.4	7,090	13,610	192.0
12229	袖ケ浦市	8,427	5,538	65.7	39,752	28,876	72.6	12,176	18,833	154.7	5,128	10,742	209.5
12230	八街市	9,526	4,065	42.7	49,239	25,965	52.7	14,447	22,596	156.4	5,730	13,576	236.9
12231	印西市	12,810	9,172	71.6	61,146	46,688	76.4	14,220	29,443	207.1	6,622	17,617	266.0
12232	白井市	9,581	7,057	73.7	39,918	30,430	76.2	10,846	19,967	184.1	3,938	10,992	279.1
12233	富里市	6,457	3,741	57.9	35,413	22,479	63.5	9,217	14,495	157.3	3,624	8,434	232.7
12234	南房総市	4,107	1,826	44.5	22,211	10,236	46.1	15,785	12,586	79.7	8,742	8,402	96.1
12235	匝瑳市	4,636	2,121	45.8	24,216	12,433	51.3	10,963	11,082	101.1	6,126	6,894	112.5
12236	香取市	9,464	4,163	44.0	50,204	25,067	49.9	23,198	23,185	99.9	12,284	14,599	118.8
12237	山武市	6,494	2,745	42.3	35,341	17,710	50.1	14,254	15,968	112.0	7,037	9,846	139.9
12238	いすみ市	4,225	2,049	48.5	23,136	12,172	52.6	13,601	12,886	94.7	7,322	8,251	112.7
12239	大網白里市	6,345	3,606	56.8	32,304	21,022	65.1	11,464	16,944	147.8	5,238	10,447	199.4
12322	酒々井町	2,710	1,646	60.7	13,892	9,223	66.4	4,632	6,055	130.7	1,604	3,177	198.1
12329	栄町	2,227	817	36.7	15,403	6,268	40.7	4,950	6,439	130.1	2,271	4,469	196.8
12342	神崎町	768	292	38.0	3,905	2,063	52.8	1,781	2,054	115.3	882	1,246	141.3
12347	多古町	1,674	728	43.5	9,597	5,011	52.2	4,732	4,339	91.7	2,665	2,794	104.8
12349	東庄町	1,729	661	38.2	9,134	4,213	46.1	4,291	4,038	94.1	2,225	2,527	113.6

結果表2　年齢(0-14歳、15-64歳、65歳以上、75歳以上)別人口および平成52(2040)年の指数(平成22年＝100とした場合)　つづき

自治体		0-14歳人口			15-64歳人口			65歳以上人口			75歳以上人口		
		2010年	2040年	指数	2010年	2040年	指数	2010年	2040年	指数	2010年	2040年	指数
12403	九十九里町	1,844	812	44.0	11,091	5,518	49.8	5,070	4,856	95.8	2,555	2,916	114.1
12409	芝山町	926	417	45.0	4,780	2,446	51.2	2,215	2,262	102.1	1,250	1,473	117.8
12410	横芝光町	2,953	1,372	46.5	14,627	7,743	52.9	7,095	6,640	93.6	3,742	4,079	109.0
12421	一宮町	1,518	1,157	76.2	7,207	5,648	78.4	3,309	3,888	117.5	1,696	2,245	132.4
12422	睦沢町	695	259	37.3	4,310	1,851	42.9	2,335	2,156	92.3	1,234	1,465	118.7
12423	長生村	1,873	1,071	57.2	9,025	5,799	64.3	3,854	4,917	127.6	1,919	2,955	154.0
12424	白子町	1,205	574	47.6	7,316	3,512	48.0	3,630	3,464	95.4	1,789	2,163	120.9
12426	長柄町	819	357	43.6	4,793	2,170	45.3	2,423	2,635	108.7	1,367	1,825	133.5
12427	長南町	793	304	38.3	5,323	2,265	42.6	2,957	2,596	87.8	1,748	1,783	102.0
12441	大多喜町	1,084	466	43.0	5,982	2,876	48.1	3,605	3,019	83.7	2,126	2,067	97.2
12443	御宿町	655	266	40.6	3,941	1,733	44.0	3,142	2,716	86.4	1,656	1,766	106.6
12463	鋸南町	847	295	34.8	4,774	1,991	41.7	3,329	2,438	73.2	1,813	1,634	90.1
13000	東京都	1,486,100	1,061,064	71.4	8,994,023	7,129,014	79.3	2,679,265	4,117,563	153.7	1,234,084	2,139,104	173.3
13101	千代田区	5,059	3,650	72.1	33,015	27,760	84.1	9,042	15,359	169.9	4,517	7,369	163.1
13102	中央区	12,937	10,749	83.1	90,320	82,835	91.7	19,505	46,901	240.5	9,138	19,898	217.8
13103	港区	23,043	15,573	67.6	146,806	126,279	86.0	35,282	74,046	209.9	17,194	34,850	202.7
13104	新宿区	25,380	21,529	84.8	238,438	212,880	89.3	62,490	97,115	155.4	30,016	48,250	160.7
13105	文京区	20,355	15,343	75.4	147,126	121,084	82.3	39,145	61,383	156.8	19,622	31,269	159.4
13106	台東区	15,208	10,448	68.7	119,489	96,103	80.4	41,231	50,689	122.9	19,175	23,560	122.9
13107	墨田区	25,873	21,950	84.8	168,771	157,203	93.1	52,961	69,946	132.1	24,072	34,127	141.8
13108	江東区	55,555	51,351	92.4	317,189	306,486	96.6	88,075	142,338	161.6	37,056	65,211	176.0
13109	品川区	36,211	28,418	78.5	258,358	218,926	84.7	70,734	109,984	155.5	33,023	52,479	158.9
13110	目黒区	25,954	17,117	66.0	189,758	145,465	76.7	52,618	81,805	155.5	25,892	43,308	167.3
13111	大田区	75,749	57,746	76.2	476,242	392,404	82.4	141,382	208,981	147.8	65,178	105,939	162.5
13112	世田谷区	95,923	69,034	72.0	620,553	516,302	83.2	160,662	273,482	170.2	80,238	139,588	174.0
13113	渋谷区	15,766	10,952	69.5	148,580	104,107	70.1	40,147	63,696	158.7	19,864	32,838	165.3
13114	中野区	23,472	13,531	57.6	228,596	166,266	72.7	62,682	91,670	146.2	31,283	47,482	151.8
13115	杉並区	44,372	30,228	68.1	380,845	250,038	65.7	124,352	183,885	147.9	61,573	104,114	169.1
13116	豊島区	22,421	15,043	67.1	207,401	163,323	78.7	54,855	93,049	169.6	26,665	47,228	177.1
13117	北区	31,393	22,762	72.5	223,803	169,931	75.9	80,348	94,111	117.1	38,320	49,381	128.9
13118	荒川区	22,231	19,692	88.6	136,717	125,436	91.7	44,348	57,656	130.0	20,761	28,082	135.3
13119	板橋区	56,276	42,809	76.1	365,474	286,398	78.4	114,074	162,829	142.7	52,800	87,495	165.7
13120	練馬区	87,402	55,881	63.9	490,464	383,467	78.2	138,257	281,420	203.5	66,006	155,546	235.7
13121	足立区	84,113	48,844	58.1	447,486	297,016	66.4	151,827	192,032	126.5	64,886	98,154	151.3
13122	葛飾区	53,496	33,060	61.8	291,685	201,030	68.9	97,405	123,452	126.7	44,371	63,643	143.4
13123	江戸川区	95,731	72,628	75.9	460,194	388,303	84.4	123,042	192,478	156.4	50,432	91,181	180.8
13201	八王子市	72,328	51,987	71.9	387,293	309,049	79.8	120,432	186,951	155.2	51,479	102,190	198.5
13202	立川市	21,339	13,355	62.6	119,912	90,312	75.3	38,417	58,041	151.1	16,410	31,065	189.3
13203	武蔵野市	14,463	9,292	64.2	96,985	69,551	71.7	27,286	43,749	160.3	14,043	23,993	170.9
13204	三鷹市	21,565	16,710	77.5	129,748	108,228	83.4	34,770	64,410	185.2	17,121	33,452	195.4
13205	青梅市	17,999	9,394	52.2	89,063	52,785	59.3	32,277	41,915	129.9	14,860	24,315	163.6
13206	府中市	34,131	26,593	77.9	174,751	147,046	84.1	46,624	79,504	170.5	21,278	40,664	191.1
13207	昭島市	14,540	9,945	68.4	74,496	56,558	75.9	23,261	33,062	142.1	10,342	17,610	170.3
13208	調布市	26,922	20,038	74.4	154,186	122,778	79.6	42,485	72,962	171.7	19,806	37,939	191.6
13209	町田市	57,973	42,398	73.1	276,538	231,977	83.9	92,476	144,423	156.2	38,683	76,844	198.7
13210	小金井市	13,425	9,497	70.7	83,210	69,042	83.0	22,218	38,922	175.2	11,075	22,024	198.9
13211	小平市	23,844	15,746	66.0	125,512	94,967	75.7	37,678	58,751	155.9	17,641	32,388	183.6
13212	日野市	23,215	16,883	72.7	119,349	92,070	77.1	37,488	57,166	152.5	16,303	30,492	187.0
13213	東村山市	19,819	15,950	80.5	99,302	87,986	88.6	34,436	50,746	147.4	16,160	27,593	170.7
13214	国分寺市	14,119	9,825	69.6	83,634	67,337	80.5	22,896	39,462	172.4	10,994	21,338	194.1
13215	国立市	9,082	6,139	67.6	51,956	40,818	78.6	14,471	25,492	176.2	6,932	13,921	200.8
13218	福生市	7,133	3,855	54.0	40,403	24,869	61.6	12,260	16,579	135.2	5,616	9,280	165.2
13219	狛江市	8,526	5,207	61.1	53,080	36,636	69.0	17,145	25,210	147.0	8,050	13,920	172.9
13220	東大和市	11,632	8,976	77.2	53,347	44,516	83.4	18,089	26,778	148.0	7,423	14,122	190.2
13221	清瀬市	9,513	5,928	62.3	46,165	33,133	71.8	18,426	24,167	131.2	8,581	13,691	159.6
13222	東久留米市	14,956	9,318	62.3	74,245	53,401	71.9	27,345	35,770	130.8	11,694	19,650	168.0
13223	武蔵村山市	10,877	7,632	70.2	44,582	32,879	73.7	14,594	19,085	130.8	5,567	9,747	175.1
13224	多摩市	17,735	11,452	64.6	99,004	67,362	68.0	30,909	48,655	157.4	12,053	27,689	229.7
13225	稲城市	12,973	10,973	84.6	57,141	52,902	92.6	14,721	28,951	196.7	5,879	14,483	246.4

結果表2　年齢(0-14歳、15-64歳、65歳以上、75歳以上)別人口および平成52(2040)年の指数(平成22年＝100とした場合)　つづき

自治体		0-14歳人口			15-64歳人口			65歳以上人口			75歳以上人口		
		2010年	2040年	指数	2010年	2040年	指数	2010年	2040年	指数	2010年	2040年	指数
13227	羽村市	8,056	5,237	65.0	37,813	27,133	71.8	11,164	17,154	153.7	4,470	9,044	202.3
13228	あきる野市	11,373	7,590	66.7	50,265	36,794	73.2	19,231	24,628	128.1	8,407	13,390	159.3
13229	西東京市	24,117	17,167	71.2	132,421	108,758	82.1	39,973	62,614	156.6	19,173	33,089	172.6
13303	瑞穂町	4,652	2,488	53.5	21,769	14,332	65.8	7,076	9,745	137.7	2,985	5,301	177.6
13305	日の出町	1,959	921	47.0	9,816	6,069	61.8	4,875	4,844	99.4	2,388	3,009	126.0
13307	檜原村	184	59	32.1	1,264	443	35.0	1,110	724	65.2	719	522	72.6
13308	奥多摩町	422	125	29.6	3,125	1,047	33.5	2,498	1,329	53.2	1,448	849	58.6
13361	大島町	989	553	55.9	4,792	2,747	57.3	2,680	2,256	84.2	1,396	1,390	99.6
13362	利島村	46	21	45.7	226	156	69.0	69	109	158.0	40	64	160.0
13363	新島村	333	172	51.7	1,556	849	54.6	994	772	77.7	597	501	83.9
13364	神津島村	277	162	58.5	1,094	591	54.0	518	501	96.7	304	319	104.9
13381	三宅村	189	217	114.8	1,546	900	58.2	942	707	75.1	528	429	81.3
13382	御蔵島村	61	58	95.1	239	214	89.5	48	82	170.8	22	40	181.8
13401	八丈町	957	491	51.3	4,631	2,163	46.7	2,643	2,208	83.5	1,423	1,381	97.0
13402	青ヶ島村	35	19	54.3	145	86	59.3	21	54	257.1	10	27	270.0
13421	小笠原村	420	353	84.0	2,109	1,488	70.6	256	778	303.9	103	347	336.9
14000	神奈川県	1,189,838	817,455	68.7	6,028,484	4,607,133	76.4	1,830,009	2,918,907	159.5	793,519	1,592,350	200.7
14100	横浜市	487,302	334,733	68.7	2,460,258	1,893,895	77.0	741,214	1,238,209	167.1	327,737	686,243	209.4
14101	鶴見区	35,580	27,443	77.1	187,180	150,422	80.4	49,418	83,902	169.8	21,457	43,347	202.0
14102	神奈川区	26,780	21,642	80.8	162,360	137,038	84.4	44,289	78,385	177.0	20,916	41,075	196.4
14103	西区	9,894	7,375	74.5	67,247	53,059	78.9	17,726	31,167	175.8	8,831	15,024	170.1
14104	中区	15,479	11,315	73.1	99,628	76,422	76.7	30,926	49,366	159.6	14,228	25,309	177.9
14105	南区	21,623	13,449	62.2	129,838	90,316	69.6	44,692	57,809	129.3	20,648	31,545	152.8
14106	保土ケ谷区	25,170	15,226	60.5	135,616	97,653	72.0	45,848	67,856	148.0	21,179	39,391	186.0
14107	磯子区	19,569	11,730	59.9	106,075	72,075	67.9	37,593	52,002	138.3	17,231	30,006	174.1
14108	金沢区	26,657	16,096	60.4	136,830	90,348	66.0	45,787	68,792	150.2	20,245	40,722	201.1
14109	港北区	41,063	31,182	75.9	233,463	202,062	86.5	54,946	111,866	203.6	24,851	59,072	237.7
14110	戸塚区	39,361	28,506	72.4	179,776	138,115	76.8	55,188	89,008	161.3	23,113	48,697	210.7
14111	港南区	28,401	16,042	56.5	143,873	94,668	65.8	49,137	72,135	146.8	20,338	41,420	203.7
14112	旭区	31,958	20,113	62.9	158,176	111,096	70.2	60,952	84,040	137.9	27,393	49,610	181.1
14113	緑区	25,879	19,034	73.5	117,187	96,775	82.6	34,566	65,135	188.4	15,088	38,052	252.2
14114	瀬谷区	18,339	10,890	59.4	79,657	54,887	68.9	28,917	41,792	144.5	12,785	24,182	189.1
14115	栄区	16,541	10,299	62.3	77,988	54,170	69.5	30,337	42,208	139.1	11,845	24,032	202.9
14116	泉区	21,738	13,778	63.4	98,855	71,181	72.0	35,105	55,944	159.4	14,972	32,585	217.6
14117	青葉区	46,517	28,532	61.3	209,444	158,901	75.9	48,336	111,514	230.7	20,736	63,992	308.6
14118	都筑区	36,753	32,081	87.3	137,066	144,707	105.6	27,452	75,288	274.3	11,882	38,182	321.3
14130	川崎市	186,137	150,481	80.8	999,112	870,695	87.1	240,264	454,411	189.1	106,102	232,392	219.0
14131	川崎区	25,490	22,166	87.0	148,155	134,779	91.0	43,683	60,287	138.0	19,517	30,186	154.7
14132	幸区	19,436	18,603	95.7	104,872	100,017	95.4	29,904	45,234	151.3	13,449	22,426	166.7
14133	中原区	29,886	21,250	71.1	171,541	139,124	81.1	32,498	65,954	202.9	15,139	30,257	199.9
14134	高津区	29,551	25,177	85.2	155,156	141,288	91.1	32,654	75,029	229.8	14,277	37,698	264.0
14135	多摩区	25,667	19,792	77.1	154,131	127,237	82.6	34,095	69,674	204.4	15,145	37,608	248.3
14136	宮前区	32,739	24,583	75.1	150,953	126,967	84.1	35,176	75,690	215.2	13,960	40,106	287.3
14137	麻生区	23,368	18,910	80.9	114,304	101,283	88.6	32,254	62,543	193.9	14,613	34,111	233.4
14150	相模原市	93,927	61,906	65.9	484,577	352,835	72.8	139,040	236,252	169.9	54,341	130,498	240.1
14201	横須賀市	51,670	28,787	55.7	261,079	166,268	63.7	105,576	117,318	111.1	47,877	65,484	136.8
14203	平塚市	34,517	22,034	63.8	171,090	122,315	71.5	55,173	81,248	147.3	23,595	45,352	192.2
14204	鎌倉市	20,947	14,037	67.0	105,243	76,102	72.3	48,124	58,853	122.3	23,847	32,898	138.0
14205	藤沢市	56,633	39,710	70.1	271,713	219,429	80.8	81,311	132,525	163.0	35,146	70,142	199.6
14206	小田原市	25,385	15,127	59.6	126,326	84,702	67.1	46,616	58,462	125.4	21,592	32,871	152.2
14207	茅ヶ崎市	32,837	23,484	71.5	151,935	119,700	78.8	50,309	74,236	147.6	21,778	39,376	180.8
14208	逗子市	7,147	4,442	62.2	34,905	24,669	70.7	16,250	18,279	112.5	7,925	9,712	122.5
14210	三浦市	5,133	2,365	46.1	28,976	14,869	51.3	14,243	14,552	102.2	6,835	9,171	134.2
14211	秦野市	21,322	13,700	64.3	114,067	79,941	70.1	34,756	54,360	156.4	14,158	31,614	223.3
14212	厚木市	30,761	18,957	61.6	153,328	109,089	71.1	40,330	67,368	167.0	15,328	35,875	234.0
14213	大和市	30,466	21,375	70.2	153,491	118,678	77.3	44,229	71,444	161.5	17,008	36,830	216.5
14214	伊勢原市	13,792	8,464	61.4	67,387	47,131	69.9	19,859	31,313	157.7	8,133	17,525	215.5
14215	海老名市	18,229	12,681	69.6	85,435	64,966	76.0	24,042	41,334	171.9	9,010	22,378	248.4
14216	座間市	16,939	11,042	65.2	87,448	61,418	70.2	25,049	39,345	157.1	9,369	20,779	221.8

結果表2　年齢(0-14歳、15-64歳、65歳以上、75歳以上)別人口および平成52(2040)年の指数(平成22年＝100とした場合)　つづき

自治体		0-14歳人口			15-64歳人口			65歳以上人口			75歳以上人口		
		2010年	2040年	指数	2010年	2040年	指数	2010年	2040年	指数	2010年	2040年	指数
14217	南足柄市	6,033	3,509	58.2	27,331	18,501	67.7	10,656	12,836	120.5	4,584	7,237	157.9
14218	綾瀬市	11,976	8,722	72.8	53,934	40,961	75.9	17,257	23,887	138.4	5,828	12,415	213.0
14301	葉山町	4,476	3,092	69.1	19,340	14,700	76.0	8,950	11,239	125.6	4,159	6,073	146.0
14321	寒川町	6,647	4,334	65.2	31,480	22,323	70.9	9,546	13,894	145.5	3,648	7,855	215.3
14341	大磯町	4,052	2,532	62.5	20,166	13,818	68.5	8,814	10,782	122.3	3,979	6,124	153.9
14342	二宮町	3,553	1,668	46.9	17,997	10,406	57.8	7,972	8,799	110.4	3,535	5,155	145.8
14361	中井町	1,270	702	55.3	6,300	3,707	58.8	2,440	3,088	126.6	1,085	1,904	175.5
14362	大井町	2,922	1,464	50.1	11,500	7,445	64.7	3,550	5,427	152.9	1,482	2,948	198.9
14363	松田町	1,256	431	34.3	7,299	3,456	47.3	3,121	3,168	101.5	1,459	1,916	131.3
14364	山北町	1,202	462	38.4	7,237	3,336	46.1	3,325	2,993	90.0	1,734	1,959	113.0
14366	開成町	2,629	1,958	74.5	10,221	8,517	83.3	3,519	5,740	163.1	1,565	3,261	208.4
14382	箱根町	1,136	420	37.0	8,855	3,908	44.1	3,861	3,021	78.2	1,773	1,870	105.5
14383	真鶴町	733	238	32.5	4,782	1,940	40.6	2,697	2,279	84.5	1,267	1,442	113.8
14384	湯河原町	2,847	1,358	47.7	15,274	8,252	54.0	8,728	8,761	100.4	4,121	5,424	131.6
14401	愛川町	5,599	3,069	54.8	28,173	18,156	64.4	8,317	12,432	149.5	3,140	6,941	221.1
14402	清川村	362	171	47.2	2,226	1,005	45.1	871	1,052	120.8	378	686	181.5
15000	新潟県	301,817	172,845	57.3	1,448,678	924,569	63.8	623,955	693,504	111.1	334,881	425,783	127.1
15100	新潟市	103,398	63,220	61.1	519,787	355,904	68.5	188,716	249,221	132.1	95,241	148,322	155.7
15202	長岡市	37,322	22,285	59.7	173,392	114,251	65.9	71,960	81,654	113.5	38,642	49,662	128.5
15204	三条市	13,151	7,118	54.1	62,309	38,799	62.3	26,832	29,629	110.4	13,908	17,997	129.4
15205	柏崎市	11,083	5,873	53.0	55,480	33,432	60.3	24,888	26,413	106.1	13,801	16,150	117.0
15206	新発田市	12,549	6,872	54.8	61,984	37,152	59.9	26,670	27,964	104.9	14,692	17,337	118.0
15208	小千谷市	5,073	3,068	60.5	22,587	14,146	62.6	10,940	11,156	102.0	6,107	7,018	114.9
15209	加茂市	3,507	1,534	43.7	17,720	9,236	52.1	8,535	8,046	94.3	4,536	5,067	111.7
15210	十日町市	7,283	3,995	54.9	32,670	18,422	56.4	18,958	16,870	89.0	10,762	11,143	103.5
15211	見附市	5,363	3,055	57.0	25,559	16,154	63.2	10,940	12,231	111.8	5,638	7,429	131.8
15212	村上市	7,882	3,420	43.4	37,585	19,635	52.2	20,960	18,018	86.0	11,633	11,513	99.0
15213	燕市	10,837	6,127	56.5	50,562	32,706	64.7	20,476	23,780	116.1	9,952	13,876	139.4
15216	糸魚川市	5,592	3,213	57.5	26,397	16,019	60.7	15,713	13,033	82.9	8,694	8,155	93.8
15217	妙高市	4,347	1,936	44.5	20,460	10,475	51.2	10,650	9,840	92.4	6,100	6,386	104.7
15218	五泉市	6,635	3,181	47.9	32,486	18,605	57.3	15,429	15,383	99.7	8,405	9,820	116.8
15222	上越市	27,606	16,495	59.8	122,200	80,507	65.9	54,093	58,977	109.0	29,410	35,909	122.1
15223	阿賀野市	5,831	3,201	54.9	27,765	17,243	62.1	11,964	12,728	106.4	6,877	8,191	119.1
15224	佐渡市	7,042	3,635	51.6	32,583	17,136	52.6	23,102	16,338	70.7	13,955	10,975	78.6
15225	魚沼市	5,202	2,442	46.9	23,185	11,911	51.4	11,974	11,203	93.6	6,976	7,645	109.6
15226	南魚沼市	8,349	5,079	60.8	37,198	24,942	67.1	16,076	18,003	112.0	9,399	11,785	125.4
15227	胎内市	3,812	1,933	50.7	18,617	10,347	55.6	8,995	8,867	98.6	4,973	5,701	114.6
15307	聖籠町	2,082	1,556	74.7	8,667	7,035	81.2	2,975	3,747	125.9	1,621	2,191	135.2
15342	弥彦村	1,189	835	70.2	5,346	3,821	71.5	2,047	2,664	130.1	1,070	1,587	148.3
15361	田上町	1,498	565	37.7	7,881	3,850	48.9	3,412	3,710	108.7	1,791	2,303	128.6
15385	阿賀町	1,311	551	42.0	6,473	2,845	44.0	5,518	3,409	61.8	3,296	2,340	71.0
15405	出雲崎町	480	212	44.2	2,606	1,247	47.9	1,821	1,284	70.5	1,161	868	74.8
15461	湯沢町	905	314	34.7	4,987	2,401	48.1	2,504	2,751	109.9	1,348	1,817	134.8
15482	津南町	1,185	492	41.5	5,632	2,815	50.0	4,064	3,363	82.8	2,665	2,434	91.3
15504	刈羽村	586	340	58.0	2,944	1,807	61.4	1,270	1,459	114.9	703	922	131.2
15581	関川村	697	290	41.6	3,432	1,641	47.8	2,309	1,676	72.6	1,434	1,177	82.1
15586	粟島浦村	20	8	40.0	183	85	46.4	163	87	53.4	92	63	68.5
16000	富山県	141,966	83,120	58.5	665,027	435,133	65.4	286,254	323,178	112.9	147,614	189,568	128.4
16201	富山市	55,892	35,494	63.5	262,692	186,202	70.9	103,369	128,171	124.0	51,432	73,205	142.3
16202	高岡市	21,778	11,520	52.9	106,505	63,497	59.6	47,778	51,903	108.6	24,091	30,700	127.4
16204	魚津市	5,621	2,934	52.2	26,857	16,157	60.2	12,480	13,117	105.1	6,435	7,529	117.0
16205	氷見市	5,877	2,643	45.0	29,981	15,686	52.3	15,868	14,438	91.0	8,826	9,042	102.4
16206	滑川市	4,855	2,956	60.9	20,586	14,642	71.1	8,235	9,460	114.9	4,149	5,132	123.7
16207	黒部市	5,570	3,281	58.9	25,152	16,565	65.9	11,131	12,519	112.5	5,812	7,515	129.3
16208	砺波市	7,279	4,721	64.9	29,997	21,929	73.1	12,134	15,423	127.1	6,674	9,099	136.3
16209	小矢部市	3,669	1,768	48.2	18,999	10,445	55.0	9,399	9,517	101.3	5,315	6,255	117.7
16210	南砺市	6,435	3,127	48.6	31,261	16,416	52.5	17,028	15,314	89.9	9,813	10,044	102.4
16211	射水市	13,316	8,391	63.0	57,819	40,379	69.8	22,453	26,856	119.6	11,063	15,200	137.4
16321	舟橋村	647	561	86.7	1,812	1,839	101.5	508	976	192.1	255	434	170.2

結果表2　年齢(0-14歳、15-64歳、65歳以上、75歳以上)別人口および平成52(2040)年の指数(平成22年＝100とした場合)　つづき

自治体		0-14歳人口			15-64歳人口			65歳以上人口			75歳以上人口		
		2010年	2040年	指数	2010年	2040年	指数	2010年	2040年	指数	2010年	2040年	指数
16322	上市町	2,679	1,219	45.5	13,086	7,160	54.7	6,200	6,179	99.7	3,167	3,634	114.7
16323	立山町	3,719	2,067	55.6	16,581	10,822	65.3	7,166	7,802	108.9	3,664	4,457	121.6
16342	入善町	3,279	1,920	58.6	16,173	10,060	62.2	7,730	7,811	101.0	4,244	4,861	114.5
16343	朝日町	1,349	518	38.4	7,525	3,334	44.3	4,777	3,692	77.3	2,672	2,461	92.1
17000	石川県	159,423	102,656	64.4	732,811	520,608	71.0	277,554	351,106	126.5	141,217	204,534	144.8
17201	金沢市	62,356	42,734	68.5	301,992	229,073	75.9	98,013	145,349	148.3	48,687	82,625	169.7
17202	七尾市	6,933	3,291	47.5	33,840	16,918	50.0	17,127	15,671	91.5	9,406	10,146	107.9
17203	小松市	15,915	9,784	61.5	66,926	47,442	70.9	25,592	31,302	122.3	12,517	17,776	142.0
17204	輪島市	2,850	1,167	40.9	15,641	6,810	43.5	11,367	7,463	65.7	6,638	5,177	78.0
17205	珠洲市	1,515	551	36.4	8,085	3,022	37.4	6,700	3,901	58.2	3,904	2,674	68.5
17206	加賀市	8,956	4,644	51.9	42,879	24,604	57.4	20,053	20,180	100.6	10,188	12,384	121.6
17207	羽咋市	2,674	1,054	39.4	13,252	6,269	47.3	7,105	6,702	94.3	3,733	4,272	114.4
17209	かほく市	5,091	2,833	55.6	21,097	14,686	69.6	8,463	10,489	123.9	4,127	5,981	144.9
17210	白山市	16,953	11,506	67.9	70,655	52,637	74.5	22,851	32,885	143.9	11,002	18,803	170.9
17211	能美市	8,062	6,077	75.4	30,496	26,037	85.4	10,122	15,205	150.2	4,884	8,164	167.2
17212	野々市市	7,551	6,908	91.5	36,186	34,790	96.1	8,147	16,871	207.1	3,874	9,211	237.8
17324	川北町	1,262	1,397	110.7	3,779	4,353	115.2	1,106	1,922	173.8	596	922	154.7
17361	津幡町	6,076	4,235	69.7	24,122	19,748	81.9	6,742	11,697	173.5	3,257	6,427	197.3
17365	内灘町	3,975	2,091	52.6	17,659	11,775	66.7	5,293	8,609	162.6	2,232	5,082	227.7
17384	志賀町	2,402	1,263	52.6	12,237	5,925	48.4	7,577	6,005	79.3	4,236	3,996	94.3
17386	宝達志水町	1,796	679	37.8	8,315	4,109	49.4	4,166	3,934	94.4	2,251	2,406	106.9
17407	中能登町	2,444	1,605	65.7	10,578	6,893	65.2	5,513	5,300	96.1	2,904	3,219	110.8
17461	穴水町	860	320	37.2	5,037	2,115	42.0	3,838	2,644	68.9	2,271	1,806	79.5
17463	能登町	1,753	517	29.5	10,033	3,402	33.9	7,779	4,977	64.0	4,510	3,463	76.8
18000	福井県	112,369	68,253	60.7	490,717	327,460	66.7	203,228	237,523	116.9	108,880	144,920	133.1
18201	福井市	36,314	23,270	64.1	164,578	109,988	66.8	65,904	83,040	126.0	34,183	50,656	148.2
18202	敦賀市	9,846	6,163	62.6	42,250	28,902	68.4	15,663	19,901	127.1	8,294	11,820	142.5
18204	小浜市	4,257	2,473	58.1	18,359	12,264	66.8	8,724	8,635	99.0	4,893	5,223	106.7
18205	大野市	4,314	1,946	45.1	20,288	10,277	50.7	10,689	9,302	87.0	5,946	6,109	102.7
18206	勝山市	3,014	1,518	50.4	14,704	8,224	55.9	7,748	7,037	90.8	4,516	4,773	105.7
18207	鯖江市	10,545	7,514	71.3	41,505	32,631	78.6	15,399	20,148	130.8	7,790	11,603	148.9
18208	あわら市	3,708	1,788	48.2	18,314	10,669	58.3	7,967	8,582	107.7	4,321	5,411	125.2
18209	越前市	12,275	6,989	56.9	52,515	34,663	66.0	20,824	24,999	120.0	11,164	15,208	136.2
18210	坂井市	14,171	8,601	60.7	56,898	40,650	71.4	20,831	27,293	131.0	10,926	16,043	146.8
18322	永平寺町	2,733	1,792	65.6	12,838	9,756	76.0	5,076	5,777	113.8	2,780	3,438	123.7
18382	池田町	278	118	42.4	1,530	694	45.4	1,238	776	62.7	798	572	71.7
18404	南越前町	1,504	812	54.0	6,563	3,893	59.3	3,484	3,144	90.2	2,099	2,135	101.7
18423	越前町	3,157	1,949	61.7	13,629	8,697	63.8	6,374	6,372	100.0	3,681	4,037	109.7
18442	美浜町	1,224	665	54.3	6,253	3,835	61.3	3,085	2,676	86.7	1,666	1,723	103.4
18481	高浜町	1,624	766	47.2	6,496	3,972	61.1	2,942	3,049	103.6	1,620	1,870	115.4
18483	おおい町	1,228	704	57.3	4,969	2,814	56.6	2,383	2,140	89.8	1,383	1,387	100.3
18501	若狭町	2,176	1,185	54.5	9,027	5,531	61.3	4,896	4,652	95.0	2,819	2,912	103.3
19000	山梨県	115,397	65,041	56.4	534,868	342,503	64.0	212,810	258,611	121.5	110,901	154,674	139.5
19201	甲府市	25,386	16,412	64.6	124,137	88,102	71.0	49,469	59,438	120.2	25,696	34,496	134.2
19202	富士吉田市	7,055	3,278	46.5	31,608	17,939	56.8	11,955	14,542	121.6	5,840	8,631	147.8
19204	都留市	4,276	2,363	55.3	21,710	13,919	64.1	7,603	8,881	116.8	4,089	5,308	129.8
19205	山梨市	4,909	2,321	47.3	21,751	12,313	56.6	10,172	10,528	103.5	5,487	6,388	116.4
19206	大月市	2,885	900	31.2	16,940	6,748	39.8	8,295	7,409	89.3	4,494	4,890	108.8
19207	韮崎市	4,445	2,141	48.2	20,433	12,298	60.2	7,598	9,713	127.8	3,922	5,843	149.0
19208	南アルプス市	11,321	7,031	62.1	45,771	33,847	73.9	15,543	22,722	146.2	8,031	13,157	163.8
19209	北杜市	5,261	2,459	46.7	27,065	14,457	53.4	14,642	15,964	109.0	7,893	10,221	129.5
19210	甲斐市	11,350	7,297	64.3	48,384	33,314	68.9	14,073	22,523	160.0	6,091	12,710	208.7
19211	笛吹市	9,964	5,269	52.9	43,388	28,026	64.6	17,177	22,023	128.2	8,746	12,849	146.9
19212	上野原市	2,968	1,218	41.0	17,025	8,418	49.4	7,121	7,312	102.7	3,661	4,688	128.1
19213	甲州市	4,428	1,951	44.1	19,537	10,645	54.5	9,962	9,757	97.9	5,551	6,285	113.2
19214	中央市	4,646	2,789	60.0	20,922	14,554	69.6	5,754	9,991	173.6	2,791	5,892	211.1
19346	市川三郷町	2,001	1,000	50.0	9,591	5,310	55.4	5,519	5,169	93.7	3,123	3,341	107.0
19364	早川町	89	23	25.8	564	200	35.5	593	236	39.8	381	154	40.4
19365	身延町	1,254	414	33.0	7,517	2,779	37.0	5,691	3,645	64.0	3,563	2,564	72.0

結果表2　年齢(0-14歳、15-64歳、65歳以上、75歳以上)別人口および平成52(2040)年の指数(平成22年＝100とした場合)　つづき

自治体		0-14歳人口			15-64歳人口			65歳以上人口			75歳以上人口		
		2010年	2040年	指数	2010年	2040年	指数	2010年	2040年	指数	2010年	2040年	指数
19366	南部町	879	325	37.0	5,094	1,894	37.2	3,038	2,441	80.3	1,859	1,772	95.3
19368	富士川町	2,060	994	48.3	9,501	5,122	53.9	4,746	4,586	96.6	2,698	2,868	106.3
19384	昭和町	2,896	2,095	72.3	11,758	9,758	83.0	2,999	5,989	199.7	1,439	3,142	218.3
19422	道志村	221	119	53.8	1,170	681	58.2	528	559	105.9	297	365	122.9
19423	西桂町	672	417	62.1	2,848	1,663	58.4	1,021	1,301	127.4	528	779	147.5
19424	忍野村	1,434	1,022	71.3	5,922	4,404	74.4	1,279	2,435	190.4	649	1,475	227.3
19425	山中湖村	718	381	53.1	3,320	1,963	59.1	1,286	1,811	140.8	640	1,176	183.8
19429	鳴沢村	433	237	54.7	1,789	1,247	69.7	742	1,035	139.5	345	626	181.4
19430	富士河口湖町	3,740	2,527	67.6	16,377	12,601	76.9	5,354	8,241	153.9	2,683	4,802	179.0
19442	小菅村	66	42	63.6	417	188	45.1	333	209	62.8	196	140	71.4
19443	丹波山村	40	16	40.0	328	113	34.5	317	151	47.6	210	112	53.3
20000	長野県	295,802	174,499	59.0	1,285,787	852,964	66.3	570,860	640,952	112.3	305,256	381,893	125.1
20201	長野市	53,604	31,041	57.9	232,822	154,845	66.5	95,086	115,971	122.0	49,638	67,889	136.8
20202	松本市	34,179	22,980	67.2	151,250	113,684	75.2	57,609	72,314	125.5	30,003	40,916	136.4
20203	上田市	21,927	12,368	56.4	95,911	60,811	63.4	41,759	47,748	114.3	22,117	28,639	129.5
20204	岡谷市	7,261	4,266	58.8	30,586	19,190	62.7	14,994	14,564	97.1	7,552	8,408	111.3
20205	飯田市	14,803	8,927	60.3	60,859	40,301	66.2	29,673	30,632	103.2	16,546	18,883	114.1
20206	諏訪市	7,179	4,226	58.9	31,127	19,694	63.3	12,893	14,429	111.9	6,334	8,018	126.6
20207	須坂市	7,249	4,003	55.2	31,150	19,519	62.7	13,769	14,986	108.8	6,957	8,819	126.8
20208	小諸市	5,857	3,286	56.1	26,631	16,244	61.0	11,509	12,690	110.3	6,210	7,793	125.5
20209	伊那市	10,235	6,297	61.5	41,926	29,256	69.8	18,932	21,840	115.4	10,476	13,062	124.7
20210	駒ヶ根市	4,898	3,027	61.8	19,931	13,506	67.8	8,864	9,831	110.9	4,694	5,708	121.6
20211	中野市	6,451	3,781	58.6	27,458	17,933	65.3	11,729	13,073	111.5	6,361	7,885	124.0
20212	大町市	3,721	1,380	37.1	16,946	7,892	46.6	9,134	8,083	88.5	5,021	5,093	101.4
20213	飯山市	2,934	1,363	46.5	13,325	7,499	56.3	7,286	6,142	84.3	4,316	3,880	89.9
20214	茅野市	8,247	5,183	62.8	34,569	24,473	70.8	13,575	16,892	124.4	6,597	9,772	148.1
20215	塩尻市	9,469	5,623	59.4	42,196	29,213	69.2	16,005	20,819	130.1	8,239	12,031	146.0
20217	佐久市	14,408	9,551	66.3	60,122	45,178	75.1	26,021	31,052	119.3	14,535	18,738	128.9
20218	千曲市	8,346	4,257	51.0	36,701	22,220	60.5	17,021	18,501	108.7	8,871	11,091	125.0
20219	東御市	4,345	2,438	56.1	18,532	12,104	65.3	7,819	9,346	119.5	4,195	5,666	135.1
20220	安曇野市	13,431	8,030	59.8	58,024	40,174	69.2	25,024	30,004	119.9	12,837	17,000	132.4
20303	小海町	553	207	37.4	2,794	1,331	47.6	1,833	1,471	80.3	1,123	982	87.4
20304	川上村	618	411	66.5	3,211	2,705	84.2	1,143	1,254	109.7	659	780	118.4
20305	南牧村	452	234	51.8	2,153	1,688	78.4	923	1,000	108.3	597	682	114.2
20306	南相木村	142	62	43.7	557	342	61.4	422	291	69.0	283	181	64.0
20307	北相木村	70	29	41.4	433	201	46.4	339	222	65.5	227	155	68.3
20309	佐久穂町	1,450	603	41.6	6,772	3,416	50.4	3,847	3,438	89.4	2,267	2,269	100.1
20321	軽井沢町	2,454	1,457	59.4	11,813	7,846	66.4	4,751	7,359	154.9	2,252	4,286	190.3
20323	御代田町	2,219	1,475	66.5	9,245	7,333	79.3	3,274	5,322	162.6	1,745	3,123	179.0
20324	立科町	942	369	39.2	4,489	2,203	49.1	2,276	2,317	101.8	1,323	1,456	110.1
20349	青木村	557	328	58.9	2,501	1,497	59.9	1,551	1,443	93.0	875	917	104.8
20350	長和町	744	354	47.6	3,727	1,830	49.1	2,309	1,903	82.4	1,408	1,321	93.8
20361	下諏訪町	2,635	1,260	47.8	12,015	6,303	52.5	6,882	5,922	86.1	3,538	3,677	103.9
20362	富士見町	1,943	1,309	67.4	8,807	5,917	67.2	4,588	5,011	109.2	2,661	3,169	119.1
20363	原村	1,003	686	68.4	4,535	3,131	69.0	2,035	2,613	128.4	1,084	1,619	149.4
20382	辰野町	2,716	1,501	55.3	11,876	7,070	59.5	6,317	5,758	91.2	3,288	3,507	106.7
20383	箕輪町	3,815	2,512	65.8	16,223	11,837	73.0	6,176	7,730	125.2	3,214	4,490	139.7
20384	飯島町	1,172	485	41.4	5,712	2,897	50.7	3,018	2,834	93.9	1,669	1,818	108.9
20385	南箕輪村	2,336	2,061	88.2	9,318	8,920	95.7	2,888	4,627	160.2	1,430	2,546	178.0
20386	中川村	646	412	63.8	2,892	1,775	61.4	1,536	1,502	97.8	862	1,000	116.0
20388	宮田村	1,485	1,031	69.4	5,284	4,169	78.9	2,205	2,670	121.1	1,166	1,564	134.1
20402	松川町	1,910	966	50.6	7,835	4,900	62.5	3,931	4,097	104.2	2,130	2,579	121.1
20403	高森町	2,107	1,607	76.3	7,475	6,243	83.5	3,634	4,226	116.3	2,006	2,616	130.4
20404	阿南町	578	344	59.5	2,697	1,520	56.4	2,180	1,375	63.1	1,384	962	69.5
20407	阿智村	977	531	54.4	3,893	2,367	60.8	2,166	1,891	87.3	1,356	1,264	93.2
20409	平谷村	64	50	78.1	280	218	77.9	219	161	73.5	150	113	75.3
20410	根羽村	101	46	45.5	521	238	45.7	507	281	55.4	340	215	63.2
20411	下條村	699	569	81.4	2,299	2,076	90.3	1,202	1,210	100.7	729	758	104.0
20412	売木村	70	44	62.9	293	202	68.9	293	181	61.8	170	125	73.5

結果表2　年齢(0-14歳、15-64歳、65歳以上、75歳以上)別人口および平成52(2040)年の指数(平成22年＝100とした場合)　つづき

自治体	0-14歳人口			15-64歳人口			65歳以上人口			75歳以上人口		
	2010年	2040年	指数	2010年	2040年	指数	2010年	2040年	指数	2010年	2040年	指数
20413 天龍村	102	35	34.3	659	213	32.3	896	349	39.0	569	262	46.0
20414 泰阜村	224	136	60.7	970	616	63.5	716	463	64.7	466	307	65.9
20415 喬木村	969	645	66.6	3,673	2,561	69.7	2,049	1,921	93.8	1,201	1,144	95.3
20416 豊丘村	963	524	54.4	3,796	2,549	67.1	2,060	1,920	93.2	1,242	1,204	96.9
20417 大鹿村	95	38	40.0	467	194	41.5	598	259	43.3	351	186	53.0
20422 上松町	564	252	44.7	2,775	1,299	46.8	1,906	1,365	71.6	1,115	907	81.3
20423 南木曽町	526	279	53.0	2,504	1,286	51.4	1,780	1,191	66.9	1,088	804	73.9
20425 木祖村	333	212	63.7	1,699	915	53.9	1,102	852	77.3	623	577	92.6
20429 王滝村	102	67	65.7	523	269	51.4	340	194	57.1	198	120	60.6
20430 大桑村	482	260	53.9	2,143	1,132	52.8	1,520	1,106	72.8	882	737	83.6
20432 木曽町	1,413	584	41.3	6,869	3,110	45.3	4,461	3,391	76.0	2,479	2,252	90.8
20446 麻績村	297	116	39.1	1,467	752	51.3	1,206	909	75.4	750	633	84.4
20448 生坂村	193	93	48.2	989	467	47.2	771	485	62.9	474	313	66.0
20450 山形村	1,299	909	70.0	5,225	4,248	81.3	1,901	2,702	142.1	996	1,521	152.7
20451 朝日村	662	290	43.8	2,819	1,565	55.5	1,260	1,598	126.8	720	1,038	144.2
20452 筑北村	518	180	34.7	2,733	1,191	43.6	1,921	1,336	69.5	1,132	903	79.8
20481 池田町	1,217	650	53.4	5,916	3,509	59.3	3,195	3,202	100.2	1,771	1,995	112.6
20482 松川村	1,397	780	55.8	5,982	4,139	69.2	2,714	3,227	118.9	1,483	1,951	131.6
20485 白馬村	1,142	569	49.8	5,900	3,493	59.2	2,163	3,164	146.3	1,142	1,950	170.8
20486 小谷村	371	108	29.1	1,723	715	41.5	1,127	778	69.0	615	493	80.2
20521 坂城町	2,029	1,111	54.8	9,156	5,304	57.9	4,545	4,341	95.5	2,290	2,646	115.5
20541 小布施町	1,518	756	49.8	6,457	3,717	57.6	3,097	3,344	108.0	1,615	2,066	127.9
20543 高山村	996	578	58.0	4,574	3,011	65.8	1,993	2,280	114.4	1,073	1,454	135.5
20561 山ノ内町	1,485	529	35.6	7,613	3,377	44.4	4,580	3,748	81.8	2,542	2,456	96.6
20562 木島平村	616	338	54.9	2,733	1,552	56.8	1,590	1,322	83.1	985	836	84.9
20563 野沢温泉村	444	164	36.9	2,172	932	42.9	1,237	1,033	83.5	770	706	91.7
20583 信濃町	1,002	416	41.5	5,155	2,282	44.3	3,081	2,598	84.3	1,738	1,688	97.1
20588 小川村	301	174	57.8	1,465	761	51.9	1,275	709	55.6	836	456	54.5
20590 飯綱町	1,346	666	49.5	6,915	3,464	50.1	3,604	3,570	99.1	1,984	2,388	120.4
20602 栄村	193	70	36.3	999	430	43.0	1,023	569	55.6	689	435	63.1
21000 岐阜県	289,943	175,931	60.7	1,289,039	883,365	68.5	501,791	600,229	119.6	245,109	350,195	142.9
21201 岐阜市	55,736	33,981	61.0	258,351	183,570	71.1	99,049	119,292	120.4	46,382	65,874	142.0
21202 大垣市	22,860	14,383	62.9	101,429	73,431	72.4	36,871	45,389	123.1	17,563	25,612	145.8
21203 高山市	13,269	7,461	56.2	54,425	33,243	61.1	25,053	26,689	106.5	12,985	16,197	124.7
21204 多治見市	15,163	8,015	52.9	71,881	43,078	59.9	25,551	33,800	132.3	11,290	20,166	178.6
21205 関市	13,022	8,073	62.0	57,702	39,676	68.8	20,693	26,401	127.6	10,488	15,917	151.8
21206 中津川市	11,092	6,154	55.5	47,257	29,160	61.7	22,561	23,254	103.1	12,232	14,551	119.0
21207 美濃市	2,600	1,394	53.6	13,789	8,115	58.9	6,240	6,459	103.5	3,523	4,149	117.8
21208 瑞浪市	5,319	2,784	52.3	24,564	15,255	62.1	10,504	11,462	109.1	5,557	7,156	128.8
21209 羽島市	10,096	6,234	61.7	42,882	31,303	73.0	14,218	18,975	133.5	6,105	10,024	164.2
21210 恵那市	7,054	3,830	54.3	31,098	18,954	60.9	15,566	15,494	99.5	8,745	10,015	114.5
21211 美濃加茂市	8,477	7,186	84.8	35,526	32,580	91.7	10,727	17,108	159.5	5,436	9,468	174.2
21212 土岐市	7,704	4,427	57.5	36,513	23,171	63.5	16,259	17,005	104.6	7,956	10,203	128.2
21213 各務原市	21,557	13,998	64.9	92,299	68,668	74.4	31,748	42,706	134.5	13,410	23,566	175.7
21214 可児市	14,245	8,907	62.5	63,557	43,113	67.8	19,634	29,829	151.9	8,130	17,612	216.6
21215 山県市	3,766	1,983	52.7	18,230	11,044	60.6	7,633	8,262	108.2	3,803	5,156	135.6
21216 瑞穂市	8,472	6,953	82.1	34,945	31,589	90.4	8,533	14,404	168.8	3,670	7,306	199.1
21217 飛騨市	3,343	1,461	43.7	14,475	7,212	49.8	8,914	7,231	81.1	4,923	4,698	95.4
21218 本巣市	5,289	3,688	69.7	21,699	16,600	76.5	8,059	10,310	127.9	3,964	5,944	149.9
21219 郡上市	5,818	2,782	47.8	24,357	12,765	52.4	14,316	13,241	92.5	8,627	8,922	103.4
21220 下呂市	4,525	2,210	48.8	19,754	10,384	52.6	12,035	10,790	89.7	6,733	7,274	108.0
21221 海津市	4,783	2,266	47.4	24,187	13,608	56.3	8,971	10,416	116.1	4,347	6,323	145.5
21302 岐南町	3,684	2,860	77.6	15,715	13,533	86.1	4,405	6,812	154.6	1,786	3,342	187.1
21303 笠松町	3,350	2,253	67.3	14,031	11,171	79.6	5,428	6,479	119.4	2,475	3,442	139.1
21341 養老町	4,076	2,165	53.1	19,778	11,533	58.3	7,478	8,502	113.7	3,771	5,242	139.0
21361 垂井町	4,155	2,628	63.2	17,596	12,077	68.6	6,753	7,979	118.2	3,333	4,669	140.1
21362 関ケ原町	892	375	42.0	4,764	2,273	47.7	2,440	2,374	97.3	1,270	1,528	120.3
21381 神戸町	2,834	1,409	49.7	12,493	7,522	60.2	4,738	5,390	113.8	2,057	3,132	152.3
21382 輪之内町	1,605	1,207	75.2	6,429	5,177	80.5	1,994	2,897	145.3	1,040	1,600	153.8

結果表2　年齢(0-14歳、15-64歳、65歳以上、75歳以上)別人口および平成52(2040)年の指数(平成22年＝100とした場合)　つづき

自治体		0-14歳人口			15-64歳人口			65歳以上人口			75歳以上人口		
		2010年	2040年	指数	2010年	2040年	指数	2010年	2040年	指数	2010年	2040年	指数
21383	安八町	2,423	1,678	69.3	9,652	7,090	73.5	3,196	4,324	135.3	1,428	2,336	163.6
21401	揖斐川町	2,842	1,234	43.4	13,850	6,902	49.8	7,092	6,217	87.7	3,888	3,932	101.1
21403	大野町	3,814	2,236	58.6	14,924	10,787	72.3	5,122	6,924	135.2	2,410	4,022	166.9
21404	池田町	3,931	2,552	64.9	15,413	12,203	79.2	5,636	7,405	131.4	2,753	4,201	152.6
21421	北方町	3,052	2,322	76.1	11,983	10,741	89.6	3,360	5,454	162.3	1,418	2,906	204.9
21501	坂祝町	1,092	696	63.7	5,661	3,824	67.5	1,608	2,306	143.4	777	1,394	179.4
21502	富加町	721	439	60.9	3,433	2,272	66.2	1,362	1,578	115.9	727	1,047	144.0
21503	川辺町	1,449	859	59.3	6,332	4,192	66.2	2,811	3,167	112.7	1,517	1,983	130.7
21504	七宗町	459	184	40.1	2,388	1,064	44.6	1,637	1,285	78.5	960	919	95.7
21505	八百津町	1,393	610	43.8	6,736	3,409	50.6	3,916	3,216	82.1	2,255	2,069	91.8
21506	白川町	1,064	367	34.5	4,851	1,996	41.1	3,615	2,736	75.7	2,237	1,995	89.2
21507	東白川村	294	117	39.8	1,212	613	50.6	1,008	745	73.9	613	541	88.3
21521	御嵩町	2,348	1,361	58.0	11,920	7,734	64.9	4,556	5,466	120.0	2,272	3,483	153.3
21604	白川村	272	209	76.8	960	733	76.4	500	456	91.2	256	279	109.0
22000	静岡県	512,003	317,828	62.1	2,356,056	1,594,367	67.7	896,948	1,123,164	125.2	431,935	656,651	152.0
22100	静岡市	91,743	53,853	58.7	447,624	295,608	66.0	176,830	209,470	118.5	83,652	120,612	144.2
22130	浜松市	112,261	71,907	64.1	505,168	352,083	69.7	183,437	246,565	134.4	90,221	145,122	160.9
22203	沼津市	25,913	13,592	52.5	126,554	74,651	59.0	49,838	56,897	114.2	23,086	32,510	140.8
22205	熱海市	3,204	1,215	37.9	21,108	9,253	43.8	15,299	12,030	78.6	7,544	7,600	100.7
22206	三島市	15,077	8,854	58.7	71,261	47,460	66.6	25,499	33,192	130.2	11,374	18,778	165.1
22207	富士宮市	18,775	12,321	65.6	83,398	58,387	70.0	29,828	38,335	128.5	13,824	21,822	157.9
22208	伊東市	8,026	3,787	47.2	39,715	21,483	54.1	23,696	22,978	97.0	10,605	13,551	127.8
22209	島田市	13,536	8,329	61.5	61,007	40,411	66.2	25,733	29,196	113.5	13,341	17,697	132.7
22210	富士市	37,169	23,477	63.2	161,407	112,993	70.0	55,451	75,432	136.0	24,699	42,461	171.9
22211	磐田市	23,319	14,592	62.6	107,595	70,182	65.2	37,711	50,847	134.8	18,454	31,041	168.2
22212	焼津市	20,066	12,955	64.6	89,481	63,843	71.3	33,703	42,388	125.8	15,659	24,528	156.6
22213	掛川市	16,374	10,603	64.8	74,298	49,527	66.7	25,691	35,465	138.0	13,654	21,967	160.9
22214	藤枝市	19,615	11,882	60.6	88,550	60,268	68.1	33,986	45,003	132.4	15,982	26,939	168.6
22215	御殿場市	13,763	10,323	75.0	57,916	49,159	84.9	17,351	26,822	154.6	8,314	14,495	174.3
22216	袋井市	13,154	10,505	79.9	55,414	45,054	81.3	16,278	25,932	159.3	8,143	15,058	184.9
22219	下田市	2,636	1,162	44.1	14,105	6,718	47.6	8,272	6,983	84.4	4,135	4,329	104.7
22220	裾野市	8,186	6,322	77.2	35,930	28,272	78.7	10,431	15,963	153.0	4,582	8,780	191.6
22221	湖西市	8,557	4,926	57.6	38,695	25,528	66.0	12,856	18,030	140.2	6,196	10,403	167.9
22222	伊豆市	3,617	1,368	37.8	19,784	9,130	46.1	10,800	9,746	90.2	5,645	6,284	111.3
22223	御前崎市	4,865	2,846	58.5	21,965	14,783	67.3	7,871	10,272	130.5	4,241	6,242	147.2
22224	菊川市	6,793	4,342	63.9	29,921	21,122	70.6	10,327	13,745	133.1	5,520	8,474	153.5
22225	伊豆の国市	6,393	3,561	55.7	30,119	18,643	61.9	12,758	14,784	115.9	5,973	8,712	145.9
22226	牧之原市	6,508	3,889	59.8	30,382	19,177	63.1	12,129	13,893	114.5	6,806	8,712	128.0
22301	東伊豆町	1,402	484	34.5	7,850	3,248	41.4	4,812	4,098	85.2	2,268	2,620	115.5
22302	河津町	961	586	61.0	4,342	2,375	54.7	2,695	2,274	84.4	1,433	1,402	97.8
22304	南伊豆町	999	504	50.5	4,956	2,485	50.1	3,561	2,890	81.2	1,970	1,834	93.1
22305	松崎町	831	377	45.4	3,979	1,922	48.3	2,843	2,149	75.6	1,568	1,424	90.8
22306	西伊豆町	881	320	36.3	4,749	1,869	39.4	3,839	2,351	61.2	2,078	1,552	74.7
22325	函南町	5,114	2,901	56.7	23,953	15,367	64.2	9,505	11,690	123.0	4,101	6,823	166.4
22341	清水町	5,082	3,277	64.5	20,537	15,440	75.2	6,683	9,614	143.9	2,853	5,004	175.4
22342	長泉町	6,724	6,143	91.4	26,340	24,801	94.2	7,699	11,816	153.5	3,349	6,073	181.3
22344	小山町	2,830	1,563	55.2	13,181	8,251	62.6	4,618	5,251	113.7	2,411	3,098	128.5
22424	吉田町	4,503	3,472	77.1	19,186	16,154	84.2	6,126	9,445	154.2	3,036	5,471	180.2
22429	川根本町	697	250	35.9	3,970	1,590	40.1	3,407	2,096	61.5	2,068	1,470	71.1
22461	森町	2,431	1,340	55.1	11,616	7,130	61.4	5,388	5,522	102.5	3,151	3,763	119.4
23000	愛知県	1,065,579	775,871	72.8	4,839,167	3,860,538	79.8	1,505,973	2,219,223	147.4	659,895	1,203,230	182.3
23100	名古屋市	289,842	211,621	73.0	1,493,048	1,163,457	77.9	481,004	713,029	148.2	219,812	397,259	180.7
23101	千種区	18,251	14,814	81.2	107,973	89,152	82.6	33,791	54,977	162.7	16,392	30,491	186.0
23102	東区	7,341	5,157	70.2	50,219	35,679	71.0	15,712	22,153	141.0	7,547	11,993	158.9
23103	北区	19,883	13,105	65.9	106,218	75,556	71.1	39,684	49,882	125.7	18,472	28,787	155.8
23104	西区	17,833	12,601	70.7	95,047	74,812	78.7	32,115	43,587	135.7	14,473	23,050	159.3
23105	中村区	12,905	9,642	74.7	89,233	69,750	78.2	34,026	39,427	115.9	15,981	21,654	135.5
23106	中区	5,285	5,128	97.0	56,416	43,087	76.4	16,652	25,721	154.5	8,119	14,022	172.7
23107	昭和区	11,374	8,316	73.1	71,597	55,427	77.4	22,564	32,398	143.6	11,268	18,406	163.3

結果表2　年齢(0-14歳、15-64歳、65歳以上、75歳以上)別人口および平成52(2040)年の指数(平成22年＝100とした場合)　つづき

自治体	0-14歳人口			15-64歳人口			65歳以上人口			75歳以上人口		
	2010年	2040年	指数	2010年	2040年	指数	2010年	2040年	指数	2010年	2040年	指数
23108　瑞穂区	12,608	8,287	65.7	68,117	49,429	72.6	24,336	32,271	132.6	11,936	18,597	155.8
23109　熱田区	6,847	4,765	69.6	42,573	32,030	75.2	15,298	20,837	136.2	7,567	12,102	159.9
23110　中川区	30,635	22,582	73.7	144,487	118,850	82.3	46,399	69,145	149.0	20,444	37,737	184.6
23111　港区	21,011	12,955	61.7	97,002	66,442	68.5	31,202	43,026	137.9	13,502	24,741	183.2
23112　南区	16,190	9,697	59.9	89,893	59,021	65.7	35,227	41,995	119.2	16,267	24,985	153.6
23113　守山区	26,005	22,168	85.2	108,199	95,500	88.3	34,347	54,866	159.7	14,837	29,682	200.1
23114　緑区	37,433	31,469	84.1	149,888	137,433	91.7	42,271	77,136	182.5	17,497	41,734	238.5
23115　名東区	24,078	16,879	70.1	108,430	85,006	78.4	28,505	52,975	185.8	12,973	29,847	230.1
23116　天白区	22,162	14,056	63.4	107,756	76,283	70.8	28,874	52,633	182.3	12,537	29,431	234.8
23201　豊橋市	55,727	38,025	68.2	244,429	187,958	76.9	76,509	111,663	145.9	35,056	62,175	177.4
23202　岡崎市	57,177	42,100	73.6	247,977	198,802	80.2	67,203	111,569	166.0	30,382	61,001	200.8
23203　一宮市	56,321	38,930	69.1	238,706	184,257	77.2	83,539	112,349	134.5	34,806	59,243	170.2
23204　瀬戸市	17,873	11,502	64.4	83,511	58,455	70.0	30,840	39,135	126.9	13,158	21,717	165.0
23205　半田市	18,277	12,536	68.6	77,492	64,011	82.6	23,059	34,858	151.2	10,259	18,379	179.2
23206　春日井市	46,040	34,391	74.7	197,368	164,324	83.3	62,161	91,932	147.9	24,038	47,509	197.6
23207　豊川市	27,299	18,959	69.4	116,221	87,142	75.0	38,409	52,671	137.1	17,238	29,337	170.2
23208　津島市	9,413	5,221	55.5	40,569	27,698	68.3	15,277	20,049	131.2	6,628	10,898	164.4
23209　碧南市	11,139	8,198	73.6	46,402	37,249	80.3	14,477	20,260	139.9	7,044	11,151	158.3
23210　刈谷市	22,370	16,956	75.8	100,212	85,382	85.2	23,199	41,262	177.9	9,916	21,564	217.5
23211　豊田市	63,549	49,441	77.8	287,834	236,677	82.2	70,103	120,140	171.4	28,654	65,315	227.9
23212　安城市	29,561	23,737	80.3	119,759	107,942	90.1	29,371	53,974	183.8	12,659	27,618	218.2
23213　西尾市	24,618	17,530	71.2	106,093	84,399	79.6	34,587	46,917	135.6	16,753	26,131	156.0
23214　蒲郡市	11,017	6,862	62.3	51,038	36,892	72.3	20,194	23,205	114.9	9,558	13,322	139.4
23215　犬山市	10,785	7,580	70.3	46,815	36,034	77.0	17,598	22,386	127.2	7,471	12,228	163.7
23216　常滑市	7,762	5,974	77.0	34,119	27,692	81.2	12,977	14,963	115.3	6,159	8,115	131.8
23217　江南市	14,641	9,132	62.4	62,932	46,037	73.2	22,157	29,063	131.2	9,192	15,500	168.6
23219　小牧市	22,308	14,439	64.7	97,196	70,976	73.0	27,628	41,062	148.6	10,446	21,678	207.5
23220　稲沢市	19,389	11,671	60.2	87,803	61,817	70.4	29,250	38,379	131.2	12,458	20,728	166.4
23221　新城市	6,300	3,093	49.1	29,531	17,145	58.1	14,033	14,177	101.0	7,708	9,250	120.0
23222　東海市	16,874	13,836	82.0	70,640	62,781	88.9	20,176	28,780	142.6	8,293	14,635	176.5
23223　大府市	13,844	12,015	86.8	56,442	54,690	96.9	14,963	24,792	165.7	5,954	12,031	202.1
23224　知多市	12,780	8,972	70.2	54,517	42,006	77.1	17,471	24,787	141.9	6,767	13,519	199.8
23225　知立市	10,618	8,028	75.6	46,425	40,179	86.5	11,355	19,941	175.6	4,859	10,280	211.6
23226　尾張旭市	12,412	8,657	69.7	52,249	41,847	80.1	16,479	26,549	161.1	6,876	14,335	208.5
23227　高浜市	7,514	6,755	89.9	28,826	28,789	99.9	7,687	13,150	171.1	3,647	6,781	185.9
23228　岩倉市	6,689	4,141	61.9	31,083	21,730	69.9	9,568	13,312	139.1	3,761	6,996	186.0
23229　豊明市	10,036	6,723	67.0	45,377	35,668	78.6	14,332	21,560	150.4	5,715	11,655	203.9
23230　日進市	13,927	13,087	94.0	55,729	58,243	104.5	14,580	26,781	183.7	6,064	13,764	227.0
23231　田原市	8,789	5,715	65.0	41,083	27,284	66.4	14,248	17,887	125.5	7,691	10,687	139.0
23232　愛西市	9,496	5,163	54.4	39,787	27,037	68.0	15,695	17,913	114.1	6,537	9,572	146.4
23233　清須市	9,374	8,183	87.3	43,081	37,975	88.1	13,302	18,712	140.7	5,784	9,645	166.8
23234　北名古屋市	12,609	10,326	81.9	52,415	47,305	90.3	16,548	23,348	141.1	5,800	11,190	192.9
23235　弥富市	6,401	4,451	69.5	27,657	21,915	79.2	9,214	12,281	133.3	3,943	6,659	168.9
23236　みよし市	11,154	8,844	79.3	40,714	38,436	94.4	8,231	19,235	233.7	2,997	9,125	304.5
23237　あま市	13,229	9,095	68.8	55,038	42,585	77.4	18,447	24,491	132.8	6,682	11,981	179.3
23238　長久手市	8,885	8,509	95.8	36,245	38,058	105.0	6,892	16,986	246.5	2,801	8,307	296.6
23302　東郷町	7,340	6,138	83.6	27,108	25,923	95.6	7,402	12,943	174.9	2,740	6,215	226.8
23342　豊山町	2,210	2,056	93.0	9,374	8,450	90.1	2,821	3,925	139.1	1,042	1,936	185.8
23361　大口町	3,678	2,862	77.8	14,264	12,894	90.4	4,503	7,048	156.5	1,929	3,800	197.0
23362　扶桑町	5,093	4,097	80.4	21,007	18,196	86.6	7,458	9,701	130.1	3,170	4,942	155.9
23424　大治町	5,228	4,446	85.0	19,613	17,636	89.9	5,050	8,945	177.1	1,800	4,294	238.6
23425　蟹江町	5,066	3,170	62.6	24,075	17,073	70.9	7,547	10,248	135.8	3,075	5,380	175.0
23427　飛島村	563	285	50.6	2,777	1,554	56.0	1,185	1,311	110.6	659	817	124.0
23441　阿久比町	3,620	3,160	87.3	15,996	14,040	87.8	5,850	7,873	134.6	2,557	4,505	176.2
23442　東浦町	7,607	5,297	69.6	32,260	27,181	84.3	9,934	15,198	153.0	4,141	8,286	200.1
23445　南知多町	2,203	963	43.7	12,261	6,320	51.5	6,085	5,158	84.8	3,206	3,365	105.0
23446　美浜町	3,178	1,698	53.4	16,435	10,290	62.6	5,565	6,866	123.4	2,677	3,999	149.4
23447　武豊町	6,614	5,000	75.6	27,404	23,522	85.8	8,390	12,198	145.4	3,338	6,347	190.1
23501　幸田町	6,199	5,960	96.1	25,225	24,666	97.8	6,506	11,301	173.7	2,875	5,942	206.7

結果表2　年齢(0-14歳、15-64歳、65歳以上、75歳以上)別人口および平成52(2040)年の指数(平成22年＝100とした場合)　つづき

自治体		0-14歳人口			15-64歳人口			65歳以上人口			75歳以上人口		
		2010年	2040年	指数	2010年	2040年	指数	2010年	2040年	指数	2010年	2040年	指数
23561	設楽町	513	182	35.5	2,749	1,087	39.5	2,507	1,598	63.7	1,544	1,114	72.2
23562	東栄町	301	109	36.2	1,661	564	34.0	1,795	992	55.3	1,153	736	63.8
23563	豊根村	130	50	38.5	594	268	45.1	612	370	60.5	423	272	64.3
24000	三重県	253,402	158,128	62.4	1,150,956	807,115	70.1	450,366	542,413	120.4	222,798	312,404	140.2
24201	津市	37,520	23,824	63.5	177,507	122,610	69.1	70,719	84,887	120.0	35,575	50,312	141.4
24202	四日市市	44,056	28,443	64.6	197,657	152,171	77.0	66,053	88,304	133.7	29,683	46,191	155.6
24203	伊勢市	16,986	8,956	52.7	79,313	47,418	59.8	33,972	36,126	106.3	17,292	21,365	123.6
24204	松阪市	22,762	14,499	63.7	103,550	71,635	69.2	41,705	50,534	121.2	21,625	29,510	136.5
24205	桑名市	20,426	13,269	65.0	89,400	66,750	74.7	30,464	42,183	138.5	14,130	23,302	164.9
24207	鈴鹿市	30,557	21,723	71.1	129,578	104,251	80.5	39,158	62,466	159.5	17,603	33,338	189.4
24208	名張市	10,564	5,708	54.0	51,590	30,784	59.7	18,129	23,545	129.9	8,020	14,782	184.3
24209	尾鷲市	2,168	952	43.9	10,658	4,617	43.3	7,206	4,757	66.0	3,673	3,062	83.4
24210	亀山市	7,317	6,201	84.7	32,675	28,777	88.1	11,031	15,141	137.3	5,638	8,457	150.0
24211	鳥羽市	2,469	937	38.0	12,576	5,854	46.5	6,390	5,805	90.8	3,422	3,870	113.1
24212	熊野市	2,079	803	38.6	10,325	5,046	48.9	7,258	5,351	73.7	4,087	3,502	85.7
24214	いなべ市	6,345	3,995	63.0	29,054	20,747	71.4	10,285	12,453	121.1	5,228	7,048	134.8
24215	志摩市	6,213	2,228	35.9	30,882	14,133	45.8	17,599	15,762	89.6	9,235	10,014	108.4
24216	伊賀市	12,167	6,972	57.3	58,273	37,474	64.3	26,767	26,131	97.6	14,469	16,353	113.0
24303	木曽岬町	797	423	53.1	4,466	2,613	58.5	1,592	1,950	122.5	674	1,239	183.8
24324	東員町	3,374	2,003	59.4	16,988	10,451	61.5	5,299	7,629	144.0	2,301	4,838	210.3
24341	菰野町	6,128	4,279	69.8	24,717	20,272	82.0	9,132	12,636	138.4	4,360	6,973	159.9
24343	朝日町	2,026	1,587	78.3	5,833	6,513	111.7	1,768	2,732	154.5	799	1,078	134.9
24344	川越町	2,315	1,938	83.7	9,160	9,300	101.5	2,528	4,284	169.5	1,190	2,084	175.1
24441	多気町	1,937	1,383	71.4	9,055	6,009	66.4	4,446	4,753	106.9	2,564	2,982	116.3
24442	明和町	3,308	2,082	62.9	13,848	10,072	72.7	5,678	6,858	120.8	2,970	3,994	134.5
24443	大台町	1,170	667	57.0	5,556	3,052	54.9	3,690	2,947	79.9	2,179	1,963	90.1
24461	玉城町	2,444	1,815	74.3	9,375	7,860	83.8	3,477	4,876	140.2	1,806	2,794	154.7
24470	度会町	1,166	595	51.0	5,161	3,005	58.2	2,365	2,430	102.7	1,297	1,538	118.6
24471	大紀町	944	320	33.9	4,965	2,082	41.9	3,938	2,676	68.0	2,275	1,899	83.5
24472	南伊勢町	1,300	400	30.8	7,103	2,498	35.2	6,388	3,533	55.3	3,382	2,372	70.1
24543	紀北町	1,985	700	35.3	9,833	4,688	47.7	6,793	5,319	78.3	3,707	3,484	94.0
24561	御浜町	1,252	656	52.4	4,974	2,791	56.1	3,150	2,919	92.7	1,796	1,892	105.3
24562	紀宝町	1,628	770	47.3	6,882	3,642	52.9	3,386	3,426	101.2	1,820	2,168	119.1
25000	滋賀県	211,045	152,555	72.3	907,918	727,804	80.2	291,814	428,941	147.0	141,912	242,383	170.8
25201	大津市	49,458	35,599	72.0	218,626	176,833	80.9	69,550	114,195	164.2	32,453	65,219	201.0
25202	彦根市	16,553	11,891	71.8	72,497	57,451	79.2	23,106	33,598	145.4	11,538	18,691	162.0
25203	長浜市	18,247	11,634	63.8	76,320	57,375	75.2	29,564	35,637	120.5	15,413	20,474	132.8
25204	近江八幡市	11,624	8,671	74.6	52,402	41,291	78.8	17,712	23,089	130.4	8,414	13,101	155.7
25206	草津市	18,784	16,836	89.6	90,324	87,362	96.7	21,765	40,938	188.1	9,117	21,164	232.1
25207	守山市	13,206	12,175	92.2	49,895	49,033	98.3	13,459	25,129	186.7	6,055	13,221	218.3
25208	栗東市	12,415	11,131	89.7	41,925	41,952	100.1	9,315	18,806	201.9	3,804	8,902	234.0
25209	甲賀市	13,645	8,382	61.4	58,604	41,380	70.6	20,455	25,790	126.1	10,595	15,238	143.8
25210	野洲市	7,580	5,511	72.7	32,327	24,996	77.3	10,047	14,408	143.4	4,430	7,864	177.5
25211	湖南市	8,053	4,564	56.7	37,464	25,046	66.9	9,097	15,533	170.7	3,854	9,149	237.4
25212	高島市	6,703	3,616	53.9	31,135	19,384	62.3	14,648	15,723	107.3	7,845	9,967	127.0
25213	東近江市	17,710	11,390	64.3	72,932	52,322	71.7	24,837	33,080	133.2	13,056	19,619	150.3
25214	米原市	5,756	3,303	57.4	24,139	16,917	70.1	10,165	11,321	111.4	5,549	6,875	123.9
25383	日野町	3,044	2,007	65.9	14,264	10,930	76.6	5,562	6,540	117.6	3,088	3,890	126.0
25384	竜王町	1,720	1,043	60.6	8,756	5,399	61.7	2,440	3,277	134.3	1,255	2,073	165.2
25425	愛荘町	3,453	2,965	85.9	12,657	11,541	91.2	4,007	5,446	135.9	2,148	2,942	137.0
25441	豊郷町	1,076	898	83.5	4,620	3,624	78.4	1,870	2,467	131.9	1,033	1,545	149.6
25442	甲良町	1,009	423	41.9	4,571	2,396	52.4	1,920	1,803	93.9	967	1,074	111.1
25443	多賀町	1,008	516	51.2	4,460	2,572	57.7	2,293	2,161	94.2	1,299	1,375	105.9
26000	京都府	335,449	215,212	64.2	1,683,691	1,199,230	71.2	616,952	809,144	131.2	292,142	467,069	159.9
26100	京都市	171,989	111,654	64.9	961,854	698,660	72.6	340,171	471,067	138.5	161,678	273,522	169.2
26101	北区	13,537	8,378	61.9	78,645	54,200	68.9	29,855	40,525	135.7	15,218	24,530	161.2
26102	上京区	7,777	5,856	75.3	54,441	43,429	79.8	21,046	25,392	120.7	11,094	14,547	131.1
26103	左京区	17,577	12,515	71.2	111,118	82,506	74.3	40,107	54,230	135.2	20,394	32,893	161.3
26104	中京区	10,534	7,561	71.8	69,873	52,251	74.8	24,899	35,140	141.1	12,451	19,617	157.6

結果表2　年齢(0-14歳、15-64歳、65歳以上、75歳以上)別人口および平成52(2040)年の指数(平成22年＝100とした場合)　つづき

	自治体	0-14歳人口			15-64歳人口			65歳以上人口			75歳以上人口		
		2010年	2040年	指数	2010年	2040年	指数	2010年	2040年	指数	2010年	2040年	指数
26105	東山区	2,853	1,724	60.4	25,519	16,188	63.4	12,156	11,277	92.8	6,480	6,869	106.0
26106	下京区	7,508	6,457	86.0	53,659	50,196	93.5	18,120	24,617	135.9	9,377	12,741	135.9
26107	南区	12,104	8,773	72.5	65,731	50,886	77.4	20,909	27,854	133.2	9,436	14,984	158.8
26108	右京区	24,479	15,632	63.9	131,372	94,852	72.2	47,092	67,140	142.6	21,644	39,072	180.5
26109	伏見区	36,897	22,438	60.8	184,073	127,152	69.1	63,115	90,639	143.6	28,720	52,608	183.2
26110	山科区	16,834	10,251	60.9	87,385	60,176	68.9	31,825	46,485	146.1	13,717	28,271	206.1
26111	西京区	21,888	12,069	55.1	100,038	66,824	66.8	31,048	47,768	153.9	13,146	27,390	208.4
26201	福知山市	11,291	6,921	61.3	47,361	31,898	67.4	21,000	21,595	102.8	11,665	12,709	108.9
26202	舞鶴市	12,506	7,531	60.2	52,975	36,189	68.3	23,188	22,802	98.3	12,074	13,142	108.8
26203	綾部市	4,496	2,390	53.2	19,442	11,376	58.5	11,898	9,896	83.2	6,773	6,112	90.2
26204	宇治市	27,148	17,038	62.8	121,318	84,549	69.7	41,143	56,457	137.2	17,202	31,171	181.2
26205	宮津市	2,285	1,090	47.7	10,722	5,424	50.6	6,941	5,266	75.9	3,951	3,431	86.8
26206	亀岡市	13,031	7,444	57.1	60,143	38,857	64.6	19,225	26,755	139.2	8,539	15,900	186.2
26207	城陽市	10,118	5,573	55.1	50,508	30,315	60.0	19,411	23,096	119.0	7,695	13,370	173.7
26208	向日市	7,964	4,672	58.7	34,578	22,533	65.2	11,786	16,110	136.7	4,798	8,629	179.8
26209	長岡京市	11,257	8,033	71.4	51,231	39,210	76.5	17,356	24,212	139.5	7,252	12,977	178.9
26210	八幡市	10,188	6,283	61.7	48,107	32,667	67.9	15,932	22,158	139.1	6,192	12,422	200.6
26211	京田辺市	10,068	8,074	80.2	44,950	39,477	87.8	12,892	20,727	160.8	5,296	11,127	210.1
26212	京丹後市	8,042	3,736	46.5	32,729	17,871	54.6	18,266	16,671	91.3	10,243	10,622	103.7
26213	南丹市	3,960	2,054	51.9	20,794	12,793	61.5	10,460	9,825	93.9	6,085	6,281	103.2
26214	木津川市	11,844	11,876	100.3	44,919	45,160	100.5	12,998	23,535	181.1	5,848	12,785	218.6
26303	大山崎町	2,147	1,555	72.4	9,311	6,655	71.5	3,663	4,128	112.7	1,593	2,345	147.2
26322	久御山町	2,263	1,190	52.6	10,119	5,904	58.3	3,532	4,205	119.1	1,444	2,317	160.5
26343	井手町	1,016	451	44.4	5,213	2,850	54.7	2,218	2,205	99.4	1,077	1,311	121.7
26344	宇治田原町	1,394	680	48.8	6,170	3,909	63.4	2,147	2,799	130.4	1,036	1,643	158.6
26364	笠置町	120	35	29.2	893	334	37.4	613	406	66.2	314	274	87.3
26365	和束町	390	131	33.6	2,630	1,021	38.8	1,462	1,184	81.0	753	815	108.2
26366	精華町	6,380	4,367	68.4	23,210	19,136	82.4	6,040	12,132	200.9	2,491	6,495	260.7
26367	南山城村	250	55	22.0	1,744	570	32.7	1,084	769	70.9	542	513	94.6
26407	京丹波町	1,783	740	41.5	8,467	4,202	49.6	5,482	4,230	77.2	3,131	2,761	88.2
26463	伊根町	200	67	33.5	1,182	484	40.9	1,028	565	55.0	648	407	62.8
26465	与謝野町	3,315	1,572	47.4	13,121	7,186	54.8	7,019	6,349	90.5	3,823	3,988	104.3
27000	大阪府	1,172,291	720,524	61.5	5,708,100	4,048,265	70.9	1,984,854	2,684,737	135.3	842,898	1,471,843	174.6
27100	大阪市	309,995	200,638	64.7	1,750,563	1,280,682	73.2	604,756	810,394	134.0	273,611	442,134	161.6
27102	都島区	11,720	8,266	70.5	69,870	52,579	75.3	21,042	33,333	158.4	9,700	18,575	191.5
27103	福島区	7,682	5,345	69.6	46,599	36,330	78.0	13,009	19,942	153.3	6,092	9,819	161.2
27104	此花区	7,970	4,896	61.4	42,026	28,150	67.0	15,573	18,575	119.3	6,913	9,907	143.3
27106	西区	8,598	6,228	72.4	61,872	54,684	88.4	12,588	28,258	224.5	5,752	13,766	239.3
27107	港区	10,009	6,537	65.3	54,914	39,497	71.9	20,025	21,454	107.1	8,903	11,173	125.5
27108	大正区	8,541	4,195	49.1	43,298	24,079	55.6	17,671	19,708	111.5	7,776	11,762	151.3
27109	天王寺区	8,720	7,205	82.6	47,956	44,653	93.1	13,098	24,431	186.5	6,479	13,228	204.2
27111	浪速区	3,818	3,186	83.4	45,720	35,091	76.8	12,207	17,031	139.5	5,228	9,105	174.2
27113	西淀川区	13,532	9,493	70.2	63,150	50,295	79.6	20,822	30,405	146.0	9,285	16,182	174.3
27114	東淀川区	20,136	12,673	62.9	120,183	83,112	69.2	36,266	50,557	139.4	15,529	27,276	175.6
27115	東成区	9,138	5,965	65.3	52,329	40,452	77.3	18,764	25,324	135.0	8,994	13,984	155.5
27116	生野区	14,282	7,675	53.7	83,383	53,254	63.9	36,345	39,980	110.0	17,238	23,878	138.5
27117	旭区	10,405	5,711	54.9	57,704	36,749	63.7	24,346	28,480	117.0	11,959	16,700	139.6
27118	城東区	21,964	16,090	73.3	107,471	88,488	82.3	36,398	53,174	146.1	16,383	28,081	171.4
27119	阿倍野区	12,915	7,790	60.3	67,648	47,528	70.3	25,787	35,207	136.5	13,127	20,514	156.3
27120	住吉区	19,189	10,898	56.8	98,751	66,563	67.4	37,632	48,359	128.5	18,031	27,861	154.5
27121	東住吉区	15,883	8,844	55.7	81,077	53,060	65.4	33,764	38,266	113.3	16,027	21,719	135.5
27122	西成区	9,240	4,782	51.8	70,951	33,434	47.1	41,781	28,165	67.4	16,817	16,026	95.3
27123	淀川区	18,410	12,709	69.0	119,128	90,516	76.0	34,540	52,906	153.2	15,104	28,328	187.6
27124	鶴見区	18,361	14,767	80.4	71,117	63,841	89.8	21,704	34,165	157.4	9,286	17,272	186.0
27125	住之江区	15,503	7,928	51.1	82,614	48,538	58.8	29,093	38,627	132.8	12,627	22,735	180.1
27126	平野区	28,563	16,948	59.3	123,047	88,173	71.7	48,395	61,789	127.7	20,633	33,455	162.1
27127	北区	9,288	8,513	91.7	80,414	76,421	95.0	20,690	36,991	178.8	9,513	18,850	198.1
27128	中央区	6,129	3,994	65.2	59,341	45,195	76.2	13,216	25,267	191.2	6,216	11,938	192.1
27140	堺市	118,034	80,102	67.9	533,734	407,897	76.4	190,199	250,924	131.9	78,991	134,768	170.6

結果表2　年齢(0-14歳、15-64歳、65歳以上、75歳以上)別人口および平成52(2040)年の指数(平成22年＝100とした場合)　つづき

自治体	0-14歳人口			15-64歳人口			65歳以上人口			75歳以上人口		
	2010年	2040年	指数	2010年	2040年	指数	2010年	2040年	指数	2010年	2040年	指数
27202 岸和田市	30,041	18,189	60.5	125,248	90,184	72.0	43,945	55,427	126.1	19,274	29,799	154.6
27203 豊中市	53,937	35,343	65.5	249,573	182,651	73.2	85,832	117,032	136.4	37,003	64,396	174.0
27204 池田市	13,789	8,010	58.1	67,514	45,058	66.7	22,925	31,057	135.5	10,515	17,908	170.3
27205 吹田市	50,280	31,319	62.3	235,335	169,417	72.0	70,183	109,263	155.7	30,365	59,427	195.7
27206 泉大津市	12,445	7,022	56.4	49,704	35,570	71.6	15,399	22,297	144.8	6,706	11,672	174.1
27207 高槻市	48,528	33,488	69.0	225,675	172,994	76.7	83,156	110,874	133.3	34,220	60,555	177.0
27208 貝塚市	14,465	9,070	62.7	56,542	42,491	75.1	19,511	25,807	132.3	8,589	13,682	159.3
27209 守口市	18,305	10,564	57.7	92,348	62,851	68.1	36,044	41,566	115.3	14,483	21,875	151.0
27210 枚方市	56,344	32,213	57.2	263,076	172,420	65.5	88,557	138,706	156.6	34,992	80,051	228.8
27211 茨木市	40,973	28,721	70.1	179,994	140,903	78.3	53,856	86,775	161.1	22,151	47,062	212.5
27212 八尾市	36,565	21,077	57.6	170,112	114,907	67.5	64,783	78,988	121.9	26,428	42,319	160.1
27213 泉佐野市	14,791	9,214	62.3	64,238	51,070	79.5	21,772	29,705	136.4	9,770	15,560	159.3
27214 富田林市	16,143	6,952	43.1	77,058	43,386	56.3	26,374	35,547	134.8	11,310	21,391	189.1
27215 寝屋川市	30,419	15,456	50.8	152,047	90,600	59.6	55,738	72,305	129.7	20,703	39,938	192.9
27216 河内長野市	14,137	6,104	43.2	70,200	36,957	52.6	28,153	34,413	122.2	12,118	21,833	180.2
27217 松原市	17,114	8,990	52.5	77,552	50,231	64.8	29,928	35,300	117.9	11,642	18,991	163.1
27218 大東市	18,190	10,649	58.5	82,731	57,907	70.0	26,613	36,872	138.5	10,001	19,309	193.1
27219 和泉市	29,461	20,016	67.9	119,717	96,413	80.5	35,810	60,727	169.6	14,855	32,849	221.1
27220 箕面市	17,620	11,198	63.6	84,395	61,835	73.3	27,880	43,880	157.4	11,743	25,327	215.7
27221 柏原市	10,067	5,021	49.9	48,767	30,041	61.6	15,940	20,319	127.5	6,417	11,287	175.9
27222 羽曳野市	16,688	9,274	55.6	73,290	49,868	68.0	27,703	35,226	127.2	12,124	20,053	165.4
27223 門真市	17,073	9,298	54.5	83,337	55,533	66.6	29,872	35,761	119.7	10,580	17,796	168.2
27224 摂津市	11,879	7,251	61.0	55,060	37,914	68.9	16,780	23,072	137.5	6,140	12,191	198.6
27225 高石市	8,867	4,980	56.2	37,242	24,759	66.5	13,464	16,946	125.9	6,096	9,304	152.6
27226 藤井寺市	9,331	5,812	62.3	41,803	30,910	73.9	15,031	19,493	129.7	6,446	10,467	162.4
27227 東大阪市	64,088	33,082	51.6	325,004	201,700	62.1	120,441	154,248	128.1	48,404	82,937	171.3
27228 泉南市	10,325	6,417	62.2	39,511	29,461	74.6	14,566	18,471	126.8	6,251	10,364	165.8
27229 四條畷市	8,928	5,224	58.5	36,346	25,313	69.6	12,280	17,777	144.8	4,469	9,208	206.0
27230 交野市	11,835	6,607	55.8	49,224	34,423	69.9	16,627	23,612	142.0	6,169	12,824	207.9
27231 大阪狭山市	8,331	4,907	58.9	36,959	24,962	67.5	12,938	18,872	145.9	5,512	11,196	203.1
27232 阪南市	8,089	4,151	51.3	35,801	22,196	62.0	12,757	16,606	130.2	5,076	9,629	189.7
27301 島本町	4,128	2,654	64.3	18,613	13,099	70.4	6,195	9,214	148.7	2,623	5,347	203.9
27321 豊能町	2,101	582	27.7	13,825	5,095	36.9	6,063	6,602	108.9	2,382	4,639	194.8
27322 能勢町	1,194	281	23.5	7,272	2,458	33.8	3,184	3,603	113.2	1,619	2,416	149.2
27341 忠岡町	2,772	1,931	69.7	11,122	9,094	81.8	4,255	5,367	126.1	1,918	2,855	148.9
27361 熊取町	6,733	4,322	64.2	29,195	21,490	73.6	9,142	13,570	148.4	3,733	7,809	209.2
27362 田尻町	1,368	1,249	91.3	4,983	4,773	95.8	1,735	2,339	134.8	802	1,120	139.7
27366 岬町	1,932	838	43.4	10,209	5,235	51.3	5,363	4,799	89.5	2,540	2,890	113.8
27381 太子町	2,226	1,035	46.5	8,990	5,737	63.8	3,004	4,248	141.4	1,341	2,468	184.0
27382 河南町	2,151	1,071	49.8	10,666	6,366	59.7	4,223	5,030	119.1	1,950	3,052	156.5
27383 千早赤阪村	609	202	33.2	3,526	1,414	40.1	1,879	1,703	90.6	838	1,145	136.6
28000 兵庫県	761,322	471,971	62.0	3,536,935	2,501,465	70.7	1,289,876	1,700,273	131.8	604,460	967,997	160.1
28100 神戸市	195,862	127,719	65.2	990,438	719,226	72.6	357,900	509,611	142.4	167,548	299,963	179.0
28101 東灘区	29,683	19,407	65.4	138,931	105,562	76.0	41,794	68,624	164.2	20,082	38,092	189.7
28102 灘区	16,492	12,843	77.9	86,711	72,477	83.6	30,248	41,743	138.0	15,305	22,971	150.1
28105 兵庫区	10,703	7,889	73.7	66,912	51,255	76.6	30,689	35,019	114.1	14,950	19,865	132.9
28106 長田区	10,870	6,546	60.2	60,724	40,055	66.0	30,030	31,393	104.5	14,568	18,624	127.8
28107 須磨区	20,193	10,914	54.0	105,031	64,511	61.4	42,251	53,960	127.7	18,957	33,456	176.5
28108 垂水区	28,749	17,254	60.0	136,896	93,251	68.1	54,766	70,186	128.2	25,821	42,081	163.0
28109 北区	31,802	19,594	61.6	142,423	98,541	69.2	52,612	76,485	145.4	23,114	46,596	201.6
28110 中央区	11,131	10,137	91.1	85,317	73,487	86.1	29,945	44,158	147.5	14,301	24,840	173.7
28111 西区	36,238	23,135	63.8	167,495	120,087	71.7	45,565	88,043	193.2	20,452	53,438	261.3
28201 姫路市	80,194	51,033	63.6	339,964	252,409	74.2	116,112	147,727	127.2	52,278	78,735	150.6
28202 尼崎市	54,217	30,202	55.7	292,262	187,281	64.1	107,269	123,660	115.3	46,311	64,395	139.0
28203 明石市	40,517	24,240	59.8	187,534	130,303	69.5	62,908	85,292	135.6	27,046	46,197	170.8
28204 西宮市	72,190	51,829	71.8	316,618	260,238	82.2	93,832	154,940	165.1	42,731	80,944	189.4
28205 洲本市	6,112	2,889	47.3	27,644	14,898	53.9	13,498	13,018	96.4	7,498	8,026	107.0
28206 芦屋市	12,649	8,858	70.0	58,962	45,091	76.5	21,627	33,291	153.9	10,368	18,804	181.4
28207 伊丹市	29,652	20,596	69.5	127,168	100,582	79.1	39,307	59,174	150.5	16,498	31,251	189.4

結果表2　年齢(0-14歳、15-64歳、65歳以上、75歳以上)別人口および平成52(2040)年の指数(平成22年＝100とした場合)　つづき

自治体		0-14歳人口			15-64歳人口			65歳以上人口			75歳以上人口		
		2010年	2040年	指数	2010年	2040年	指数	2010年	2040年	指数	2010年	2040年	指数
28208	相生市	3,620	1,821	50.3	18,375	10,703	58.2	9,163	8,399	91.7	4,463	5,120	114.7
28209	豊岡市	11,895	6,942	58.4	49,546	30,463	61.5	24,152	24,674	102.2	13,464	15,496	115.1
28210	加古川市	39,296	24,034	61.2	172,460	124,081	71.9	55,180	74,861	135.7	22,999	40,866	177.7
28212	赤穂市	6,974	3,756	53.9	30,645	20,132	65.7	12,904	14,161	109.7	6,426	8,464	131.7
28213	西脇市	5,979	3,361	56.2	25,082	16,139	64.3	11,741	12,220	104.1	5,862	7,244	123.6
28214	宝塚市	32,198	20,969	65.1	142,925	106,224	74.3	50,576	76,574	151.4	22,560	41,845	185.5
28215	三木市	10,199	4,968	48.7	49,539	28,320	57.2	21,271	23,533	110.6	9,748	14,687	150.7
28216	高砂市	13,457	7,908	58.8	60,359	41,894	69.4	20,085	25,716	128.0	8,695	14,223	163.6
28217	川西市	21,735	12,441	57.2	94,260	63,165	67.0	40,428	48,527	120.0	16,971	27,221	160.4
28218	小野市	7,639	4,987	65.3	30,911	22,842	73.9	11,130	14,922	134.1	5,460	8,618	157.8
28219	三田市	16,069	8,572	53.3	78,790	51,964	66.0	19,357	38,618	199.5	9,340	25,059	268.3
28220	加西市	6,163	2,959	48.0	29,464	18,059	61.3	12,366	13,925	112.6	6,639	8,673	130.6
28221	篠山市	5,400	2,636	48.8	25,511	14,938	58.6	12,352	12,278	99.4	6,945	7,744	111.5
28222	養父市	3,316	1,645	49.6	14,424	8,026	55.6	8,760	7,452	85.1	5,299	5,023	94.8
28223	丹波市	9,430	5,016	53.2	38,802	24,005	61.9	19,525	18,899	96.8	11,100	11,961	107.8
28224	南あわじ市	6,390	3,291	51.5	28,818	16,113	55.9	14,626	14,317	97.9	8,357	9,142	109.4
28225	朝来市	4,321	1,960	45.4	18,539	10,291	55.5	9,953	9,853	99.0	5,864	6,386	108.9
28226	淡路市	5,377	2,607	48.5	26,020	14,134	54.3	15,062	13,109	87.0	8,782	8,613	98.1
28227	宍粟市	5,726	2,990	52.2	23,843	13,779	57.8	11,369	10,637	93.6	6,412	6,606	103.0
28228	加東市	5,805	4,075	70.2	25,515	20,128	78.9	8,861	11,427	129.0	4,580	6,517	142.3
28229	たつの市	11,258	6,791	60.3	50,017	34,849	69.7	19,243	21,827	113.4	9,263	12,472	134.6
28301	猪名川町	5,095	3,321	65.2	20,059	14,394	71.8	6,585	11,939	181.3	3,091	7,649	247.5
28365	多可町	3,219	1,402	43.6	13,134	7,209	54.9	6,751	6,881	101.9	3,691	4,443	120.4
28381	稲美町	4,200	2,078	49.5	19,626	11,404	58.1	7,201	8,711	121.0	3,001	5,092	169.7
28382	播磨町	4,766	2,688	56.4	21,454	14,568	67.9	6,963	8,789	126.2	2,682	4,783	178.3
28442	市川町	1,583	760	48.0	7,986	4,205	52.7	3,718	3,501	94.2	1,979	2,265	114.5
28443	福崎町	2,729	1,642	60.2	12,389	8,858	71.5	4,712	5,660	120.1	2,406	3,326	138.2
28446	神河町	1,614	719	44.5	6,919	3,619	52.3	3,756	3,364	89.6	2,196	2,223	101.2
28464	太子町	5,795	4,602	79.4	21,096	17,769	84.2	6,547	9,392	143.5	2,651	4,877	184.0
28481	上郡町	2,017	832	41.2	9,909	5,054	51.0	4,710	4,630	98.3	2,462	2,950	119.8
28501	佐用町	2,160	885	41.0	10,560	4,909	46.5	6,545	5,179	79.1	3,940	3,510	89.1
28585	香美町	2,495	1,098	44.0	10,680	5,303	49.7	6,521	5,136	78.8	3,693	3,417	92.5
28586	新温泉町	2,008	849	42.3	8,687	3,896	44.8	5,309	4,449	83.8	3,162	3,167	100.2
29000	奈良県	184,168	106,841	58.0	880,301	572,214	65.0	336,259	417,107	124.0	155,355	246,834	158.9
29201	奈良市	46,209	25,328	54.8	233,208	147,943	63.4	87,175	114,444	131.3	39,957	68,412	171.2
29202	大和高田市	8,527	3,790	44.4	44,204	24,571	55.6	15,720	19,437	123.6	6,657	11,495	172.7
29203	大和郡山市	11,372	5,917	52.0	55,576	32,433	58.4	22,075	25,903	117.3	9,726	15,469	159.0
29204	天理市	9,337	5,900	63.2	45,252	32,180	71.1	14,589	18,165	124.5	7,221	10,656	147.6
29205	橿原市	17,538	10,692	61.0	80,625	56,992	70.7	27,442	39,054	142.3	11,683	22,272	190.6
29206	桜井市	7,850	4,368	55.6	37,585	24,908	66.3	14,711	17,326	117.8	7,227	10,267	142.1
29207	五條市	3,937	1,443	36.7	20,550	9,536	46.4	9,973	8,907	89.3	5,489	5,866	106.9
29208	御所市	2,999	1,193	39.8	17,695	8,259	46.7	9,593	8,267	86.2	4,927	5,339	108.4
29209	生駒市	17,565	12,510	71.2	75,870	60,421	79.6	24,678	38,288	155.2	10,187	21,113	207.3
29210	香芝市	13,450	11,323	84.2	48,001	45,406	94.6	13,777	24,598	178.5	5,740	12,879	224.4
29211	葛城市	5,394	4,072	75.5	22,483	17,953	79.9	7,982	10,551	132.2	3,617	5,947	164.4
29212	宇陀市	3,538	1,343	38.0	20,304	8,887	43.8	10,385	8,937	86.1	5,468	6,064	110.9
29322	山添村	356	132	37.1	2,261	822	36.4	1,490	1,081	72.6	901	769	85.3
29342	平群町	2,312	1,175	50.8	11,790	6,622	56.2	5,625	5,917	105.2	2,316	3,633	156.9
29343	三郷町	3,031	1,839	60.7	14,219	9,128	64.2	6,190	6,805	109.9	2,903	3,992	137.5
29344	斑鳩町	3,799	2,504	65.9	17,212	11,957	69.5	6,723	7,856	116.9	2,823	4,497	159.3
29345	安堵町	818	376	46.0	5,170	2,634	50.9	1,941	2,433	125.3	907	1,608	177.3
29361	川西町	1,094	573	52.4	5,277	2,936	55.6	2,282	2,203	96.5	1,016	1,315	129.4
29362	三宅町	846	452	53.4	4,570	2,634	57.6	2,024	1,875	92.6	867	1,080	124.6
29363	田原本町	4,335	2,492	57.5	19,966	12,474	62.5	7,819	9,095	116.3	3,568	5,501	154.2
29385	曽爾村	124	46	37.1	1,050	400	38.1	721	467	64.8	433	348	80.4
29386	御杖村	157	70	44.6	991	380	38.3	954	517	54.2	561	366	65.2
29401	高取町	795	422	53.1	4,505	2,599	57.7	2,357	2,165	91.9	1,221	1,354	110.9
29402	明日香村	576	208	36.1	3,476	1,510	43.4	1,804	1,632	90.5	994	1,141	114.8
29424	上牧町	3,269	1,141	34.9	14,919	7,204	48.3	5,540	7,298	131.7	2,476	4,466	180.4

結果表2　年齢(0-14歳、15-64歳、65歳以上、75歳以上)別人口および平成52(2040)年の指数(平成22年＝100とした場合)　つづき

自治体	0-14歳人口			15-64歳人口			65歳以上人口			75歳以上人口		
	2010年	2040年	指数	2010年	2040年	指数	2010年	2040年	指数	2010年	2040年	指数
29425 王寺町	2,778	1,457	52.4	14,329	8,547	59.6	5,075	6,362	125.4	2,190	3,682	168.1
29426 広陵町	5,304	3,325	62.7	21,431	15,161	70.7	6,335	10,192	160.9	2,881	5,977	207.5
29427 河合町	2,157	928	43.0	11,203	5,745	51.3	5,171	5,286	102.2	2,280	3,288	144.2
29441 吉野町	627	170	27.1	4,681	1,386	29.6	3,334	2,065	61.9	1,891	1,515	80.1
29442 大淀町	2,461	1,084	44.0	11,990	6,580	54.9	4,725	5,430	114.9	2,421	3,352	138.5
29443 下市町	601	173	28.8	3,877	1,506	38.8	2,542	1,726	67.9	1,431	1,190	83.2
29444 黒滝村	68	33	48.5	411	154	37.5	361	190	52.6	230	126	54.8
29446 天川村	134	56	41.8	737	273	37.0	701	354	50.5	450	274	60.9
29447 野迫川村	41	18	43.9	254	95	37.4	229	103	45.0	138	68	49.3
29449 十津川村	379	163	43.0	2,153	1,204	55.9	1,575	953	60.5	981	639	65.1
29450 下北山村	116	58	50.0	465	218	46.9	458	269	58.7	268	178	66.4
29451 上北山村	46	22	47.8	345	142	41.2	292	155	53.1	155	106	68.4
29452 川上村	81	15	18.5	729	174	23.9	833	338	40.6	505	248	49.1
29453 東吉野村	147	30	20.4	939	240	25.6	1,057	463	43.8	650	342	52.6
30000 和歌山県	128,324	67,399	52.5	599,682	365,160	60.9	274,192	286,868	104.6	140,781	173,248	123.1
30201 和歌山市	46,914	26,485	56.5	227,450	148,382	65.2	96,000	106,325	110.8	45,612	61,403	134.6
30202 海南市	6,349	2,822	44.4	31,752	17,432	54.9	16,682	14,978	89.8	8,914	9,101	102.1
30203 橋本市	8,746	4,416	50.5	41,569	24,192	58.2	16,046	19,384	120.8	7,851	12,267	156.2
30204 有田市	4,089	1,769	43.3	18,248	10,148	55.6	8,255	8,315	100.7	4,226	5,045	119.4
30205 御坊市	3,401	1,764	51.9	15,815	10,454	66.1	6,895	6,984	101.3	3,663	4,035	110.2
30206 田辺市	10,598	5,416	51.1	46,355	27,392	59.1	22,166	23,085	104.1	11,823	14,206	120.2
30207 新宮市	3,896	1,773	45.5	17,848	9,366	52.5	9,754	8,494	87.1	5,298	5,406	102.0
30208 紀の川市	8,535	4,173	48.9	40,298	24,481	60.7	17,007	18,895	111.1	8,856	11,630	131.3
30209 岩出市	8,659	5,701	65.8	34,772	26,985	77.6	9,451	17,246	182.5	4,166	9,406	225.8
30304 紀美野町	878	233	26.5	5,474	2,015	36.8	4,039	2,809	69.5	2,476	1,972	79.6
30341 かつらぎ町	1,946	860	44.2	10,398	5,017	48.2	5,886	4,765	81.0	3,204	3,125	97.5
30343 九度山町	471	201	42.7	2,704	1,167	43.2	1,787	1,185	66.3	982	777	79.1
30344 高野町	260	85	32.7	2,264	944	41.7	1,450	936	64.6	858	612	71.3
30361 湯浅町	1,676	631	37.6	7,838	3,421	43.6	3,696	3,330	90.1	1,986	2,094	105.4
30362 広川町	1,031	606	58.8	4,639	2,701	58.2	2,044	2,138	104.6	1,082	1,404	129.8
30366 有田川町	3,714	1,889	50.9	15,215	9,181	60.3	8,233	7,895	95.9	4,822	5,096	105.7
30381 美浜町	1,010	463	45.8	4,631	2,583	55.8	2,436	2,351	96.5	1,341	1,550	115.6
30382 日高町	1,187	790	66.6	4,168	3,167	76.0	2,076	2,413	116.2	1,147	1,475	128.6
30383 由良町	785	281	35.8	3,759	1,625	43.2	1,964	1,588	80.9	1,079	1,018	94.3
30390 印南町	1,102	555	50.4	4,806	2,576	53.6	2,698	2,341	86.8	1,540	1,507	97.9
30391 みなべ町	2,022	1,086	53.7	7,785	4,780	61.4	3,663	3,551	96.9	2,056	2,129	103.6
30392 日高川町	1,400	664	47.4	5,815	3,182	54.7	3,294	3,034	92.1	1,993	1,951	97.9
30401 白浜町	2,576	1,363	52.9	12,589	7,006	55.7	7,531	7,069	93.9	4,101	4,609	112.4
30404 上富田町	2,300	1,484	64.5	9,279	6,404	69.0	3,229	4,659	144.3	1,637	2,681	163.8
30406 すさみ町	468	152	32.5	2,279	936	41.1	1,983	1,273	64.2	1,182	864	73.1
30421 那智勝浦町	1,881	814	43.3	9,151	4,348	47.5	6,049	4,748	78.5	3,177	3,079	96.9
30422 太地町	327	120	36.7	1,670	730	43.7	1,253	919	73.3	733	619	84.4
30424 古座川町	262	111	42.4	1,345	528	39.3	1,496	903	60.4	951	646	67.9
30427 北山村	35	19	54.3	206	108	52.4	245	136	55.5	148	86	58.1
30428 串本町	1,804	673	37.3	9,559	3,909	40.9	6,885	5,119	74.4	3,876	3,455	89.1
31000 鳥取県	78,063	46,180	59.2	355,471	226,391	63.7	155,133	168,467	108.6	85,976	105,551	122.8
31201 鳥取市	27,084	16,687	61.6	124,586	82,078	65.9	45,778	57,368	125.3	25,013	35,334	141.3
31202 米子市	20,753	13,125	63.2	91,116	62,799	68.9	36,402	44,260	121.6	18,886	26,691	141.3
31203 倉吉市	6,572	3,976	60.5	29,858	18,796	63.0	14,290	14,257	99.8	8,177	9,141	111.8
31204 境港市	4,723	2,607	55.2	21,220	13,313	62.7	9,316	9,498	102.0	4,805	5,684	118.3
31302 岩美町	1,432	677	47.3	7,209	3,717	51.6	3,721	3,275	88.0	2,220	2,222	100.1
31325 若桜町	322	77	23.9	2,009	719	35.8	1,542	954	61.9	929	677	72.9
31328 智頭町	736	248	33.7	4,239	1,679	39.6	2,743	1,943	70.8	1,632	1,401	85.8
31329 八頭町	2,377	1,187	49.9	10,887	6,319	58.0	5,162	5,023	97.3	3,027	3,274	108.2
31364 三朝町	822	455	55.4	3,901	2,006	51.4	2,292	1,855	80.9	1,424	1,268	89.0
31370 湯梨浜町	2,436	1,437	59.0	10,003	6,442	64.4	4,590	5,083	110.7	2,669	3,205	120.1
31371 琴浦町	2,418	1,350	55.8	10,343	6,202	60.0	5,770	5,150	89.3	3,320	3,336	100.5
31372 北栄町	2,004	1,150	57.4	9,236	5,549	60.1	4,202	4,352	103.6	2,349	2,870	122.2
31384 日吉津村	513	471	91.8	2,035	2,013	98.9	791	1,007	127.3	448	613	136.8

結果表2　年齢(0-14歳、15-64歳、65歳以上、75歳以上)別人口および平成52(2040)年の指数(平成22年＝100とした場合)　つづき

自治体		0-14歳人口			15-64歳人口			65歳以上人口			75歳以上人口		
		2010年	2040年	指数	2010年	2040年	指数	2010年	2040年	指数	2010年	2040年	指数
31386	大山町	1,980	895	45.2	9,687	4,880	50.4	5,824	4,656	79.9	3,434	3,056	89.0
31389	南部町	1,471	732	49.8	6,617	3,849	58.2	3,448	3,158	91.6	1,907	2,013	105.6
31390	伯耆町	1,332	652	48.9	6,525	3,364	51.6	3,764	3,441	91.4	2,231	2,428	108.8
31401	日南町	442	171	38.7	2,462	1,022	41.5	2,556	1,380	54.0	1,676	1,021	60.9
31402	日野町	329	122	37.1	1,844	787	42.7	1,572	952	60.6	974	701	72.0
31403	江府町	316	161	50.9	1,693	857	50.6	1,370	855	62.4	854	616	72.1
32000	島根県	92,293	54,813	59.4	416,556	262,238	63.0	208,548	203,607	97.6	119,442	128,799	107.8
32201	松江市	28,116	17,389	61.8	128,968	87,468	67.8	51,529	63,316	122.9	27,502	38,179	138.8
32202	浜田市	7,148	4,034	56.4	36,063	20,785	57.6	18,503	16,473	89.0	10,603	10,256	96.7
32203	出雲市	24,405	16,438	67.4	102,470	73,119	71.4	44,611	48,471	108.7	25,004	29,547	118.2
32204	益田市	6,442	3,630	56.3	28,086	16,338	58.2	15,486	13,568	87.6	8,718	8,859	101.6
32205	大田市	4,372	2,228	51.0	20,461	11,070	54.1	13,163	10,162	77.2	8,033	6,849	85.3
32206	安来市	5,438	3,023	55.6	23,634	14,209	60.1	12,763	11,701	91.7	7,167	7,588	105.9
32207	江津市	2,999	1,573	52.5	14,171	7,560	53.3	8,527	6,542	76.7	5,031	4,274	85.0
32209	雲南市	5,096	2,691	52.8	23,028	13,006	56.5	13,792	11,973	86.8	8,493	8,129	95.7
32343	奥出雲町	1,598	597	37.4	7,563	3,493	46.2	5,295	3,975	75.1	3,316	2,819	85.0
32386	飯南町	577	344	59.6	2,777	1,451	52.3	2,180	1,460	67.0	1,408	1,057	75.1
32441	川本町	364	164	45.1	1,918	913	47.6	1,618	1,057	65.3	1,046	768	73.4
32448	美郷町	577	285	49.4	2,496	1,183	47.4	2,278	1,284	56.4	1,471	878	59.7
32449	邑南町	1,273	697	54.8	5,836	3,087	52.9	4,850	3,453	71.2	3,192	2,408	75.4
32501	津和野町	767	277	36.1	4,160	1,589	38.2	3,500	2,092	59.8	2,122	1,478	69.7
32505	吉賀町	717	308	43.0	3,373	1,599	47.4	2,719	1,999	73.5	1,719	1,394	81.1
32525	海士町	249	136	54.6	1,201	624	52.0	924	656	71.0	563	458	81.3
32526	西ノ島町	294	114	38.8	1,602	712	44.4	1,240	863	69.6	751	622	82.8
32527	知夫村	70	35	50.0	282	135	47.9	305	186	61.0	162	129	79.6
32528	隠岐の島町	1,790	850	47.5	8,468	3,897	46.0	5,263	4,376	83.1	3,141	3,107	98.9
33000	岡山県	265,034	176,418	66.6	1,190,744	874,141	73.4	489,498	560,426	114.5	252,581	328,421	130.0
33100	岡山市	100,261	73,281	73.1	455,931	369,426	81.0	153,392	208,621	136.0	75,848	116,560	153.7
33202	倉敷市	69,740	49,541	71.0	297,699	233,459	78.4	108,074	140,124	129.7	50,299	79,092	157.2
33203	津山市	15,155	8,898	58.7	64,196	41,776	65.1	27,437	29,200	106.4	15,014	17,619	117.4
33204	玉野市	7,264	3,456	47.6	38,144	22,196	58.2	19,180	17,919	93.4	9,523	11,140	117.0
33205	笠岡市	6,350	2,953	46.5	31,054	17,197	55.4	16,820	15,822	94.1	9,405	10,133	107.7
33207	井原市	5,429	3,141	57.9	24,771	16,442	66.4	13,727	12,793	93.2	7,746	7,966	102.8
33208	総社市	9,472	6,133	64.7	41,142	29,533	71.8	15,587	18,742	120.2	7,935	10,925	137.7
33209	高梁市	3,431	1,617	47.1	19,114	9,619	50.3	12,417	8,998	72.5	7,707	6,121	79.4
33210	新見市	3,922	2,075	52.9	18,111	10,314	56.9	11,837	9,029	76.3	7,146	6,179	86.5
33211	備前市	4,315	1,823	42.2	21,586	11,149	51.6	11,939	9,879	82.7	6,046	6,184	102.3
33212	瀬戸内市	4,767	2,375	49.8	22,242	13,614	61.2	10,843	11,064	102.0	5,735	6,614	115.3
33213	赤磐市	6,091	3,721	61.1	25,870	17,801	68.8	11,497	12,488	108.6	5,672	7,590	133.8
33214	真庭市	6,150	3,572	58.1	26,373	15,535	58.9	16,441	13,380	81.4	9,964	9,176	92.1
33215	美作市	3,515	1,942	55.2	16,240	9,142	56.3	10,743	8,056	75.0	6,583	5,251	79.8
33216	浅口市	4,370	2,450	56.1	20,857	12,784	61.3	10,886	10,467	96.2	5,490	6,451	117.5
33346	和気町	1,719	789	45.9	8,553	4,732	55.3	5,090	4,300	84.5	2,781	2,691	96.8
33423	早島町	1,983	1,704	85.9	7,422	6,465	87.1	2,809	3,533	125.8	1,303	1,902	146.0
33445	里庄町	1,518	1,140	75.1	6,491	4,928	75.9	2,906	3,453	118.8	1,494	2,120	141.9
33461	矢掛町	1,740	1,011	58.1	8,307	5,216	62.8	5,045	4,418	87.6	2,911	2,870	98.6
33586	新庄村	115	64	55.7	462	256	55.4	380	285	75.0	234	198	84.6
33606	鏡野町	1,622	1,081	66.6	7,275	4,919	67.6	4,683	3,568	76.2	2,913	2,355	80.8
33622	勝央町	1,514	1,212	80.1	6,555	4,988	76.1	3,126	3,185	101.9	1,838	2,023	110.1
33623	奈義町	781	427	54.7	3,480	1,987	57.1	1,824	1,572	86.2	1,100	1,019	92.6
33643	西粟倉村	163	116	71.2	873	532	60.9	484	408	84.3	335	278	83.0
33663	久米南町	563	284	50.4	2,710	1,485	54.8	2,023	1,428	70.6	1,198	966	80.6
33666	美咲町	1,766	957	54.2	8,354	4,828	57.8	5,522	4,094	74.1	3,292	2,552	77.5
33681	吉備中央町	1,317	655	49.7	6,932	3,818	55.1	4,784	3,600	75.3	3,067	2,446	79.8
34000	広島県	387,011	256,021	66.2	1,787,519	1,271,089	71.1	686,220	864,366	126.0	341,126	508,236	149.0
34100	広島市	167,911	121,212	72.2	768,974	591,266	76.9	236,958	380,932	160.8	108,499	217,290	200.3
34101	中区	12,803	9,051	70.7	88,298	60,597	68.6	29,381	44,448	151.3	14,576	25,338	173.8
34102	東区	17,572	11,115	63.3	77,819	54,932	70.6	25,360	38,110	150.3	11,742	22,418	190.9
34103	南区	17,829	11,474	64.4	91,670	67,671	73.8	28,691	42,306	147.5	13,724	23,542	171.5

結果表2　年齢(0-14歳、15-64歳、65歳以上、75歳以上)別人口および平成52(2040)年の指数(平成22年＝100とした場合)　つづき

自治体	0-14歳人口			15-64歳人口			65歳以上人口			75歳以上人口		
	2010年	2040年	指数	2010年	2040年	指数	2010年	2040年	指数	2010年	2040年	指数
34104　西区	26,567	18,504	69.7	125,744	96,888	77.1	34,674	58,422	168.5	16,331	32,392	198.3
34105　安佐南区	41,209	37,755	91.6	152,705	150,497	98.6	39,819	77,237	194.0	16,977	39,917	235.1
34106　安佐北区	20,296	11,136	54.9	93,718	56,418	60.2	35,618	47,879	134.4	15,675	29,812	190.2
34107　安芸区	12,092	9,435	78.0	50,552	41,574	82.2	16,145	25,316	156.8	6,899	14,381	208.5
34108　佐伯区	19,544	12,742	65.2	88,467	62,689	70.9	27,269	47,214	173.1	12,576	29,490	234.5
34202　呉市	28,670	15,552	54.2	141,038	86,206	61.1	70,265	60,196	85.7	35,388	35,013	98.9
34203　竹原市	3,269	1,406	43.0	15,953	7,816	49.0	9,422	7,887	83.7	5,030	5,010	99.6
34204　三原市	12,582	7,233	57.5	59,233	35,945	60.7	28,694	28,998	101.1	15,636	18,181	116.3
34205　尾道市	17,284	10,084	58.3	83,852	53,611	63.9	44,066	39,095	88.7	23,425	24,274	103.6
34207　福山市	64,794	43,063	66.5	288,136	205,428	71.3	108,427	141,306	130.3	51,917	82,732	159.4
34208　府中市	5,089	2,349	46.2	24,290	12,735	52.4	13,184	12,154	92.2	7,103	7,862	110.7
34209　三次市	7,341	4,388	59.8	31,415	19,211	61.2	17,849	16,704	93.6	10,880	10,877	100.0
34210　庄原市	4,339	2,378	54.8	20,736	11,487	55.4	15,169	10,688	70.5	9,545	7,407	77.6
34211　大竹市	3,219	1,490	46.3	17,223	9,148	53.1	8,394	8,442	100.6	4,346	5,151	118.5
34212　東広島市	27,445	21,607	78.7	126,718	108,771	85.8	35,972	56,112	156.0	17,483	31,281	178.9
34213　廿日市市	15,031	8,134	54.1	72,195	44,622	61.8	26,812	36,654	136.7	13,309	23,068	173.3
34214　安芸高田市	3,532	1,814	51.4	16,887	9,537	56.5	11,068	9,480	85.7	6,764	6,457	95.5
34215　江田島市	2,461	1,045	42.5	14,894	6,464	43.4	9,676	6,307	65.2	5,340	4,092	76.6
34302　府中町	7,639	4,765	62.4	32,748	23,253	71.0	10,055	14,332	142.5	4,445	8,077	181.7
34304　海田町	4,328	2,665	61.6	18,633	13,058	70.1	5,514	7,393	134.1	2,318	3,942	170.1
34307　熊野町	3,447	1,856	53.8	14,552	8,928	61.4	6,534	6,867	105.1	2,426	3,838	158.2
34309　坂町	1,989	1,633	82.1	7,928	6,661	84.0	3,345	3,841	114.8	1,686	2,133	126.5
34368　安芸太田町	645	221	34.3	3,322	1,211	36.5	3,288	1,795	54.6	2,099	1,269	60.5
34369　北広島町	2,393	1,273	53.2	10,593	6,423	60.6	6,983	5,831	83.5	4,356	3,804	87.3
34431　大崎上島町	674	350	51.9	4,157	2,185	52.6	3,617	1,843	51.0	2,085	1,218	58.4
34462　世羅町	1,972	1,136	57.6	9,268	5,177	55.9	6,309	4,740	75.1	3,891	3,218	82.7
34545　神石高原町	955	367	38.4	4,773	1,946	40.8	4,622	2,769	59.9	3,153	2,042	64.8
35000　山口県	184,088	108,916	59.2	861,110	551,296	64.0	406,140	409,567	100.8	211,598	249,990	118.1
35201　下関市	33,758	18,997	56.3	166,440	100,967	60.7	80,749	77,337	95.8	41,895	47,761	114.0
35202　宇部市	21,933	12,236	55.8	106,574	67,629	63.5	45,266	49,005	108.3	23,187	29,732	128.2
35203　山口市	27,047	17,506	64.7	122,787	86,868	70.7	46,794	57,693	123.3	24,956	34,596	138.6
35204　萩市	5,738	2,420	42.2	29,150	13,083	44.9	18,859	14,363	76.2	10,440	9,529	91.3
35206　防府市	15,773	11,149	70.7	71,253	52,142	73.2	29,585	34,546	116.8	14,876	20,679	139.0
35207　下松市	7,860	6,405	81.5	33,343	27,758	83.2	13,810	15,875	115.0	6,588	8,764	133.0
35208　岩国市	18,598	10,423	56.0	83,261	50,425	60.6	41,998	39,825	94.8	22,246	24,871	111.8
35210　光市	7,188	4,022	56.0	30,719	19,850	64.6	15,097	15,149	100.3	6,702	8,851	132.1
35211　長門市	4,064	1,860	45.8	21,026	10,143	48.2	13,259	10,084	76.1	7,440	6,765	90.9
35212　柳井市	4,032	2,339	58.0	19,401	11,743	60.5	11,297	9,977	88.3	6,151	6,118	99.5
35213　美祢市	3,130	1,524	48.7	16,057	9,475	59.0	9,443	8,244	87.3	5,430	5,212	96.0
35215　周南市	19,774	11,450	57.9	90,403	59,025	65.3	39,310	42,296	107.6	19,314	25,020	129.5
35216　山陽小野田市	8,552	5,079	59.4	38,391	24,514	63.9	17,607	17,689	100.5	9,103	10,675	117.3
35305　周防大島町	1,416	475	33.5	8,566	3,331	38.9	9,102	4,692	51.5	5,575	3,129	56.1
35321　和木町	1,036	792	76.4	3,932	3,125	79.5	1,410	1,606	113.9	721	954	132.3
35341　上関町	215	105	48.8	1,489	588	39.5	1,628	695	42.7	1,005	485	48.3
35343　田布施町	2,100	1,245	59.3	9,300	5,998	64.5	4,585	4,654	101.5	2,254	2,745	121.8
35344　平生町	1,568	779	49.7	7,229	3,989	55.2	4,694	4,883	104.0	2,688	3,437	127.9
35502　阿武町	304	110	36.2	1,791	643	35.9	1,648	954	57.9	1,028	667	64.9
36000　徳島県	96,722	52,605	54.4	476,346	288,591	60.6	212,423	229,820	108.2	115,480	142,640	123.5
36201　徳島市	32,889	18,416	56.0	168,325	106,517	63.3	63,334	81,435	128.6	32,312	49,044	151.8
36202　鳴門市	7,416	3,903	52.6	37,622	22,680	60.3	16,476	17,868	108.4	8,708	10,830	124.4
36203　小松島市	5,132	2,815	54.9	24,810	14,672	59.1	10,673	11,292	105.8	5,533	6,956	125.7
36204　阿南市	10,250	6,199	60.5	45,417	29,741	65.5	20,396	21,547	105.6	10,872	13,289	122.2
36205　吉野川市	5,048	2,566	50.8	25,656	14,469	56.4	13,316	13,241	99.4	7,696	8,720	113.3
36206　阿波市	4,596	2,228	48.5	23,319	12,529	53.7	11,331	10,757	94.9	6,444	6,641	103.1
36207　美馬市	3,541	1,572	44.4	18,582	9,535	51.3	10,360	8,951	86.4	6,244	6,054	97.0
36208　三好市	2,904	895	30.8	15,659	5,713	36.5	11,387	7,137	62.7	7,091	5,080	71.6
36301　勝浦町	571	237	41.5	3,158	1,455	46.1	2,036	1,430	70.2	1,147	990	86.3
36302　上勝町	145	75	51.7	703	325	46.2	935	484	51.8	587	349	59.5
36321　佐那河内村	220	99	45.0	1,384	626	45.2	984	703	71.4	578	506	87.5

結果表2　年齢(0-14歳、15-64歳、65歳以上、75歳以上)別人口および平成52(2040)年の指数(平成22年＝100とした場合)　つづき

自治体	0-14歳人口			15-64歳人口			65歳以上人口			75歳以上人口		
	2010年	2040年	指数	2010年	2040年	指数	2010年	2040年	指数	2010年	2040年	指数
36341 石井町	3,416	2,037	59.6	15,831	10,794	68.2	6,707	7,752	115.6	3,524	4,682	132.9
36342 神山町	395	95	24.1	2,842	875	30.8	2,801	1,425	50.9	1,811	1,065	58.8
36368 那賀町	866	231	26.7	4,497	1,294	28.8	3,955	2,334	59.0	2,426	1,746	72.0
36383 牟岐町	441	154	34.9	2,378	913	38.4	2,007	1,266	63.1	1,150	923	80.3
36387 美波町	706	217	30.7	3,866	1,417	36.7	3,193	1,958	61.3	1,801	1,382	76.7
36388 海陽町	1,098	375	34.2	5,447	2,326	42.7	3,901	2,765	70.9	2,205	1,904	86.3
36401 松茂町	2,255	1,361	60.4	9,852	7,100	72.1	2,963	4,791	161.7	1,508	2,773	183.9
36402 北島町	3,213	2,396	74.6	13,895	11,444	82.4	4,550	7,094	155.9	2,175	4,086	187.9
36403 藍住町	5,427	3,871	71.3	22,228	17,254	77.6	5,683	10,325	181.7	2,677	5,854	218.7
36404 板野町	1,783	870	48.8	8,905	5,417	60.8	3,553	4,391	123.6	1,922	2,685	139.7
36405 上板町	1,579	770	48.8	7,886	4,409	55.9	3,262	3,815	117.0	1,797	2,352	130.9
36468 つるぎ町	956	323	33.8	5,347	2,221	41.5	4,187	2,398	57.3	2,580	1,648	63.9
36489 東みよし町	1,875	900	48.0	8,736	4,865	55.7	4,432	4,661	105.2	2,692	3,081	114.5
37000 香川県	132,119	79,552	60.2	606,099	400,220	66.0	257,624	293,304	113.8	136,888	175,216	128.0
37201 高松市	58,300	36,773	63.1	263,981	182,528	69.1	97,148	129,818	133.6	49,147	75,029	152.7
37202 丸亀市	16,277	10,834	66.6	68,326	50,241	73.5	25,869	32,807	126.8	13,188	18,931	143.5
37203 坂出市	6,705	3,851	57.4	32,721	20,666	63.2	16,195	15,505	95.7	8,752	9,321	106.5
37204 善通寺市	4,395	2,722	61.9	20,793	13,259	63.8	8,628	8,696	100.8	4,672	5,349	114.5
37205 観音寺市	8,068	4,364	54.1	37,102	23,002	62.0	17,520	17,263	98.5	9,699	10,642	109.7
37206 さぬき市	6,331	2,924	46.2	31,199	16,796	53.8	15,470	15,546	100.5	8,393	9,791	116.7
37207 東かがわ市	3,582	1,314	36.7	18,632	8,533	45.8	11,411	9,633	84.4	6,024	6,215	103.2
37208 三豊市	8,348	4,747	56.9	39,523	24,541	62.1	20,641	18,843	91.3	11,765	11,858	100.8
37322 土庄町	1,587	635	40.0	8,498	3,841	45.2	5,038	4,118	81.7	2,934	2,776	94.6
37324 小豆島町	1,652	667	40.4	8,635	4,069	47.1	5,865	4,572	78.0	3,484	3,079	88.4
37341 三木町	3,835	2,312	60.3	17,705	11,941	67.4	6,925	8,254	119.2	3,681	4,953	134.6
37364 直島町	359	194	54.0	1,956	1,187	60.7	1,010	775	76.7	549	475	86.5
37386 宇多津町	3,191	2,756	86.4	12,083	11,595	96.0	3,160	5,659	179.1	1,580	2,887	182.7
37387 綾川町	3,044	1,642	53.9	14,553	8,218	56.5	7,027	7,213	102.6	4,069	4,692	115.3
37403 琴平町	1,120	515	46.0	5,478	2,877	52.5	3,369	2,821	83.7	1,915	1,848	96.5
37404 多度津町	3,091	1,927	62.3	14,099	10,228	72.5	6,308	6,729	106.7	3,392	4,066	119.9
37406 まんのう町	2,233	1,375	61.6	10,816	6,698	61.9	6,038	5,052	83.7	3,643	3,304	90.7
38000 愛媛県	185,248	107,394	58.0	864,709	551,382	63.8	381,536	415,842	109.0	202,292	255,166	126.1
38201 松山市	69,433	44,349	63.9	333,456	235,586	70.6	114,342	158,429	138.6	56,901	93,691	164.7
38202 今治市	20,844	10,510	50.4	97,831	56,905	58.2	47,857	45,656	95.4	24,684	27,753	112.4
38203 宇和島市	10,125	4,887	48.3	47,716	24,500	51.3	26,369	22,504	85.3	14,760	14,442	97.8
38204 八幡浜市	4,324	1,873	43.3	21,437	10,105	47.1	12,609	10,460	83.0	6,924	6,732	97.2
38205 新居浜市	16,556	10,719	64.7	72,285	49,584	68.6	32,894	34,100	103.7	17,054	20,483	120.1
38206 西条市	15,297	9,566	62.5	66,630	46,069	69.1	30,165	33,638	111.5	16,493	20,704	125.5
38207 大洲市	6,156	2,935	47.7	26,777	13,818	51.6	14,224	12,776	89.8	8,271	8,394	101.5
38210 伊予市	4,927	2,631	53.4	22,524	13,871	61.6	10,565	10,496	99.3	5,686	6,410	112.7
38213 四国中央市	11,826	6,898	58.3	54,763	33,719	61.6	23,597	26,070	110.5	12,522	15,920	127.1
38214 西予市	4,744	2,325	49.0	21,797	11,158	51.2	15,539	11,759	75.7	9,186	8,045	87.6
38215 東温市	4,685	3,107	66.3	22,095	15,406	69.7	8,474	10,942	129.1	4,507	6,886	152.8
38356 上島町	602	280	46.5	4,165	2,258	54.2	2,881	1,864	64.7	1,538	1,305	84.9
38386 久万高原町	899	263	29.3	4,413	1,599	36.2	4,332	2,438	56.3	2,705	1,739	64.3
38401 松前町	4,201	2,488	59.2	18,527	12,814	69.2	7,631	8,947	117.2	3,818	5,410	141.7
38402 砥部町	2,922	1,653	56.6	13,571	8,255	60.8	5,488	6,898	125.7	2,812	4,470	159.0
38422 内子町	2,190	978	44.7	9,650	4,950	51.3	6,204	4,793	77.3	3,702	3,193	86.3
38442 伊方町	1,066	403	37.8	5,569	2,351	42.2	4,247	2,811	66.2	2,552	1,887	73.9
38484 松野町	471	178	37.8	2,274	974	42.8	1,632	1,258	77.1	963	822	85.4
38488 鬼北町	1,290	573	44.4	5,924	2,849	48.1	4,419	3,452	78.1	2,723	2,397	88.0
38506 愛南町	2,690	778	28.9	13,305	4,611	34.7	8,066	6,551	81.2	4,491	4,483	99.8
39000 高知県	92,828	49,534	53.4	451,294	267,405	59.3	220,334	219,575	99.7	121,617	137,767	113.3
39201 高知市	45,301	26,302	58.1	216,198	139,654	64.6	81,895	102,646	125.3	42,378	61,055	144.1
39202 室戸市	1,285	354	27.5	8,103	2,349	29.0	5,822	3,237	55.6	3,041	2,178	71.6
39203 安芸市	2,139	1,159	54.2	11,163	6,481	58.1	6,245	5,238	83.9	3,402	3,366	98.9
39204 南国市	6,593	3,916	59.4	30,248	20,024	66.2	12,630	13,892	110.0	6,901	8,320	120.6
39205 土佐市	3,313	1,748	52.8	16,838	10,180	60.5	8,535	7,552	88.5	4,626	4,564	98.7
39206 須崎市	2,731	1,207	44.2	14,092	7,776	55.2	7,874	6,922	87.9	4,468	4,684	104.8

結果表2　年齢(0-14歳、15-64歳、65歳以上、75歳以上)別人口および平成52(2040)年の指数(平成22年＝100とした場合)　つづき

自治体		0-14歳人口			15-64歳人口			65歳以上人口			75歳以上人口		
		2010年	2040年	指数	2010年	2040年	指数	2010年	2040年	指数	2010年	2040年	指数
39208	宿毛市	2,801	1,195	42.7	13,127	6,124	46.7	6,682	6,352	95.1	3,783	4,256	112.5
39209	土佐清水市	1,589	629	39.6	8,156	3,415	41.9	6,284	4,630	73.7	3,474	3,142	90.4
39210	四万十市	4,538	2,069	45.6	20,673	10,681	51.7	10,723	10,684	99.6	6,210	6,996	112.7
39211	香南市	4,657	2,910	62.5	19,986	15,171	75.9	9,187	10,198	111.0	4,964	5,944	119.7
39212	香美市	2,912	1,587	54.5	16,165	10,263	63.5	9,689	7,814	80.6	5,612	5,248	93.5
39301	東洋町	261	90	34.5	1,491	556	37.3	1,195	701	58.7	672	484	72.0
39302	奈半利町	351	187	53.3	1,835	999	54.4	1,356	920	67.8	797	643	80.7
39303	田野町	311	133	42.8	1,555	772	49.6	1,066	802	75.2	621	552	88.9
39304	安田町	250	112	44.8	1,579	676	42.8	1,141	707	62.0	649	471	72.6
39305	北川村	149	89	59.7	669	387	57.8	549	355	64.7	339	241	71.1
39306	馬路村	120	64	53.3	538	304	56.5	355	232	65.4	194	151	77.8
39307	芸西村	456	236	51.8	2,203	1,211	55.0	1,389	1,182	85.1	804	746	92.8
39341	本山町	356	189	53.1	2,096	1,110	53.0	1,651	1,253	75.9	1,012	867	85.7
39344	大豊町	243	71	29.2	1,927	582	30.2	2,549	983	38.6	1,624	740	45.6
39363	土佐町	403	226	56.1	2,083	1,050	50.4	1,872	1,433	76.5	1,193	1,089	91.3
39364	大川村	34	14	41.2	195	90	46.2	182	102	56.0	126	77	61.1
39386	いの町	2,766	1,116	40.3	14,622	6,661	45.6	7,674	6,960	90.7	4,327	4,753	109.8
39387	仁淀川町	535	198	37.0	2,698	999	37.0	3,267	1,622	49.6	2,047	1,193	58.3
39401	中土佐町	762	300	39.4	3,911	1,577	40.3	2,911	2,117	72.7	1,770	1,416	80.0
39402	佐川町	1,623	869	53.5	7,677	4,404	57.4	4,651	4,287	92.2	2,735	2,930	107.1
39403	越知町	603	255	42.3	3,128	1,348	43.1	2,643	1,929	73.0	1,651	1,380	83.6
39405	檮原町	395	183	46.3	2,020	962	47.6	1,569	1,105	70.4	979	791	80.8
39410	日高村	581	249	42.9	3,064	1,669	54.5	1,802	1,518	84.2	1,030	1,014	98.4
39411	津野町	731	377	51.6	3,258	1,716	52.7	2,418	1,730	71.5	1,494	1,172	78.4
39412	四万十町	2,050	781	38.1	9,473	3,928	41.5	7,210	5,131	71.2	4,354	3,685	84.6
39424	大月町	569	168	29.5	2,941	1,013	34.4	2,273	1,556	68.5	1,364	1,101	80.7
39427	三原村	162	63	38.9	826	390	47.2	693	499	72.0	436	339	77.8
39428	黒潮町	1,257	488	38.8	6,756	2,883	42.7	4,353	3,286	75.5	2,540	2,179	85.8
40000	福岡県	685,599	464,163	67.7	3,253,932	2,369,418	72.8	1,132,437	1,545,905	136.5	557,595	915,816	164.2
40100	北九州市	126,650	79,211	62.5	603,733	409,013	67.7	246,463	295,938	120.1	120,570	180,079	149.4
40101	門司区	12,049	6,462	53.6	60,355	35,260	58.4	32,065	31,031	96.8	16,542	19,623	118.6
40103	若松区	11,098	6,318	56.9	51,702	33,842	65.5	22,367	24,786	110.8	11,283	15,712	139.3
40105	戸畑区	7,498	4,155	55.4	38,047	23,880	62.8	16,038	18,369	114.5	8,056	11,507	142.8
40106	小倉北区	20,589	13,558	65.9	116,939	80,111	68.5	44,408	55,776	125.6	21,585	33,531	155.3
40107	小倉南区	31,735	20,835	65.7	135,251	98,890	73.1	47,807	67,228	140.6	22,229	39,951	179.7
40108	八幡東区	7,753	4,252	54.8	41,622	23,958	57.6	22,426	20,932	93.3	11,762	13,358	113.6
40109	八幡西区	35,929	23,631	65.8	159,817	113,072	70.8	61,352	77,816	126.8	29,113	46,397	159.4
40130	福岡市	192,630	141,977	73.7	1,012,077	812,636	80.3	259,036	484,569	187.1	120,867	273,425	226.2
40131	東区	41,409	30,240	73.0	199,885	156,360	78.2	50,905	90,957	178.7	23,605	50,759	215.0
40132	博多区	21,606	18,963	87.8	154,501	140,584	91.0	36,420	71,859	197.3	16,990	39,367	231.7
40133	中央区	17,776	13,065	73.5	131,602	102,355	77.8	29,051	62,081	213.7	13,385	33,156	247.7
40134	南区	33,571	21,238	63.3	168,073	117,984	70.2	45,452	81,225	178.7	21,408	46,891	219.0
40135	西区	30,194	25,488	84.4	126,465	121,923	96.4	36,621	69,602	190.1	17,498	40,577	231.9
40136	城南区	16,535	11,899	72.0	88,935	67,355	75.7	23,189	41,930	180.8	10,717	23,971	223.7
40137	早良区	31,538	21,084	66.9	142,618	106,075	74.4	37,398	66,915	178.9	17,264	38,704	224.2
40202	大牟田市	14,258	7,210	50.6	71,425	38,943	54.5	37,955	32,709	86.2	21,012	21,140	100.6
40203	久留米市	41,903	25,087	59.9	193,192	129,720	67.1	67,307	89,138	132.4	33,184	52,588	158.5
40204	直方市	7,358	4,748	64.5	34,383	22,019	64.0	15,945	16,017	100.5	8,020	9,964	124.2
40205	飯塚市	16,860	11,581	68.7	81,851	57,458	70.2	32,780	35,923	109.6	17,170	22,267	129.7
40206	田川市	6,526	4,880	74.8	29,902	21,536	72.0	14,177	12,880	90.9	7,531	7,684	102.0
40207	柳川市	9,195	4,902	53.3	43,015	25,785	59.9	19,165	19,234	100.4	9,940	12,060	121.3
40210	八女市	8,614	4,226	49.1	39,916	22,006	55.1	20,527	19,268	93.9	11,655	12,807	109.9
40211	筑後市	7,281	5,092	69.9	30,111	23,434	77.8	11,120	14,756	132.7	5,711	8,657	151.6
40212	大川市	4,489	2,145	47.8	22,254	12,649	56.8	10,705	10,390	97.1	5,366	6,683	124.5
40213	行橋市	9,812	6,187	63.1	43,780	31,226	71.3	16,875	20,795	123.2	8,055	12,306	152.8
40214	豊前市	3,395	1,934	57.0	15,431	9,800	63.5	8,205	7,307	89.1	4,415	4,478	101.4
40215	中間市	5,124	2,675	52.2	25,952	14,253	54.9	13,134	11,321	86.2	6,426	7,048	109.7
40216	小郡市	9,096	5,814	63.9	36,233	27,523	76.0	13,171	19,201	145.8	6,517	11,652	178.8
40217	筑紫野市	15,180	11,106	73.2	66,460	52,580	79.1	18,532	32,088	173.1	8,563	18,734	218.8

結果表2　年齢(0-14歳、15-64歳、65歳以上、75歳以上)別人口および平成52(2040)年の指数(平成22年＝100とした場合)　つづき

自治体	0-14歳人口			15-64歳人口			65歳以上人口			75歳以上人口		
	2010年	2040年	指数	2010年	2040年	指数	2010年	2040年	指数	2010年	2040年	指数
40218 春日市	17,686	9,950	56.3	71,845	47,859	66.6	17,249	31,163	180.7	7,433	17,103	230.1
40219 大野城市	15,369	11,614	75.6	63,397	51,443	81.1	16,321	29,945	183.5	7,283	16,994	233.3
40220 宗像市	12,816	9,024	70.4	61,152	44,935	73.5	21,533	29,591	137.4	10,464	18,152	173.5
40221 太宰府市	10,054	8,759	87.1	45,244	39,542	87.4	15,185	22,948	151.1	6,966	13,133	188.5
40223 古賀市	8,453	6,401	75.7	38,316	30,849	80.5	11,151	18,648	167.2	5,047	11,275	223.4
40224 福津市	7,085	4,395	62.0	34,008	22,419	65.9	14,338	17,775	124.0	6,979	11,416	163.6
40225 うきは市	4,265	2,576	60.4	18,622	11,963	64.2	8,754	8,686	99.2	4,759	5,474	115.0
40226 宮若市	3,810	2,386	62.6	17,563	12,388	70.5	8,708	7,977	91.6	5,055	5,258	104.0
40227 嘉麻市	5,156	2,514	48.8	24,522	12,829	52.3	12,911	10,655	82.5	7,285	7,137	98.0
40228 朝倉市	7,258	3,745	51.6	33,517	19,399	57.9	15,580	15,606	100.2	8,550	10,059	117.6
40229 みやま市	4,787	2,336	48.8	23,534	12,399	52.7	12,411	11,089	89.3	6,900	7,478	108.4
40230 糸島市	14,172	8,636	60.9	62,667	43,127	68.8	21,596	31,548	146.1	10,420	19,556	187.7
40305 那珂川町	9,059	7,796	86.1	32,735	30,158	92.1	7,986	15,901	199.1	3,537	8,592	242.9
40341 宇美町	5,648	3,914	69.3	25,952	17,840	68.7	6,992	10,303	147.4	3,141	6,197	197.3
40342 篠栗町	5,335	3,861	72.4	19,882	15,742	79.2	6,101	9,554	156.6	2,936	5,401	184.0
40343 志免町	7,440	7,770	104.4	28,066	28,802	102.6	8,059	12,878	159.8	3,560	6,414	180.2
40344 須恵町	3,939	3,432	87.1	16,469	13,291	80.7	5,636	7,778	138.0	2,552	4,710	184.6
40345 新宮町	4,352	4,443	102.1	16,489	16,387	99.4	3,837	7,317	190.7	1,801	3,911	217.2
40348 久山町	1,340	1,094	81.6	5,051	4,261	84.4	1,982	2,517	127.0	968	1,472	152.1
40349 粕屋町	7,581	9,181	121.1	28,173	32,655	115.9	6,242	12,682	203.2	2,640	6,070	229.9
40381 芦屋町	2,329	1,114	47.8	9,292	5,495	59.1	3,748	3,928	104.8	1,876	2,311	123.2
40382 水巻町	3,420	1,842	53.9	18,809	10,729	57.0	7,791	8,630	110.8	3,734	5,475	146.6
40383 岡垣町	4,455	3,423	76.8	19,012	15,423	81.1	8,652	9,904	114.5	4,407	5,937	134.7
40384 遠賀町	2,305	1,632	70.8	11,923	7,990	67.0	4,931	5,379	109.1	2,182	3,389	155.3
40401 小竹町	929	422	45.4	5,003	2,503	50.0	2,670	2,178	81.6	1,448	1,430	98.8
40402 鞍手町	1,901	773	40.7	10,314	4,975	48.2	4,873	4,545	93.3	2,426	2,900	119.5
40421 桂川町	1,719	941	54.7	8,597	4,930	57.3	3,547	3,779	106.5	1,899	2,459	129.5
40447 筑前町	4,067	2,539	62.4	18,198	12,319	67.7	6,890	9,248	134.2	3,595	5,857	162.9
40448 東峰村	253	124	49.0	1,256	553	44.0	923	694	75.2	607	531	87.5
40503 大刀洗町	2,258	1,731	76.7	9,659	7,273	75.3	3,368	4,400	130.6	1,776	2,723	153.3
40522 大木町	2,245	1,774	79.0	8,894	6,981	78.5	3,211	4,051	126.2	1,646	2,387	145.0
40544 広川町	2,990	2,327	77.8	12,462	9,580	76.9	4,801	5,963	124.2	2,548	3,636	142.7
40601 香春町	1,368	745	54.5	6,602	3,441	52.1	3,715	2,979	80.2	1,974	1,976	100.1
40602 添田町	1,214	606	49.9	6,016	3,097	51.5	3,679	2,725	74.1	2,069	1,776	85.8
40604 糸田町	1,245	782	62.8	5,536	3,236	58.5	2,836	2,346	82.7	1,565	1,482	94.7
40605 川崎町	2,486	1,124	45.2	10,534	5,390	51.2	5,244	4,022	76.7	2,731	2,395	87.7
40608 大任町	686	439	64.0	3,218	2,044	63.5	1,599	1,443	90.2	868	958	110.4
40609 赤村	386	236	61.1	1,889	1,141	60.4	976	977	100.1	560	689	123.0
40610 福智町	3,302	1,912	57.9	14,552	9,015	62.0	6,860	7,001	102.1	3,858	4,523	117.2
40621 苅田町	5,089	3,379	66.4	23,367	16,205	69.3	7,549	10,718	142.0	3,606	6,187	171.6
40625 みやこ町	2,474	1,076	43.5	12,236	6,186	50.6	6,862	6,392	93.2	3,703	4,239	114.5
40642 吉富町	1,015	626	61.7	4,015	2,820	70.2	1,762	1,632	92.6	847	906	107.0
40646 上毛町	1,057	649	61.4	4,394	2,766	62.9	2,402	2,103	87.6	1,335	1,267	94.9
40647 築上町	2,428	1,345	55.4	11,233	6,457	57.5	5,883	4,773	81.1	3,051	3,009	98.6
41000 佐賀県	123,457	78,774	63.8	517,321	359,881	69.6	209,010	241,548	115.6	113,544	150,639	132.7
41201 佐賀市	33,768	20,676	61.2	148,662	102,295	68.8	55,076	68,648	124.6	28,939	41,606	143.8
41202 唐津市	18,613	11,451	61.5	75,440	49,563	65.7	32,873	34,356	104.5	18,133	21,913	120.8
41203 鳥栖市	11,420	10,536	92.3	43,839	42,578	97.1	13,815	21,578	156.2	6,851	11,773	171.8
41204 多久市	2,869	1,447	50.4	12,565	7,248	57.7	5,970	5,801	97.2	3,495	3,848	110.1
41205 伊万里市	8,484	5,721	67.4	34,011	24,304	71.5	14,666	15,578	106.2	8,217	10,023	122.0
41206 武雄市	7,410	4,654	62.8	30,304	21,211	70.0	12,985	14,404	110.9	7,376	9,136	123.9
41207 鹿島市	4,562	2,631	57.7	18,259	11,861	65.0	7,899	7,825	99.1	4,413	4,968	112.6
41208 小城市	7,128	4,537	63.7	27,829	19,709	70.8	10,176	12,811	125.9	5,550	7,990	144.0
41209 嬉野市	3,907	2,035	52.1	16,960	10,006	59.0	8,117	8,755	107.9	4,756	6,038	127.0
41210 神埼市	4,630	3,003	64.9	20,023	13,731	68.6	8,246	9,529	115.6	4,431	5,969	134.7
41327 吉野ヶ里町	2,628	1,993	75.8	10,512	8,996	85.6	3,265	4,545	139.2	1,675	2,615	156.1
41341 基山町	2,354	1,128	47.9	11,488	6,542	56.9	3,995	5,478	137.1	1,989	3,818	192.0
41345 上峰町	1,607	1,207	75.1	5,732	4,754	82.9	1,885	2,621	139.0	989	1,482	149.8
41346 みやき町	3,173	1,635	51.5	15,643	8,943	57.2	7,359	7,679	104.3	3,664	4,969	135.6

結果表2　年齢(0-14歳、15-64歳、65歳以上、75歳以上)別人口および平成52(2040)年の指数(平成22年＝100とした場合)　つづき

自治体	0-14歳人口			15-64歳人口			65歳以上人口			75歳以上人口		
	2010年	2040年	指数	2010年	2040年	指数	2010年	2040年	指数	2010年	2040年	指数
41387 玄海町	923	452	49.0	3,873	2,415	62.4	1,583	1,595	100.8	937	1,051	112.2
41401 有田町	3,024	1,802	59.6	12,177	7,751	63.7	5,728	5,881	102.7	3,069	3,811	124.2
41423 大町町	866	406	46.9	4,202	2,167	51.6	2,301	2,015	87.6	1,357	1,345	99.1
41424 江北町	1,312	985	75.1	5,785	4,477	77.4	2,418	2,658	109.9	1,461	1,663	113.8
41425 白石町	3,456	1,941	56.2	14,573	8,723	59.9	7,578	7,046	93.0	4,495	4,774	106.2
41441 太良町	1,322	534	40.4	5,445	2,607	47.9	3,075	2,745	89.3	1,746	1,847	105.8
42000 長崎県	193,550	109,090	56.4	861,779	527,728	61.2	371,450	411,910	110.9	199,998	260,455	130.2
42201 長崎市	55,370	30,491	55.1	277,040	169,114	61.0	111,356	131,586	118.2	58,490	82,571	141.2
42202 佐世保市	35,566	21,442	60.3	158,119	100,444	63.5	67,416	72,063	106.9	36,099	44,259	122.6
42203 島原市	6,363	3,164	49.7	27,185	14,623	53.8	13,907	14,172	101.9	7,799	9,349	119.9
42204 諫早市	20,157	11,325	56.2	87,581	54,067	61.7	33,014	43,860	132.9	17,267	27,831	161.2
42205 大村市	15,248	11,584	76.0	57,065	47,944	84.0	18,204	27,548	151.3	9,106	15,999	175.7
42207 平戸市	4,476	1,776	39.7	18,850	8,255	43.8	11,579	8,928	77.1	6,551	5,979	91.3
42208 松浦市	3,361	1,740	51.8	14,247	7,679	53.9	7,537	6,445	85.5	4,366	4,298	98.4
42209 対馬市	4,837	1,940	40.1	19,435	7,990	41.1	10,135	8,008	79.0	5,482	5,311	96.9
42210 壱岐市	4,178	2,218	53.1	15,856	8,908	56.2	9,343	7,531	80.6	5,480	4,959	90.5
42211 五島市	4,808	1,754	36.5	22,260	8,904	40.0	13,554	11,329	83.6	7,869	7,816	99.3
42212 西海市	3,710	1,585	42.7	17,501	8,955	51.2	9,965	8,272	83.0	5,816	5,700	98.0
42213 雲仙市	6,311	3,176	50.3	27,312	15,217	55.7	13,622	13,362	98.1	7,937	8,919	112.4
42214 南島原市	6,361	2,904	45.7	27,744	13,637	49.2	16,258	14,378	88.4	9,320	9,806	105.2
42307 長与町	7,064	4,473	63.3	27,298	20,243	74.2	8,173	13,437	164.4	3,937	8,148	207.0
42308 時津町	5,156	4,070	78.9	19,416	16,628	85.6	5,538	9,122	164.7	2,511	5,150	205.1
42321 東彼杵町	1,027	382	37.2	5,159	2,330	45.2	2,717	2,709	99.7	1,573	1,907	121.2
42322 川棚町	2,187	1,270	58.1	8,778	5,709	65.0	3,686	4,021	109.1	1,876	2,560	136.5
42323 波佐見町	2,146	1,400	65.2	9,193	6,325	68.8	3,888	4,672	120.2	2,093	2,989	142.8
42383 小値賀町	232	87	37.5	1,380	468	33.9	1,237	695	56.2	797	537	67.4
42391 佐々町	2,251	1,567	69.6	8,409	6,335	75.3	2,939	4,093	139.3	1,557	2,514	161.5
42411 新上五島町	2,743	742	27.1	11,949	3,953	33.1	7,382	5,679	76.9	4,071	3,853	94.6
43000 熊本県	249,814	165,046	66.1	1,100,869	768,413	69.8	466,743	533,683	114.3	255,979	336,316	131.4
43100 熊本市	105,565	74,948	71.0	473,849	360,715	76.1	155,060	223,470	144.1	80,209	133,583	166.5
43202 八代市	16,869	9,508	56.4	77,555	46,998	60.6	37,842	36,547	96.6	20,550	23,343	113.6
43203 人吉市	4,872	2,479	50.9	19,901	10,930	54.9	10,838	10,199	94.1	6,251	6,801	108.8
43204 荒尾市	7,285	5,152	70.7	32,302	23,590	73.0	15,734	15,085	95.9	8,504	9,327	109.7
43205 水俣市	3,272	1,538	47.0	14,834	7,375	49.7	8,872	7,244	81.7	5,006	4,874	97.4
43206 玉名市	9,110	5,393	59.2	41,067	26,366	64.2	19,365	19,332	99.8	10,606	12,744	120.2
43208 山鹿市	6,885	3,922	57.0	31,331	19,209	61.3	17,175	15,767	91.8	10,016	10,628	106.1
43210 菊池市	6,750	4,309	63.8	29,597	19,654	66.4	13,847	13,888	100.3	7,882	9,313	118.2
43211 宇土市	5,528	3,317	60.0	22,896	15,978	69.8	9,303	11,305	121.5	4,911	7,124	145.1
43212 上天草市	3,713	1,575	42.4	16,320	7,453	45.7	9,869	8,161	82.7	5,732	5,479	95.6
43213 宇城市	8,274	5,202	62.9	36,450	24,167	66.3	17,154	18,233	106.3	9,594	11,905	124.1
43214 阿蘇市	3,443	1,949	56.6	15,914	9,742	61.2	9,087	8,256	90.9	5,291	5,660	107.0
43215 天草市	11,291	5,033	44.6	47,868	22,579	47.2	29,906	24,300	81.3	17,664	16,561	93.8
43216 合志市	9,204	8,330	90.5	34,783	33,056	95.0	11,015	17,343	157.4	5,597	10,219	182.6
43348 美里町	1,089	475	43.6	5,941	2,762	46.5	4,358	3,325	76.3	2,747	2,477	90.2
43364 玉東町	719	471	65.5	3,142	2,134	67.9	1,692	1,507	89.1	886	993	112.1
43367 南関町	1,185	589	49.7	5,949	3,464	58.2	3,430	2,812	82.0	2,021	1,866	92.3
43368 長洲町	2,167	1,266	58.4	10,081	6,062	60.1	4,346	4,625	106.4	2,342	3,190	136.2
43369 和水町	1,184	631	53.3	6,009	3,415	56.8	4,054	3,336	82.3	2,498	2,427	97.2
43403 大津町	5,102	4,938	96.8	20,267	20,789	102.6	5,865	9,436	160.9	3,274	5,533	169.0
43404 菊陽町	6,718	6,300	93.8	24,807	24,306	98.0	6,208	12,648	203.7	3,053	7,175	235.0
43423 南小国町	496	334	67.3	2,472	1,540	62.3	1,461	1,349	92.3	881	936	106.2
43424 小国町	968	390	40.3	4,254	1,888	44.4	2,655	2,226	83.8	1,559	1,549	99.4
43425 産山村	190	100	52.6	834	487	58.4	582	445	76.5	343	308	89.8
43428 高森町	758	350	46.2	3,631	1,882	51.8	2,327	2,060	88.5	1,343	1,435	106.9
43432 西原村	1,034	901	87.1	4,055	3,494	86.2	1,702	2,517	147.9	1,011	1,593	157.6
43433 南阿蘇村	1,293	755	58.4	7,010	4,495	64.1	3,668	3,966	108.1	2,095	2,647	126.3
43441 御船町	2,281	1,621	71.1	10,654	7,227	67.8	4,953	5,111	103.2	2,753	3,387	123.0
43442 嘉島町	1,261	1,181	93.7	5,255	4,719	89.8	2,160	2,521	116.7	1,189	1,473	123.9
43443 益城町	4,830	3,336	69.1	20,168	14,563	72.2	7,678	10,232	133.3	4,037	6,599	163.5

結果表2　年齢(0-14歳、15-64歳、65歳以上、75歳以上)別人口および平成52(2040)年の指数(平成22年＝100とした場合)　つづき

自治体		0-14歳人口			15-64歳人口			65歳以上人口			75歳以上人口		
		2010年	2040年	指数	2010年	2040年	指数	2010年	2040年	指数	2010年	2040年	指数
43444	甲佐町	1,279	751	58.7	6,193	3,718	60.0	3,709	3,385	91.3	2,210	2,313	104.7
43447	山都町	1,658	631	38.1	8,569	3,251	37.9	6,754	4,830	71.5	4,157	3,653	87.9
43468	氷川町	1,526	877	57.5	7,288	4,022	55.2	3,901	3,633	93.1	2,213	2,425	109.6
43482	芦北町	2,109	1,106	52.4	10,273	4,995	48.6	6,934	5,167	74.5	3,992	3,635	91.1
43484	津奈木町	657	324	49.3	2,644	1,376	52.0	1,761	1,416	80.4	1,019	968	95.0
43501	錦町	1,815	1,085	59.8	6,479	3,979	61.4	2,781	2,913	104.7	1,566	1,879	120.0
43505	多良木町	1,355	621	45.8	5,649	2,736	48.4	3,550	2,815	79.3	2,081	1,927	92.6
43506	湯前町	523	247	47.2	2,266	1,091	48.1	1,586	1,172	73.9	935	787	84.2
43507	水上村	303	173	57.1	1,175	614	52.3	927	589	63.5	561	431	76.8
43510	相良村	638	296	46.4	2,668	1,292	48.4	1,628	1,323	81.3	921	913	99.1
43511	五木村	110	41	37.3	588	200	34.0	507	264	52.1	288	192	66.7
43512	山江村	599	407	67.9	2,029	1,289	63.5	1,053	968	91.9	617	663	107.5
43513	球磨村	455	207	45.5	2,174	857	39.4	1,620	980	60.5	964	702	72.8
43514	あさぎり町	2,451	1,503	61.3	9,175	5,685	62.0	5,012	4,662	93.0	2,909	3,078	105.8
43531	苓北町	999	484	48.4	4,502	2,269	50.4	2,813	2,320	82.5	1,700	1,601	94.2
44000	大分県	155,755	101,076	64.9	721,980	503,753	69.8	318,794	350,595	110.0	170,148	217,342	127.7
44201	大分市	68,068	48,105	70.7	308,946	241,048	78.0	97,079	149,243	153.7	46,626	88,664	190.2
44202	別府市	14,120	9,622	68.1	76,429	54,715	71.6	34,837	34,233	98.3	17,886	20,565	115.0
44203	中津市	11,843	8,391	70.9	50,971	38,976	76.5	21,498	23,390	108.8	11,415	13,663	119.7
44204	日田市	9,564	5,548	58.0	40,796	23,878	58.5	20,580	19,710	95.8	11,470	12,678	110.5
44205	佐伯市	8,958	4,377	48.9	43,089	23,333	54.2	24,904	22,232	89.3	13,609	14,866	109.2
44206	臼杵市	4,828	2,554	52.9	23,157	13,267	57.3	13,483	11,525	85.5	7,449	7,550	101.4
44207	津久見市	2,111	930	44.1	11,120	5,073	45.6	6,686	5,061	75.7	3,621	3,430	94.7
44208	竹田市	2,290	1,180	51.5	12,168	5,553	45.6	9,966	6,791	68.1	6,153	5,061	82.3
44209	豊後高田市	2,655	1,408	53.0	12,972	7,669	59.1	8,280	6,618	79.9	4,831	4,312	89.3
44210	杵築市	3,795	2,348	61.9	18,166	11,539	63.5	10,121	8,584	84.8	5,973	5,529	92.6
44211	宇佐市	7,466	4,608	61.7	33,449	22,248	66.5	18,093	16,102	89.0	10,236	10,008	97.8
44212	豊後大野市	4,333	2,356	54.4	20,397	11,557	56.7	14,722	11,382	77.3	8,950	7,898	88.2
44213	由布市	4,504	3,063	68.0	20,132	13,811	68.6	10,066	10,026	99.6	5,669	6,632	117.0
44214	国東市	3,476	1,456	41.9	16,888	8,742	51.8	11,638	9,079	78.0	6,975	5,980	85.7
44322	姫島村	213	79	37.1	1,170	391	33.4	806	624	77.4	463	466	100.6
44341	日出町	4,183	3,306	79.0	17,069	13,983	81.9	6,969	8,570	123.0	3,607	5,041	139.8
44461	九重町	1,145	637	55.6	5,415	2,738	50.6	3,861	2,991	77.5	2,258	2,128	94.2
44462	玖珠町	2,203	1,108	50.3	9,647	5,232	54.2	5,203	4,434	85.2	2,957	2,871	97.1
45000	宮崎県	158,645	102,241	64.4	683,798	464,674	68.0	292,790	333,593	113.9	157,494	212,501	134.9
45201	宮崎市	58,365	39,794	68.2	256,154	187,601	73.2	86,065	128,038	148.8	43,231	78,235	181.0
45202	都城市	23,996	17,534	73.1	101,398	74,901	73.9	44,208	46,726	105.7	24,299	29,414	121.1
45203	延岡市	18,296	10,598	57.9	77,131	49,781	64.5	35,755	35,766	100.0	19,253	22,891	118.9
45204	日南市	6,973	3,832	55.0	32,806	18,298	55.8	17,910	15,650	87.4	9,872	10,502	106.4
45205	小林市	6,287	3,674	58.4	27,375	16,600	60.6	14,608	14,598	99.9	8,307	10,102	121.6
45206	日向市	9,248	5,852	63.3	38,229	26,221	68.6	15,745	19,051	121.0	8,193	12,021	146.7
45207	串間市	2,357	1,260	53.5	10,766	5,596	52.0	7,330	5,243	71.5	4,461	3,756	84.2
45208	西都市	4,364	2,546	58.3	18,591	11,248	60.5	9,659	8,747	90.6	5,354	5,822	108.7
45209	えびの市	2,493	1,419	56.9	11,625	6,359	54.7	7,488	5,698	76.1	4,449	3,936	88.5
45341	三股町	4,017	2,927	72.9	15,121	11,717	77.5	5,662	7,617	134.5	2,970	4,900	165.0
45361	高原町	1,152	552	47.9	5,497	2,822	51.3	3,351	2,783	83.0	2,001	1,953	97.6
45382	国富町	2,646	1,382	52.2	12,478	6,890	55.2	5,785	6,328	109.4	3,238	4,317	133.3
45383	綾町	970	520	53.6	4,162	2,549	61.2	2,092	2,199	105.1	1,127	1,447	128.4
45401	高鍋町	2,953	1,857	62.9	13,285	8,721	65.6	5,495	6,161	112.1	2,839	3,753	132.2
45402	新富町	2,725	1,540	56.5	11,285	7,321	64.9	4,082	5,020	123.0	2,072	3,158	152.4
45403	西米良村	137	76	55.5	589	313	53.1	515	279	54.2	309	184	59.5
45404	木城町	687	474	69.0	2,919	1,795	61.5	1,571	1,385	88.2	881	965	109.5
45405	川南町	2,537	1,688	66.5	9,978	6,791	68.1	4,494	4,947	110.1	2,441	3,230	132.3
45406	都農町	1,471	794	54.0	6,345	3,469	54.7	3,321	3,117	93.9	1,818	2,120	116.6
45421	門川町	2,813	1,894	67.3	11,050	7,659	69.3	4,991	5,269	105.6	2,553	3,315	129.8
45429	諸塚村	237	103	43.5	929	418	45.0	716	443	61.9	426	310	72.8
45430	椎葉村	377	194	51.5	1,541	641	41.6	1,174	762	64.9	707	555	78.5
45431	美郷町	634	287	45.3	2,928	1,194	40.8	2,686	1,692	63.0	1,720	1,254	72.9
45441	高千穂町	1,739	945	54.3	7,238	3,700	51.1	4,746	3,765	79.3	2,886	2,659	92.1

結果表2　年齢(0-14歳、15-64歳、65歳以上、75歳以上)別人口および平成52(2040)年の指数(平成22年＝100とした場合)　つづき

自治体		0-14歳人口			15-64歳人口			65歳以上人口			75歳以上人口		
		2010年	2040年	指数	2010年	2040年	指数	2010年	2040年	指数	2010年	2040年	指数
45442	日之影町	502	176	35.1	2,117	808	38.2	1,844	1,089	59.1	1,132	818	72.3
45443	五ヶ瀬町	669	323	48.3	2,261	1,261	55.8	1,497	1,220	81.5	954	884	92.7
46000	鹿児島県	233,410	146,633	62.8	1,020,515	674,212	66.1	452,317	493,212	109.0	253,878	314,175	123.8
46201	鹿児島市	84,439	56,086	66.4	391,957	279,667	71.4	129,450	183,810	142.0	66,702	112,119	168.1
46203	鹿屋市	16,034	11,604	72.4	62,928	46,561	74.0	26,108	29,494	113.0	14,327	18,692	130.5
46204	枕崎市	2,707	1,289	47.6	13,409	7,118	53.1	7,522	6,165	82.0	4,100	4,045	98.7
46206	阿久根市	2,658	1,198	45.1	12,370	6,202	50.1	8,126	6,190	76.2	4,695	4,129	87.9
46208	出水市	7,977	4,797	60.1	32,455	20,382	62.8	15,189	15,516	102.2	8,569	9,833	114.8
46210	指宿市	5,373	3,211	59.8	24,771	14,322	57.8	14,252	12,102	84.9	8,235	8,315	101.0
46213	西之表市	2,379	1,204	50.6	9,318	4,816	51.7	5,254	4,502	85.7	2,931	2,946	100.5
46214	垂水市	1,773	769	43.4	9,434	4,238	44.9	6,041	4,501	74.5	3,704	3,186	86.0
46215	薩摩川内市	14,383	9,206	64.0	58,208	39,781	68.3	26,998	28,372	105.1	15,718	18,065	114.9
46216	日置市	6,611	4,125	62.4	29,409	19,047	64.8	14,802	14,694	99.3	8,684	9,630	110.9
46217	曽於市	4,468	2,180	48.8	21,159	10,399	49.1	13,594	10,555	77.6	7,902	7,297	92.3
46218	霧島市	19,309	13,489	69.9	79,389	60,012	75.6	28,789	38,266	132.9	15,962	22,989	144.0
46219	いちき串木野市	3,881	2,064	53.2	18,206	10,359	56.9	9,057	8,224	90.8	4,851	5,302	109.3
46220	南さつま市	4,350	2,545	58.5	20,821	11,808	56.7	13,533	9,780	72.3	8,277	6,582	79.5
46221	志布志市	4,483	2,897	64.6	18,531	11,577	62.5	10,020	8,691	86.7	5,705	5,807	101.8
46222	奄美市	7,003	3,439	49.1	27,202	14,290	52.5	11,916	13,046	109.5	6,783	8,730	128.7
46223	南九州市	4,661	2,197	47.1	21,045	10,878	51.7	13,359	10,591	79.3	8,173	7,256	88.8
46224	伊佐市	3,431	1,870	54.5	15,443	8,196	53.1	10,430	7,937	76.1	6,284	5,277	84.0
46225	姶良市	10,575	7,238	68.4	44,832	32,681	72.9	19,401	23,012	118.6	10,628	14,762	138.9
46303	三島村	71	42	59.2	220	158	71.8	127	103	81.1	83	60	72.3
46304	十島村	72	49	68.1	361	214	59.3	224	201	89.7	126	125	99.2
46392	さつま町	2,848	1,635	57.4	12,737	7,434	58.4	8,524	6,376	74.8	5,320	4,268	80.2
46404	長島町	1,581	936	59.2	5,974	3,357	56.2	3,550	2,793	78.7	2,106	1,879	89.2
46452	湧水町	1,275	604	47.4	6,255	3,160	50.5	4,065	3,586	88.2	2,525	2,490	98.6
46468	大崎町	1,657	808	48.8	7,977	3,938	49.4	4,581	3,687	80.5	2,528	2,564	101.4
46482	東串良町	853	494	57.9	3,645	2,237	61.4	2,304	1,831	79.5	1,368	1,219	89.1
46490	錦江町	995	428	43.0	4,398	1,894	43.1	3,594	2,381	66.2	2,267	1,676	73.9
46491	南大隅町	871	363	41.7	4,123	1,626	39.4	3,821	2,195	57.4	2,457	1,573	64.0
46492	肝付町	1,898	953	50.2	8,972	4,639	51.7	6,290	4,765	75.8	3,837	3,236	84.3
46501	中種子町	1,172	625	53.3	4,550	2,584	56.8	2,974	2,431	81.7	1,669	1,642	98.4
46502	南種子町	859	390	45.4	3,451	1,630	47.2	1,908	1,758	92.1	1,085	1,182	108.9
46505	屋久島町	2,001	1,512	75.6	7,781	5,582	71.7	3,807	3,964	104.1	2,087	2,444	117.1
46523	大和村	222	94	42.3	903	459	50.8	640	517	80.8	370	352	95.1
46524	宇検村	220	141	64.1	995	591	59.4	717	618	86.2	463	422	91.1
46525	瀬戸内町	1,249	553	44.3	5,269	2,456	46.6	3,356	2,981	88.8	2,185	2,102	96.2
46527	龍郷町	972	842	86.6	3,324	2,754	82.9	1,782	2,028	113.8	1,057	1,324	125.3
46529	喜界町	1,184	672	56.8	4,300	2,615	60.8	2,685	2,490	92.7	1,668	1,624	97.4
46530	徳之島町	1,996	1,124	56.3	6,800	4,125	60.7	3,294	3,217	97.7	2,070	2,191	105.8
46531	天城町	1,007	465	46.2	3,551	2,075	58.4	2,095	2,040	97.4	1,307	1,395	106.7
46532	伊仙町	976	621	63.6	3,478	1,963	56.4	2,390	2,029	84.9	1,509	1,486	98.5
46533	和泊町	1,145	882	77.0	3,894	2,599	66.7	2,075	1,979	95.4	1,297	1,299	100.2
46534	知名町	1,030	630	61.2	3,751	2,289	61.0	2,025	2,027	100.1	1,254	1,370	109.3
46535	与論町	760	362	47.6	2,918	1,499	51.4	1,649	1,767	107.2	1,008	1,290	128.0
47000	沖縄県	246,515	190,563	77.3	903,793	763,398	84.5	242,510	415,447	171.3	121,379	240,296	198.0
47201	那覇市	51,369	36,423	70.9	207,914	162,901	78.4	56,671	91,476	161.4	27,299	50,064	183.4
47205	宜野湾市	16,573	12,678	76.5	61,650	53,018	86.0	13,705	25,985	189.6	6,116	14,065	230.0
47207	石垣市	8,640	7,218	83.5	30,266	26,333	87.0	8,016	14,620	182.4	4,305	8,479	197.0
47208	浦添市	21,278	16,962	79.7	73,097	65,196	89.2	15,977	33,917	212.3	7,110	18,806	264.5
47209	名護市	10,438	8,101	77.6	39,205	32,089	81.8	10,588	18,225	172.1	5,512	11,204	203.3
47210	糸満市	10,727	8,921	83.2	37,109	33,014	89.0	9,484	16,583	174.9	4,798	9,908	206.5
47211	沖縄市	24,929	18,691	75.0	85,145	75,932	89.2	20,175	37,086	183.8	9,539	19,856	208.2
47212	豊見城市	11,475	11,489	100.1	37,545	40,257	107.2	8,241	19,113	231.9	3,769	10,881	288.7
47213	うるま市	21,175	17,059	80.6	75,348	67,082	89.0	20,455	34,467	168.5	10,392	20,404	196.3
47214	宮古島市	8,686	5,825	67.1	31,268	21,518	68.8	12,084	14,866	123.0	7,124	9,541	133.9
47215	南城市	6,459	4,560	70.6	24,883	18,307	73.6	8,416	12,936	153.7	4,289	8,319	194.0
47301	国頭村	697	398	57.1	3,062	1,685	55.0	1,429	1,527	106.9	911	1,063	116.7

結果表2　年齢(0-14歳、15-64歳、65歳以上、75歳以上)別人口および平成52(2040)年の指数(平成22年＝100とした場合)　つづき

自治体	0-14歳人口			15-64歳人口			65歳以上人口			75歳以上人口		
	2010年	2040年	指数	2010年	2040年	指数	2010年	2040年	指数	2010年	2040年	指数
47302　大宜味村	361	200	55.4	1,867	996	53.3	993	1,006	101.3	659	745	113.1
47303　東村	247	137	55.5	1,083	614	56.7	464	525	113.1	283	344	121.6
47306　今帰仁村	1,375	952	69.2	5,425	3,728	68.7	2,457	3,039	123.7	1,547	2,146	138.7
47308　本部町	1,878	1,189	63.3	8,581	5,470	63.7	3,411	4,159	121.9	2,103	2,918	138.8
47311　恩納村	1,529	1,253	81.9	6,591	5,759	87.4	2,024	3,281	162.1	1,158	1,980	171.0
47313　宜野座村	1,009	1,049	104.0	3,196	3,171	99.2	1,126	1,664	147.8	645	990	153.5
47314　金武町	1,876	1,693	90.2	6,632	6,174	93.1	2,558	3,505	137.0	1,309	2,121	162.0
47315　伊江村	665	309	46.5	2,809	1,397	49.7	1,263	1,539	121.9	716	1,109	154.9
47324　読谷村	7,215	5,144	71.3	24,614	20,978	85.2	6,371	11,290	177.2	3,057	6,330	207.1
47325　嘉手納町	2,399	1,803	75.2	8,526	7,223	84.7	2,901	3,968	136.8	1,572	2,411	153.4
47326　北谷町	5,038	3,392	67.3	17,827	14,911	83.6	4,399	8,234	187.2	2,077	4,703	226.4
47327　北中城村	2,786	1,862	66.8	9,944	7,670	77.1	3,221	5,623	174.6	1,683	3,683	218.8
47328　中城村	2,907	2,489	85.6	11,835	10,633	89.8	2,938	5,750	195.7	1,597	3,407	213.3
47329　西原町	6,267	4,867	77.7	23,622	20,395	86.3	4,877	10,705	219.5	2,141	6,361	297.1
47348　与那原町	3,035	2,605	85.8	10,546	9,375	88.9	2,737	4,718	172.4	1,351	2,791	206.6
47350　南風原町	6,909	6,575	95.2	23,096	22,498	97.4	5,238	10,653	203.4	2,447	6,286	256.9
47353　渡嘉敷村	128	84	65.6	486	366	75.3	146	177	121.2	91	109	119.8
47354　座間味村	151	116	76.8	513	409	79.7	201	269	133.8	132	142	107.6
47355　粟国村	118	115	97.5	454	347	76.4	291	264	90.7	201	177	88.1
47356　渡名喜村	35	39	111.4	266	179	67.3	151	119	78.8	93	85	91.4
47357　南大東村	237	194	81.9	904	646	71.5	301	377	125.2	149	223	149.7
47358　北大東村	109	68	62.4	452	261	57.7	104	201	193.3	41	117	285.4
47359　伊平屋村	258	208	80.6	777	580	74.6	350	346	98.9	223	232	104.0
47360　伊是名村	264	190	72.0	871	572	65.7	454	446	98.2	308	288	93.5
47361　久米島町	1,375	686	49.9	4,997	2,685	53.7	2,147	2,461	114.6	1,351	1,669	123.5
47362　八重瀬町	4,726	4,366	92.4	17,250	16,647	96.5	4,705	8,412	178.8	2,422	5,136	212.1
47375　多良間村	268	167	62.3	641	453	70.7	322	307	95.3	163	193	118.4
47381　竹富町	601	299	49.8	2,461	1,256	51.0	797	1,191	149.4	500	766	153.2
47382　与那国町	301	187	62.1	1,033	673	65.2	322	417	129.5	195	244	125.1

結果表 3　年齢（0-14 歳、15-64 歳、65 歳以上、75 歳以上）別人口割合

北海道 ･･･ 158
青森県 ･･･ 161
岩手県 ･･･ 161
宮城県 ･･･ 162
秋田県 ･･･ 163
山形県 ･･･ 163
福島県 ･･･ 164
茨城県 ･･･ 164
栃木県 ･･･ 165
群馬県 ･･･ 165
埼玉県 ･･･ 166
千葉県 ･･･ 167
東京都 ･･･ 168
神奈川県 ･･ 169
新潟県 ･･･ 170
富山県 ･･･ 170
石川県 ･･･ 171
福井県 ･･･ 171
山梨県 ･･･ 171
長野県 ･･･ 172
岐阜県 ･･･ 173
静岡県 ･･･ 174
愛知県 ･･･ 174
三重県 ･･･ 176
滋賀県 ･･･ 176
京都府 ･･･ 176
大阪府 ･･･ 177
兵庫県 ･･･ 178
奈良県 ･･･ 179
和歌山県 ･･ 180
鳥取県 ･･･ 180
島根県 ･･･ 181
岡山県 ･･･ 181
広島県 ･･･ 181
山口県 ･･･ 182
徳島県 ･･･ 182
香川県 ･･･ 183
愛媛県 ･･･ 183
高知県 ･･･ 183
福岡県 ･･･ 184
佐賀県 ･･･ 185
長崎県 ･･･ 186
熊本県 ･･･ 186
大分県 ･･･ 187
宮崎県 ････ 187
鹿児島県 ･･ 188
沖縄県 ････ 188

結果表3　年齢(0-14歳、15-64歳、65歳以上、75歳以上)別人口割合

自治体		0-14歳人口割合(%)			15-64歳人口割合(%)			65歳以上人口割合(%)			75歳以上人口割合(%)		
		2010年	2025年	2040年	2010年	2025年	2040年	2010年	2025年	2040年	2010年	2025年	2040年
1000	北海道	11.9	9.5	8.4	63.4	55.9	50.8	24.7	34.6	40.7	12.2	20.6	25.1
1100	札幌市	11.7	9.2	7.8	67.7	59.1	52.2	20.5	31.7	39.9	9.7	18.8	24.2
1101	中央区	10.1	8.2	6.7	71.2	65.5	57.7	18.7	26.4	35.6	9.5	15.6	20.4
1102	北区	12.3	9.7	8.5	67.6	59.4	53.6	20.2	30.8	38.0	9.3	18.0	22.5
1103	東区	12.2	9.8	8.4	68.4	60.3	53.3	19.4	29.9	38.3	9.0	17.6	22.2
1104	白石区	11.6	9.7	8.1	69.3	61.6	53.9	19.1	28.7	38.0	8.9	16.8	21.6
1105	豊平区	11.1	8.9	7.5	68.7	61.1	53.4	20.3	30.0	39.2	9.7	18.1	23.0
1106	南区	10.7	7.5	6.4	63.6	50.4	43.0	25.8	42.1	50.5	12.6	26.3	35.1
1107	西区	11.7	9.2	7.8	66.7	57.9	50.6	21.5	32.8	41.6	10.2	19.6	25.1
1108	厚別区	12.0	8.3	7.0	66.1	55.1	47.3	21.9	36.6	45.7	9.9	21.6	29.5
1109	手稲区	12.5	9.8	8.5	66.0	54.0	48.5	21.5	36.2	43.0	10.2	21.5	28.4
1110	清田区	13.8	10.6	9.4	66.8	56.3	50.2	19.4	33.2	40.4	9.0	18.8	25.8
1202	函館市	10.9	8.7	7.7	61.6	54.7	50.4	27.5	36.7	41.9	13.7	21.6	25.0
1203	小樽市	9.9	7.8	7.1	58.5	51.3	47.5	31.5	40.9	45.4	16.2	25.6	27.9
1204	旭川市	11.6	9.2	8.1	61.8	53.1	48.5	26.6	37.7	43.4	12.9	22.9	27.1
1205	室蘭市	11.1	9.2	8.7	59.6	55.5	55.3	29.3	35.3	35.9	13.8	22.2	21.3
1206	釧路市	12.0	9.6	8.7	62.7	54.5	50.2	25.2	35.8	41.0	11.8	20.8	25.1
1207	帯広市	12.8	10.0	8.7	64.9	57.4	51.5	22.3	32.6	39.8	10.6	19.0	24.5
1208	北見市	12.2	9.3	8.1	62.4	54.1	48.4	25.4	36.7	43.5	12.7	22.1	27.7
1209	夕張市	6.6	4.8	4.5	49.6	42.1	39.5	43.8	53.0	56.1	23.9	35.3	37.5
1210	岩見沢市	11.4	8.9	8.3	60.9	52.8	48.8	27.8	38.2	42.9	14.2	23.0	27.5
1211	網走市	12.3	9.7	8.7	64.9	58.3	53.9	22.8	31.9	37.4	11.3	18.2	22.4
1212	留萌市	11.2	9.2	8.3	60.5	50.8	45.8	28.2	40.0	45.9	13.5	24.1	29.2
1213	苫小牧市	13.5	11.2	10.1	65.4	58.0	54.2	21.1	30.8	35.7	9.7	17.3	20.9
1214	稚内市	12.1	10.2	9.5	63.5	55.3	50.5	24.4	34.6	40.0	11.5	19.9	24.2
1215	美唄市	9.9	7.4	6.9	57.2	48.5	43.4	32.9	44.2	49.7	17.6	27.6	32.4
1216	芦別市	8.6	6.2	5.7	52.9	44.6	40.7	38.5	49.2	53.6	20.6	31.7	36.2
1217	江別市	12.2	8.5	7.6	66.0	57.3	50.9	21.9	34.2	41.5	10.4	19.4	26.1
1218	赤平市	8.5	6.2	6.4	52.7	44.3	42.1	38.8	49.4	51.5	20.3	32.4	35.0
1219	紋別市	11.2	8.6	7.8	60.1	51.8	46.2	28.7	39.5	46.0	14.3	23.3	29.0
1220	士別市	11.9	8.9	8.2	55.4	48.8	45.0	32.7	42.3	46.8	17.3	26.8	30.7
1221	名寄市	12.3	11.5	11.3	60.8	56.6	55.2	26.9	31.9	33.5	13.9	19.8	20.4
1222	三笠市	7.6	6.4	6.3	50.1	43.0	41.4	42.3	50.6	52.2	23.3	34.1	34.7
1223	根室市	12.2	9.3	8.8	61.3	55.3	51.3	26.5	35.4	39.9	12.3	20.2	24.3
1224	千歳市	14.8	12.5	11.2	67.7	62.5	57.2	17.4	25.0	31.5	7.8	14.1	17.3
1225	滝川市	11.9	9.5	8.6	60.5	52.7	47.7	27.6	37.8	43.7	13.5	23.2	27.4
1226	砂川市	11.3	8.7	8.4	57.6	52.1	50.0	31.1	39.2	41.6	16.1	24.3	26.3
1227	歌志内市	7.7	5.8	5.2	51.1	42.7	40.6	41.2	51.5	54.2	23.3	32.7	37.6
1228	深川市	9.7	7.0	6.3	55.4	47.0	41.9	34.9	46.0	51.8	18.4	30.0	35.0
1229	富良野市	13.0	10.0	9.0	60.1	55.5	50.4	26.8	34.5	40.6	14.2	20.5	24.3
1230	登別市	11.8	9.7	9.2	59.8	53.4	51.3	28.4	36.9	39.6	13.4	23.0	24.1
1231	恵庭市	14.0	11.2	10.2	65.2	58.8	54.0	20.9	30.0	35.8	9.7	17.5	21.3
1233	伊達市	11.8	9.5	8.8	57.8	50.8	46.8	30.4	39.6	44.5	15.6	24.9	28.1
1234	北広島市	13.4	9.6	8.4	64.1	54.5	47.6	22.5	35.9	44.0	10.0	21.5	27.6
1235	石狩市	13.6	11.1	10.2	63.3	53.4	50.1	23.1	35.5	39.7	10.8	21.2	24.6
1236	北斗市	15.0	12.0	11.1	62.6	58.2	52.8	22.4	29.8	36.1	11.1	16.8	20.2
1303	当別町	11.5	6.8	5.9	63.9	54.0	43.8	24.6	39.2	50.3	12.2	22.5	33.4
1304	新篠津村	11.4	8.7	8.0	58.6	53.9	52.0	30.0	37.4	40.0	16.6	23.8	27.1
1331	松前町	9.0	5.6	4.9	53.0	42.6	36.0	38.0	51.7	59.1	19.6	31.4	37.0
1332	福島町	8.7	5.2	5.0	54.7	42.5	38.0	36.6	52.4	57.1	19.1	30.7	38.9
1333	知内町	12.5	10.0	9.6	57.9	49.8	48.1	29.6	40.2	42.3	15.6	23.2	27.7
1334	木古内町	8.3	4.7	3.8	53.0	44.6	39.8	38.7	50.7	56.4	21.3	32.2	39.0
1337	七飯町	12.7	9.1	8.1	59.5	52.4	46.9	27.8	38.5	45.0	14.8	22.9	28.3
1343	鹿部町	11.2	8.9	8.6	61.1	52.4	50.7	27.7	38.6	40.7	11.2	22.4	24.3
1345	森町	12.2	9.4	8.8	58.6	51.8	48.6	29.2	38.9	42.6	15.3	23.2	26.4
1346	八雲町	12.4	10.4	9.8	61.0	53.4	49.7	26.7	36.2	40.5	14.5	20.8	25.4
1347	長万部町	9.1	8.4	9.3	55.9	51.3	53.2	35.0	40.3	37.5	19.9	24.1	26.1
1361	江差町	11.6	8.2	7.1	58.0	50.0	44.0	30.5	41.8	48.9	16.4	25.1	31.2
1362	上ノ国町	11.5	7.1	6.4	54.6	45.7	40.4	33.9	47.2	53.2	17.5	29.6	36.1

注　四捨五入の関係で合計が100にならない場合がある。

結果表3　年齢別(0-14歳、15-64歳、65歳以上、75歳以上)別人口割合　つづき

自治体		0-14歳人口割合(%)			15-64歳人口割合(%)			65歳以上人口割合(%)			75歳以上人口割合(%)		
		2010年	2025年	2040年	2010年	2025年	2040年	2010年	2025年	2040年	2010年	2025年	2040年
1363	厚沢部町	11.0	9.9	9.6	54.3	47.0	45.0	34.7	43.1	45.4	19.6	25.8	30.1
1364	乙部町	11.2	8.8	8.3	54.4	46.6	44.2	34.4	44.6	47.4	17.5	27.9	30.4
1367	奥尻町	10.5	5.9	5.1	56.8	46.8	41.5	32.7	47.3	53.4	17.9	28.4	37.8
1370	今金町	10.7	8.2	8.2	56.3	50.6	49.2	33.1	41.2	42.6	19.1	26.0	29.7
1371	せたな町	10.6	8.0	7.4	51.7	43.5	40.5	37.6	48.4	52.0	21.3	30.4	35.7
1391	島牧村	10.1	8.9	8.6	52.0	48.1	46.2	38.0	43.0	45.2	20.0	27.6	27.7
1392	寿都町	9.8	8.6	8.7	55.0	49.0	49.4	35.3	42.3	41.9	19.4	25.2	26.8
1393	黒松内町	12.2	10.4	9.4	52.3	48.4	43.9	35.5	41.2	46.7	22.1	26.5	31.3
1394	蘭越町	12.1	8.3	7.9	54.9	49.7	45.0	33.0	42.0	47.1	18.5	24.9	30.1
1395	ニセコ町	12.2	10.9	9.4	62.8	58.5	52.7	25.0	30.6	37.9	13.5	17.2	20.4
1396	真狩村	10.7	9.7	8.7	58.8	51.1	47.9	30.4	39.3	43.5	17.8	24.1	29.8
1397	留寿都村	12.8	12.9	12.1	62.2	58.2	57.1	24.9	28.9	30.8	14.4	15.7	19.5
1398	喜茂別町	9.2	8.7	7.5	58.3	52.0	49.8	32.4	39.3	42.7	16.9	24.6	26.1
1399	京極町	11.6	10.9	10.3	59.5	51.8	46.0	28.9	37.4	43.7	17.0	22.1	26.2
1400	倶知安町	14.0	12.4	10.9	64.5	58.7	53.5	21.5	29.0	35.6	10.9	16.1	19.4
1401	共和町	13.0	9.1	7.7	59.3	54.0	47.2	27.7	36.9	45.1	14.4	21.9	27.4
1402	岩内町	11.5	8.4	7.4	58.1	53.6	48.7	30.3	38.0	43.9	14.7	22.8	26.1
1403	泊村	13.6	11.7	11.4	54.0	52.9	49.1	32.4	35.4	39.5	19.0	20.4	23.8
1404	神恵内村	8.9	7.3	6.5	48.0	41.8	37.7	43.1	50.9	55.8	29.9	34.3	39.9
1405	積丹町	8.7	6.2	6.2	51.1	45.7	40.8	40.3	48.1	53.0	22.6	30.6	32.0
1406	古平町	7.7	7.1	6.9	55.4	48.8	43.8	36.8	44.0	49.4	19.4	26.9	30.0
1407	仁木町	10.4	8.2	7.6	56.3	51.8	50.3	33.2	40.0	42.1	18.1	24.4	26.0
1408	余市町	11.2	8.7	8.0	57.5	50.4	47.4	31.4	40.9	44.6	16.5	24.7	28.1
1409	赤井川村	13.5	10.9	11.6	59.1	57.0	52.2	27.4	32.2	36.2	14.8	18.8	19.0
1423	南幌町	11.7	6.2	5.2	64.7	54.1	40.8	23.6	39.7	54.0	12.3	21.9	37.1
1424	奈井江町	10.6	6.1	5.0	54.2	47.8	41.0	35.2	46.2	53.9	19.2	29.4	36.0
1425	上砂川町	8.7	6.8	6.8	48.8	42.2	41.6	42.5	50.9	51.6	22.7	34.0	34.7
1427	由仁町	10.5	7.1	6.3	55.4	48.7	44.5	34.0	44.2	49.2	18.0	27.7	33.5
1428	長沼町	11.4	9.4	8.9	58.8	51.6	47.1	29.7	39.0	44.1	16.0	23.9	28.8
1429	栗山町	11.1	8.3	8.0	56.1	49.0	44.7	32.7	42.7	47.3	17.3	27.1	30.6
1430	月形町	6.7	4.7	4.0	65.6	56.9	39.8	27.6	38.3	56.3	16.0	22.7	33.9
1431	浦臼町	10.3	8.1	7.6	53.2	46.0	44.5	36.5	46.0	48.0	20.9	28.7	33.3
1432	新十津川町	11.8	9.0	8.7	54.3	47.9	42.9	33.9	43.1	48.4	18.1	27.7	31.7
1433	妹背牛町	10.0	7.9	7.3	52.6	43.6	42.4	37.4	48.5	50.3	20.1	31.2	34.3
1434	秩父別町	9.3	6.6	6.3	53.3	47.6	44.4	37.5	45.8	49.3	21.6	29.3	32.8
1436	雨竜町	10.6	6.6	6.1	55.8	50.7	48.3	33.7	42.7	45.7	19.5	28.1	32.2
1437	北竜町	9.8	8.1	8.0	51.2	44.2	43.0	39.0	47.7	49.0	21.6	32.4	34.7
1438	沼田町	9.9	7.6	7.0	54.9	47.3	43.4	35.2	45.1	49.6	19.8	29.3	34.4
1452	鷹栖町	15.8	12.6	12.0	57.4	52.5	48.4	26.8	34.8	39.6	13.9	20.9	24.0
1453	東神楽町	17.0	11.4	10.8	60.5	55.9	48.1	22.5	32.7	41.0	11.1	19.5	25.3
1454	当麻町	11.4	8.2	7.5	53.2	47.4	43.0	35.3	44.4	49.4	19.6	28.7	32.1
1455	比布町	9.9	7.2	6.8	53.5	47.6	44.2	36.6	45.2	49.0	19.4	28.3	31.6
1456	愛別町	10.3	8.3	8.2	52.0	46.0	44.7	37.7	45.7	47.1	20.5	29.9	30.3
1457	上川町	9.8	8.5	8.7	55.1	50.3	51.0	35.1	41.2	40.4	18.4	25.8	26.0
1458	東川町	13.6	11.4	11.2	58.4	54.0	50.5	28.0	34.7	38.4	14.9	21.9	22.7
1459	美瑛町	11.5	8.3	7.5	55.0	50.5	45.1	33.5	41.2	47.4	18.2	25.9	29.8
1460	上富良野町	14.2	12.5	12.5	60.4	54.2	50.9	25.4	33.3	36.5	12.7	20.5	22.5
1461	中富良野町	14.1	11.7	11.7	56.5	53.1	50.7	29.4	35.2	37.6	16.3	21.2	24.5
1462	南富良野町	11.5	9.3	8.7	58.2	56.4	52.7	30.3	34.3	38.6	17.7	21.8	23.5
1463	占冠村	9.3	8.1	8.1	69.5	60.5	53.6	21.2	31.4	38.3	11.9	17.1	23.1
1464	和寒町	10.4	9.2	9.0	50.3	43.6	43.4	39.3	47.2	47.6	21.7	31.9	32.5
1465	剣淵町	10.8	8.2	7.9	55.5	48.2	45.2	33.7	43.6	46.9	19.8	25.8	32.3
1468	下川町	9.7	8.4	7.8	53.8	49.0	47.7	36.5	42.5	44.6	20.5	26.9	28.6
1469	美深町	10.6	7.9	7.3	55.4	51.5	49.1	34.0	40.6	43.6	19.0	25.4	27.9
1470	音威子府村	5.3	4.4	4.9	69.9	53.5	51.9	24.7	42.1	43.2	13.5	18.3	32.3
1471	中川町	9.2	7.1	6.8	55.9	48.8	42.8	34.9	44.1	50.4	18.5	27.9	33.7
1472	幌加内町	11.3	10.9	11.4	52.5	47.8	48.4	36.3	41.3	40.2	19.4	28.4	26.4
1481	増毛町	9.4	7.7	7.8	52.3	47.8	44.7	38.2	44.6	47.4	22.6	28.5	30.7
1482	小平町	9.6	7.8	7.1	55.7	48.3	43.3	34.7	43.9	49.6	18.7	28.1	32.7

注　四捨五入の関係で合計が100にならない場合がある。

結果表3　年齢別(0-14歳、15-64歳、65歳以上、75歳以上)別人口割合　つづき

自治体		0-14歳人口割合(%)			15-64歳人口割合(%)			65歳以上人口割合(%)			75歳以上人口割合(%)		
		2010年	2025年	2040年	2010年	2025年	2040年	2010年	2025年	2040年	2010年	2025年	2040年
1483	苫前町	10.7	7.7	7.4	52.7	47.6	41.9	36.6	44.7	50.6	19.9	27.3	32.2
1484	羽幌町	10.4	8.0	7.1	53.8	45.0	41.3	35.8	47.0	51.7	19.4	30.7	34.9
1485	初山別村	11.5	8.7	8.0	54.1	50.2	44.7	34.4	41.1	47.3	19.6	24.2	30.0
1486	遠別町	12.0	9.2	8.8	53.7	46.6	42.3	34.3	44.3	49.0	19.1	26.8	33.5
1487	天塩町	12.0	10.3	9.7	60.2	49.8	45.7	27.8	39.9	44.6	15.6	23.7	30.9
1511	猿払村	15.4	14.3	14.2	62.9	56.4	53.3	21.7	29.2	32.5	12.5	15.8	20.9
1512	浜頓別町	12.1	10.8	10.2	60.4	49.8	47.7	27.5	39.4	42.1	14.0	23.3	28.0
1513	中頓別町	10.5	8.5	7.7	53.5	45.0	43.2	36.0	46.6	49.0	20.2	29.6	33.4
1514	枝幸町	12.9	10.5	10.1	58.9	52.5	50.2	28.2	37.0	39.7	14.5	21.5	25.3
1516	豊富町	12.1	9.2	7.6	60.7	51.0	48.2	27.2	39.7	44.2	15.2	21.4	29.7
1517	礼文町	10.3	9.5	9.3	59.0	51.7	51.2	30.7	38.8	39.4	17.1	22.1	25.7
1518	利尻町	9.3	8.6	8.8	56.6	49.7	48.2	34.1	41.7	43.0	19.4	25.7	27.5
1519	利尻富士町	11.3	10.1	9.6	54.8	47.4	43.6	33.9	42.4	46.7	20.7	25.5	32.2
1520	幌延町	12.3	9.8	8.7	64.9	55.1	51.4	22.8	35.2	39.9	12.0	17.6	25.6
1543	美幌町	12.6	10.0	9.3	59.8	51.6	47.3	27.6	38.3	43.5	14.1	23.6	28.8
1544	津別町	10.1	7.4	6.8	52.5	45.5	42.7	37.4	47.1	50.5	20.4	30.1	33.8
1545	斜里町	11.8	10.1	9.4	61.9	54.0	51.7	26.4	35.9	38.9	13.4	20.7	25.1
1546	清里町	12.2	10.2	10.0	54.9	48.2	44.9	33.0	41.6	45.1	18.1	26.7	30.7
1547	小清水町	11.8	9.8	9.4	56.5	48.9	45.7	31.8	41.3	44.9	17.5	25.7	30.7
1549	訓子府町	12.1	9.6	9.2	56.7	47.3	43.6	31.2	43.1	47.1	17.0	26.6	32.1
1550	置戸町	10.0	8.6	8.8	51.9	44.9	44.2	38.1	46.5	47.0	22.1	31.4	33.6
1552	佐呂間町	11.4	10.4	10.5	55.5	48.5	47.0	33.1	41.1	42.5	18.8	26.5	28.5
1555	遠軽町	12.4	10.0	9.5	56.4	51.4	48.9	31.2	38.7	41.7	16.4	24.7	26.7
1559	湧別町	12.2	9.2	8.7	55.6	50.5	47.7	32.2	40.3	43.6	17.6	24.3	28.1
1560	滝上町	8.9	7.0	6.6	52.6	45.8	42.7	38.5	47.2	50.7	21.7	29.4	34.8
1561	興部町	12.9	10.5	10.4	59.3	53.7	52.0	27.9	35.8	37.6	14.2	20.5	23.9
1562	西興部村	9.6	9.2	8.6	56.7	53.6	52.5	33.7	37.2	38.9	20.2	23.2	28.9
1563	雄武町	10.8	9.3	9.2	60.0	54.1	50.9	29.2	36.7	40.0	15.3	21.4	25.4
1564	大空町	13.3	10.7	9.7	57.4	49.8	44.8	29.2	39.5	45.5	16.8	23.5	29.8
1571	豊浦町	9.9	7.5	7.6	55.8	51.7	49.4	34.4	40.8	43.0	20.3	25.4	28.6
1575	壮瞥町	10.8	8.1	7.1	50.5	43.9	40.0	38.6	48.0	52.9	24.4	33.0	38.6
1578	白老町	9.9	7.0	6.7	56.0	46.6	43.9	34.1	46.4	49.3	16.0	29.7	32.1
1581	厚真町	11.3	10.0	9.8	56.3	50.1	48.5	32.4	39.9	41.7	17.7	24.1	27.2
1584	洞爺湖町	9.8	7.4	6.6	55.0	45.0	40.8	35.2	47.6	52.5	18.7	31.2	37.1
1585	安平町	12.1	9.7	9.5	57.8	52.8	48.8	30.1	37.6	41.6	15.9	23.3	25.0
1586	むかわ町	11.0	8.0	7.5	57.2	49.5	46.6	31.8	42.5	45.9	17.1	26.0	31.3
1601	日高町	12.4	11.1	10.3	59.3	51.1	47.2	28.3	37.8	42.5	14.7	22.5	26.9
1602	平取町	12.8	10.1	9.1	58.3	52.8	48.6	28.8	37.1	42.3	15.2	22.4	25.5
1604	新冠町	13.1	10.9	9.7	59.9	55.0	50.4	27.0	34.1	39.9	15.1	20.0	23.6
1607	浦河町	12.5	9.1	8.2	62.4	56.8	51.0	25.1	34.2	40.8	13.1	19.3	24.6
1608	様似町	11.5	8.8	7.7	57.7	49.4	44.2	30.8	41.8	48.0	16.5	23.5	30.1
1609	えりも町	14.2	13.1	12.8	61.5	53.9	52.3	24.3	33.1	34.9	13.0	17.4	21.5
1610	新ひだか町	12.8	10.2	9.5	59.8	53.3	49.5	27.4	36.5	41.0	14.0	22.0	26.0
1631	音更町	16.0	13.0	12.0	61.1	56.9	51.9	22.9	30.1	36.2	11.4	18.2	21.7
1632	士幌町	14.2	10.5	9.2	58.8	51.0	46.9	27.0	38.5	43.9	15.6	22.0	30.1
1633	上士幌町	12.0	11.8	10.7	55.9	47.8	46.8	32.2	40.4	42.5	17.1	24.5	29.1
1634	鹿追町	14.2	11.8	10.8	59.9	54.3	50.2	25.9	33.9	39.0	14.5	20.1	25.3
1635	新得町	10.4	8.3	7.3	57.9	51.2	48.2	31.7	40.4	44.5	16.5	24.9	28.6
1636	清水町	11.6	9.9	9.6	57.5	49.7	47.2	30.9	40.3	43.2	16.4	25.1	28.6
1637	芽室町	16.3	13.3	12.3	60.6	56.9	52.0	23.1	29.8	35.7	11.9	17.5	20.9
1638	中札内村	13.1	11.1	10.5	62.0	56.3	49.1	24.9	32.6	40.4	12.8	19.5	24.6
1639	更別村	14.3	10.7	9.8	59.0	55.6	50.8	26.8	33.7	39.4	15.2	20.2	25.2
1641	大樹町	12.1	10.6	10.3	57.5	49.4	47.2	30.4	40.0	42.5	16.7	25.4	29.1
1642	広尾町	12.8	9.5	8.9	58.3	50.4	47.2	28.9	40.1	43.8	14.6	23.9	29.0
1643	幕別町	14.1	10.3	9.7	60.1	54.2	49.4	25.9	35.4	40.9	12.8	21.5	25.8
1644	池田町	11.0	7.4	7.0	54.5	46.7	42.5	34.5	45.9	50.5	18.5	29.3	34.2
1645	豊頃町	11.0	8.6	8.1	54.9	46.4	44.4	34.1	45.0	47.5	18.9	26.5	32.2
1646	本別町	10.9	8.8	8.7	56.0	47.9	44.9	33.1	43.3	46.4	17.7	27.4	31.6
1647	足寄町	11.4	10.7	11.0	54.7	46.7	44.9	33.9	42.5	44.0	18.4	26.7	29.4

注　四捨五入の関係で合計が100にならない場合がある。

結果表3　年齢別(0-14歳、15-64歳、65歳以上、75歳以上)別人口割合　つづき

自治体		0-14歳人口割合(%)			15-64歳人口割合(%)			65歳以上人口割合(%)			75歳以上人口割合(%)		
		2010年	2025年	2040年	2010年	2025年	2040年	2010年	2025年	2040年	2010年	2025年	2040年
1648	陸別町	9.8	8.1	7.7	54.0	47.0	43.3	36.2	44.9	49.0	19.8	29.6	32.7
1649	浦幌町	10.8	8.7	9.0	55.7	46.0	43.6	33.5	45.3	47.4	18.5	26.9	33.0
1661	釧路町	13.7	8.9	7.5	66.8	56.4	48.4	19.5	34.7	44.2	8.8	18.1	28.3
1662	厚岸町	12.0	9.5	9.1	59.4	52.4	48.7	28.6	38.1	42.2	14.6	22.3	27.7
1663	浜中町	13.1	9.7	9.0	61.0	54.5	50.8	25.9	35.8	40.3	14.0	19.1	25.9
1664	標茶町	12.7	11.1	11.0	58.9	51.4	49.0	28.3	37.5	40.0	15.3	21.3	26.6
1665	弟子屈町	11.5	9.2	9.2	57.2	47.3	42.9	31.3	43.5	47.8	15.6	26.5	32.1
1667	鶴居村	13.9	11.2	10.3	57.1	48.5	44.5	29.1	40.3	45.2	16.5	24.8	30.8
1668	白糠町	11.1	8.1	7.4	58.1	49.5	46.2	30.8	42.4	46.4	15.2	24.5	29.3
1691	別海町	15.8	13.7	12.8	63.0	55.5	53.4	21.2	30.8	33.8	11.3	16.1	21.3
1692	中標津町	15.8	13.1	11.8	64.9	58.2	53.4	19.3	28.7	34.8	9.0	15.9	20.9
1693	標津町	14.4	10.4	9.4	61.1	53.7	48.1	24.5	35.8	42.5	11.8	21.1	26.3
1694	羅臼町	13.4	9.2	7.9	63.6	57.3	50.0	23.0	33.5	42.2	10.6	18.5	25.9
2000	青森県	12.5	9.5	8.6	61.7	54.7	49.9	25.8	35.8	41.5	13.1	20.4	25.8
2201	青森市	12.6	9.7	8.5	63.7	56.4	50.7	23.7	33.9	40.8	11.5	19.1	24.4
2202	弘前市	11.9	9.3	8.4	62.4	56.7	52.7	25.6	34.0	38.9	13.2	19.6	23.8
2203	八戸市	13.4	10.1	9.0	63.3	56.0	50.5	23.3	33.9	40.5	10.9	19.4	24.6
2204	黒石市	12.8	8.6	7.6	61.8	56.1	51.3	25.4	35.3	41.1	13.1	19.3	25.0
2205	五所川原市	12.6	8.8	8.0	59.7	54.5	48.9	27.8	36.7	43.1	14.4	20.9	27.0
2206	十和田市	12.9	9.5	8.5	62.4	54.2	49.2	24.7	36.3	42.3	12.5	21.3	27.2
2207	三沢市	15.7	12.6	11.4	63.8	59.3	53.9	20.5	28.1	34.7	10.5	15.4	20.1
2208	むつ市	13.4	10.3	9.4	61.2	53.3	48.4	25.4	36.4	42.1	12.6	20.6	26.0
2209	つがる市	11.5	8.7	8.0	58.5	52.0	48.1	30.0	39.3	43.9	16.8	23.1	28.9
2210	平川市	12.1	9.2	8.5	60.1	54.4	50.8	27.8	36.4	40.7	14.9	20.6	25.3
2301	平内町	10.2	8.3	7.8	59.8	47.2	45.0	30.1	44.5	47.2	16.3	24.7	32.0
2303	今別町	6.5	3.5	3.0	49.4	39.1	35.6	44.1	57.4	61.3	25.2	35.4	42.8
2304	蓬田村	10.1	7.5	6.6	57.2	49.1	44.2	32.6	43.4	49.2	18.5	24.4	32.0
2307	外ヶ浜町	8.6	6.0	5.6	51.6	40.8	35.0	39.8	53.2	59.4	22.5	33.5	41.8
2321	鰺ヶ沢町	10.1	7.5	6.8	55.4	47.3	41.9	34.5	45.2	51.3	19.5	26.3	34.4
2323	深浦町	9.3	5.9	5.5	51.8	42.7	38.8	38.9	51.3	55.7	21.0	32.2	38.7
2343	西目屋村	9.1	7.7	7.6	56.7	52.3	46.6	34.2	40.0	45.8	21.3	23.6	28.8
2361	藤崎町	12.3	9.8	9.1	60.2	54.7	51.1	27.5	35.5	39.8	15.1	19.9	24.9
2362	大鰐町	9.7	7.1	6.4	56.8	49.6	46.4	33.5	43.3	47.1	17.5	25.4	30.4
2367	田舎館村	11.5	9.9	9.2	60.1	53.9	52.2	28.4	36.2	38.6	14.7	19.8	24.0
2381	板柳町	11.5	8.4	7.9	59.0	53.1	48.8	29.4	38.5	43.3	15.3	22.2	27.2
2384	鶴田町	12.5	8.9	8.3	57.7	52.0	47.3	29.8	39.0	44.4	16.3	23.5	28.9
2387	中泊町	10.0	6.7	5.9	56.9	46.0	40.7	33.0	47.2	53.3	17.5	26.7	35.6
2401	野辺地町	11.3	8.5	7.5	59.5	49.6	45.4	29.2	41.9	47.1	15.0	24.5	31.5
2402	七戸町	11.6	8.6	7.6	57.6	46.9	41.7	30.7	44.5	50.7	16.5	26.2	34.0
2405	六戸町	12.5	9.9	9.6	58.9	50.4	46.6	28.5	39.6	43.8	15.3	22.3	27.8
2406	横浜町	11.5	8.6	8.4	57.6	52.6	52.2	30.9	38.7	39.5	15.8	24.0	25.6
2408	東北町	12.4	9.2	8.3	57.9	49.7	44.9	29.7	41.1	46.7	16.5	24.8	31.5
2411	六ヶ所村	13.1	11.8	11.1	66.7	60.3	56.8	20.2	28.0	32.0	10.7	14.4	18.5
2412	おいらせ町	15.7	12.0	10.9	63.3	57.3	52.5	20.9	30.7	36.5	10.2	16.4	21.6
2423	大間町	13.2	10.0	9.0	62.9	54.4	48.4	23.9	35.6	42.7	12.6	18.6	25.9
2424	東通村	11.3	9.0	8.3	61.2	51.0	45.7	27.5	40.0	46.0	15.7	21.6	31.2
2425	風間浦村	9.5	7.5	7.4	59.4	49.0	42.4	31.1	43.5	50.1	15.5	24.4	31.7
2426	佐井村	10.5	6.5	6.2	52.6	46.0	42.7	36.9	47.6	51.2	20.2	27.8	33.3
2441	三戸町	11.0	7.9	7.3	55.7	48.4	42.9	33.3	43.7	49.8	18.3	26.3	33.1
2442	五戸町	10.7	7.3	6.4	58.9	49.1	43.6	30.4	43.6	50.0	16.8	24.8	33.7
2443	田子町	10.9	7.5	7.4	54.0	45.1	40.8	35.0	47.5	51.8	19.5	27.9	36.0
2445	南部町	11.9	8.3	7.7	57.2	49.3	43.5	30.9	42.4	48.8	17.5	25.1	32.4
2446	階上町	12.5	7.5	6.4	65.7	56.4	48.0	21.8	36.1	45.6	10.9	19.0	29.0
2450	新郷村	9.6	6.9	7.2	49.7	40.5	38.3	40.7	52.6	54.5	24.3	33.3	40.9
3000	岩手県	12.7	10.2	9.5	60.1	54.3	50.7	27.2	35.5	39.7	14.5	20.6	24.9
3201	盛岡市	13.0	10.6	9.4	65.3	59.1	53.9	21.7	30.3	36.7	10.9	17.3	22.1
3202	宮古市	12.2	9.7	9.2	56.9	50.7	47.5	30.9	39.6	43.2	16.0	24.1	27.6
3203	大船渡市	11.9	8.6	8.0	57.3	52.1	47.6	30.9	39.3	44.5	16.2	23.9	28.6
3205	花巻市	12.6	10.4	9.9	58.9	54.0	51.5	28.5	35.6	38.7	15.2	21.1	23.8

注　四捨五入の関係で合計が100にならない場合がある。

結果表3　年齢別(0-14歳、15-64歳、65歳以上、75歳以上)別人口割合　つづき

自治体		0-14歳人口割合(%)			15-64歳人口割合(%)			65歳以上人口割合(%)			75歳以上人口割合(%)		
		2010年	2025年	2040年	2010年	2025年	2040年	2010年	2025年	2040年	2010年	2025年	2040年
3206	北上市	14.5	12.2	11.4	63.0	58.4	54.2	22.4	29.4	34.4	11.6	16.4	19.8
3207	久慈市	14.1	10.5	9.6	59.5	53.7	48.3	26.4	35.7	42.2	13.9	20.0	26.2
3208	遠野市	11.4	9.6	9.5	54.3	47.9	47.1	34.3	42.5	43.4	19.7	25.5	29.5
3209	一関市	12.4	10.3	9.9	57.3	50.9	48.2	30.3	38.8	42.0	17.4	22.4	27.6
3210	陸前高田市	11.7	8.1	7.2	53.4	47.1	41.5	34.9	44.9	51.4	19.1	28.6	34.0
3211	釜石市	11.2	8.9	8.6	54.0	49.5	46.9	34.8	41.6	44.4	18.4	25.5	28.3
3213	二戸市	12.2	9.5	8.9	57.8	51.3	47.4	29.9	39.1	43.7	16.4	22.7	27.7
3214	八幡平市	10.8	7.9	7.2	57.3	48.8	45.3	31.9	43.3	47.5	17.9	24.8	32.4
3215	奥州市	12.8	10.4	9.8	58.2	52.8	50.4	29.0	36.8	39.8	15.9	21.4	25.4
3301	雫石町	11.5	8.5	7.9	59.7	51.0	47.0	28.8	40.4	45.1	15.4	23.1	29.3
3302	葛巻町	8.8	6.4	6.4	52.5	44.0	41.5	38.7	49.6	52.1	22.2	29.0	36.6
3303	岩手町	11.3	8.1	7.4	57.5	50.6	46.6	31.2	41.3	46.0	17.5	23.7	31.0
3305	滝沢村	14.9	12.3	11.1	68.1	59.3	55.3	17.1	28.4	33.6	7.4	15.3	20.7
3321	紫波町	13.8	10.8	10.0	62.1	56.4	52.9	24.2	32.8	37.1	12.4	18.4	22.4
3322	矢巾町	14.8	10.6	9.3	65.5	58.6	51.5	19.7	30.8	39.2	10.1	16.9	23.8
3366	西和賀町	9.0	7.3	7.3	48.0	39.2	38.0	43.0	53.5	54.7	26.3	34.0	41.3
3381	金ケ崎町	13.1	11.6	11.2	60.8	57.0	54.8	26.1	31.5	33.9	14.3	17.8	20.8
3402	平泉町	11.9	9.4	9.0	57.7	50.1	48.4	30.5	40.5	42.6	17.5	23.3	29.0
3441	住田町	9.2	8.0	8.1	52.0	46.4	45.7	38.7	45.6	46.2	23.4	27.8	32.3
3461	大槌町	11.4	8.5	7.8	56.2	49.8	45.8	32.4	41.6	46.4	16.5	23.7	29.5
3482	山田町	12.5	9.3	8.8	55.7	50.2	47.1	31.8	40.5	44.1	16.0	24.5	27.2
3483	岩泉町	10.4	7.5	7.8	51.8	44.7	42.1	37.8	47.8	50.1	20.9	28.6	34.3
3484	田野畑村	11.8	9.3	9.1	54.3	43.7	40.1	33.9	47.0	50.9	19.8	27.5	35.7
3485	普代村	11.5	8.9	8.1	57.0	46.9	41.9	31.5	44.2	49.9	17.8	26.0	34.9
3501	軽米町	11.0	8.5	8.5	55.9	49.3	46.0	33.1	42.3	45.6	18.2	24.2	30.1
3503	野田村	11.4	8.1	7.2	58.6	48.3	41.5	30.1	43.6	51.2	17.1	25.0	34.4
3506	九戸村	11.0	9.3	9.6	54.5	46.9	46.8	34.5	43.8	43.7	19.0	26.1	29.6
3507	洋野町	12.8	9.1	8.5	56.7	48.3	44.1	30.5	42.6	47.4	16.2	24.7	31.7
3524	一戸町	9.8	7.6	7.2	55.6	47.1	43.8	34.6	45.3	49.0	20.1	25.9	33.3
4000	宮城県	13.1	10.9	9.8	64.5	58.4	54.0	22.3	30.7	36.2	11.4	17.4	21.8
4100	仙台市	13.1	10.8	9.3	68.3	61.8	55.4	18.6	27.4	35.2	8.8	15.9	20.4
4101	青葉区	11.6	10.0	8.5	69.3	63.5	57.6	19.1	26.6	33.9	9.5	15.6	19.8
4102	宮城野区	13.7	12.0	10.3	69.6	64.2	58.2	16.7	23.8	31.5	7.8	13.5	17.2
4103	若林区	12.7	10.7	9.1	68.8	62.6	55.8	18.5	26.7	35.1	8.8	15.2	19.6
4104	太白区	13.7	11.0	9.6	66.0	59.3	52.1	20.3	29.6	38.3	9.6	17.7	22.7
4105	泉区	14.1	10.9	9.4	67.8	59.0	52.4	18.1	30.1	38.1	7.7	17.3	22.9
4202	石巻市	12.6	10.1	9.4	60.2	55.1	52.0	27.3	34.8	38.7	13.9	20.1	23.8
4203	塩竈市	11.4	8.5	7.6	61.1	53.7	48.8	27.5	37.9	43.7	13.5	22.6	27.6
4205	気仙沼市	11.9	8.2	7.4	57.3	50.1	45.1	30.8	41.7	47.5	15.6	24.8	30.4
4206	白石市	11.6	9.4	8.5	60.3	52.8	49.7	28.2	37.9	41.8	15.9	21.7	27.5
4207	名取市	15.2	13.6	11.9	65.6	61.5	58.1	19.1	24.9	29.9	9.0	13.4	17.0
4208	角田市	12.2	10.0	9.2	60.6	51.8	48.8	27.2	38.2	42.0	15.7	21.7	28.2
4209	多賀城市	15.0	12.6	11.2	66.6	60.5	56.0	18.4	26.9	32.9	8.2	15.1	18.7
4211	岩沼市	15.1	12.7	11.3	65.1	58.8	55.1	19.8	28.5	33.6	9.5	15.7	19.5
4212	登米市	12.5	10.5	10.0	59.1	52.7	51.9	28.3	36.8	38.1	16.8	19.2	24.9
4213	栗原市	11.2	9.4	9.0	56.2	48.6	48.3	32.6	42.0	42.7	19.6	23.4	29.3
4214	東松島市	14.4	12.1	10.9	62.4	57.2	54.5	23.2	30.7	34.5	11.4	17.0	20.2
4215	大崎市	13.4	11.4	10.5	62.3	56.4	53.8	24.4	32.2	35.7	13.5	17.3	21.7
4301	蔵王町	11.9	9.2	8.8	59.1	51.5	49.0	29.0	39.4	42.3	16.7	22.4	28.4
4302	七ヶ宿町	9.0	6.8	7.6	46.9	45.0	44.3	44.2	48.2	48.1	30.5	31.9	36.8
4321	大河原町	14.4	12.3	11.1	63.4	57.7	53.8	22.2	30.0	35.1	11.2	17.0	20.5
4322	村田町	12.1	9.5	8.6	60.7	51.6	48.6	27.2	38.8	42.8	15.6	21.5	28.6
4323	柴田町	12.7	10.7	9.8	65.6	57.4	55.2	21.7	31.9	35.0	10.4	18.2	21.3
4324	川崎町	11.2	8.7	8.1	59.7	48.8	45.4	29.1	42.5	46.5	17.3	24.0	32.4
4341	丸森町	10.8	8.7	8.4	55.6	47.8	45.8	33.6	43.4	45.8	20.7	25.2	32.3
4361	亘理町	13.4	11.1	9.9	63.2	54.4	52.7	23.4	34.5	37.5	11.8	18.8	23.3
4362	山元町	10.1	7.4	6.5	58.2	47.8	43.4	31.6	44.8	50.1	17.2	27.1	33.9
4401	松島町	10.0	7.1	6.4	59.1	49.8	44.9	30.9	43.1	48.7	16.1	26.5	32.9
4404	七ヶ浜町	14.1	10.6	9.5	64.3	55.8	49.9	21.6	33.7	40.6	9.6	17.6	24.8

注　四捨五入の関係で合計が100にならない場合がある。

結果表3　年齢別(0-14歳、15-64歳、65歳以上、75歳以上)別人口割合　つづき

自治体		0-14歳人口割合(%)			15-64歳人口割合(%)			65歳以上人口割合(%)			75歳以上人口割合(%)		
		2010年	2025年	2040年	2010年	2025年	2040年	2010年	2025年	2040年	2010年	2025年	2040年
4406	利府町	16.1	13.1	11.9	67.6	60.2	55.6	16.3	26.6	32.5	7.7	13.5	19.7
4421	大和町	14.7	13.3	12.1	64.6	59.2	56.1	20.7	27.6	31.8	11.7	14.4	19.3
4422	大郷町	11.0	9.8	8.9	60.3	49.4	49.4	28.7	40.8	41.6	17.6	22.0	29.4
4423	富谷町	19.7	16.2	14.9	66.7	61.7	56.8	13.7	22.1	28.3	5.2	11.4	14.7
4424	大衡村	14.3	11.0	10.0	61.5	53.8	51.9	24.2	35.2	38.1	13.6	18.3	24.9
4444	色麻町	12.9	11.5	11.3	60.5	53.4	53.2	26.6	35.1	35.5	16.1	18.6	24.0
4445	加美町	12.0	10.5	10.3	58.3	50.6	49.4	29.7	38.9	40.3	17.3	21.4	26.9
4501	涌谷町	11.5	8.9	8.3	60.5	52.5	51.9	28.0	38.6	39.8	15.6	20.5	26.5
4505	美里町	11.6	9.4	8.8	59.6	51.1	49.3	28.8	39.5	41.9	16.0	22.2	27.2
4581	女川町	10.5	8.3	7.9	56.0	54.1	51.3	33.5	37.5	40.7	17.7	22.6	25.6
4606	南三陸町	12.4	8.9	7.9	57.6	52.8	46.7	30.1	38.3	45.4	17.3	21.5	29.3
5000	秋田県	11.4	9.0	8.3	59.0	51.5	47.9	29.6	39.5	43.8	16.1	23.0	28.4
5201	秋田市	12.2	9.4	8.3	63.7	55.4	49.4	24.1	35.1	42.3	12.2	20.1	26.2
5202	能代市	11.1	8.7	8.0	56.3	49.2	45.9	32.7	42.2	46.0	17.7	25.6	29.8
5203	横手市	11.6	9.6	9.1	57.0	49.8	48.0	31.4	40.6	42.9	18.1	23.2	28.5
5204	大館市	11.4	9.2	8.7	56.9	51.0	48.6	31.7	39.8	42.7	17.1	24.0	27.6
5206	男鹿市	8.6	6.5	5.9	57.4	46.0	43.6	34.1	47.5	50.5	18.7	28.4	35.1
5207	湯沢市	11.2	8.1	7.5	56.3	49.1	44.4	32.6	42.8	48.1	18.8	24.2	32.1
5209	鹿角市	11.6	9.8	9.8	55.5	49.6	48.0	32.9	40.6	42.3	18.1	24.2	27.8
5210	由利本荘市	11.7	9.6	9.0	59.1	51.3	49.3	29.2	39.0	41.8	16.3	22.5	27.8
5211	潟上市	12.3	8.9	7.7	61.8	53.6	48.6	25.9	37.5	43.7	13.1	21.9	27.7
5212	大仙市	11.0	9.2	8.8	57.3	50.4	48.3	31.6	40.4	42.9	18.0	23.2	28.4
5213	北秋田市	9.8	7.6	7.4	53.7	45.4	42.7	36.4	47.0	49.9	20.5	28.8	34.9
5214	にかほ市	12.2	9.2	8.6	58.9	52.2	49.3	29.0	38.6	42.1	15.5	22.5	27.0
5215	仙北市	10.8	8.9	8.4	55.7	46.6	44.9	33.6	44.5	46.8	18.9	26.8	32.1
5303	小坂町	10.1	8.3	7.8	53.4	48.8	45.4	36.5	42.9	46.8	19.5	27.2	29.5
5327	上小阿仁村	7.8	5.4	5.4	47.6	42.6	39.6	44.6	52.0	55.0	26.7	33.5	38.3
5346	藤里町	8.9	7.1	7.1	51.9	43.0	40.5	39.2	49.8	52.4	22.4	30.9	35.3
5348	三種町	9.6	6.8	6.3	55.8	45.3	41.2	34.6	47.9	52.5	19.7	28.5	37.3
5349	八峰町	9.9	6.6	6.1	54.4	46.1	40.4	35.8	47.3	53.5	20.4	27.9	34.8
5361	五城目町	8.7	6.0	5.5	54.4	46.1	43.5	36.9	47.9	51.0	20.3	29.6	34.8
5363	八郎潟町	10.3	7.8	7.0	58.6	47.6	44.6	31.1	44.5	48.5	17.2	26.3	34.2
5366	井川町	11.1	8.0	7.2	56.9	48.7	44.6	32.0	43.3	48.2	18.2	26.4	32.8
5368	大潟村	15.7	12.9	14.1	58.5	57.2	53.8	25.7	29.9	32.1	11.1	20.9	19.4
5434	美郷町	10.9	8.8	8.3	57.5	50.3	48.9	31.6	40.9	42.8	18.4	23.0	28.9
5463	羽後町	11.0	8.5	8.0	57.2	49.3	46.7	31.8	42.3	45.2	19.3	22.4	31.4
5464	東成瀬村	11.5	9.1	8.9	55.1	48.1	47.5	33.4	42.8	43.6	20.2	23.3	30.9
6000	山形県	12.8	10.5	9.9	59.6	53.8	50.8	27.6	35.7	39.3	15.5	20.6	25.1
6201	山形市	13.1	11.0	10.0	62.7	57.2	53.1	24.2	31.8	36.9	12.8	18.7	22.5
6202	米沢市	13.0	10.6	10.0	61.3	57.0	53.0	25.8	32.4	37.1	14.0	18.7	22.5
6203	鶴岡市	12.8	10.5	9.9	58.4	52.9	49.9	28.8	36.6	40.2	16.0	21.2	25.5
6204	酒田市	12.7	10.0	9.4	58.7	52.0	48.1	28.6	37.9	42.5	15.6	22.0	26.8
6205	新庄市	13.9	11.1	10.5	59.4	53.8	50.6	26.7	35.1	38.9	14.4	19.8	24.7
6206	寒河江市	13.7	11.4	10.5	59.8	54.0	51.6	26.6	34.7	37.9	15.0	19.4	24.3
6207	上山市	11.2	8.4	7.8	57.5	50.6	47.7	31.3	41.0	44.4	17.7	24.4	29.6
6208	村山市	12.1	9.4	9.1	56.3	50.6	49.0	31.6	40.0	41.9	19.1	23.0	28.4
6209	長井市	12.9	10.5	10.2	57.4	52.7	50.2	29.8	36.8	39.6	16.9	21.5	25.5
6210	天童市	13.9	11.2	10.1	61.8	54.7	50.8	24.3	34.1	39.2	12.8	19.6	24.5
6211	東根市	14.4	13.0	12.3	61.2	57.3	55.5	24.4	29.7	32.1	13.5	17.0	19.9
6212	尾花沢市	11.5	8.9	8.3	56.0	48.0	46.7	32.5	43.1	45.0	19.9	24.7	32.2
6213	南陽市	12.8	10.5	9.9	58.9	53.5	50.7	28.4	35.9	39.3	16.1	20.4	25.1
6301	山辺町	12.6	11.5	11.2	59.8	52.7	50.6	27.5	35.7	38.2	15.9	20.2	25.0
6302	中山町	12.4	9.3	8.8	59.9	52.3	49.3	27.7	38.3	41.9	15.6	21.1	28.3
6321	河北町	12.2	10.0	9.5	58.0	50.8	48.9	29.8	39.2	41.7	17.3	22.8	28.0
6322	西川町	10.8	9.0	9.1	52.9	44.9	43.5	36.3	46.1	47.4	22.4	27.4	34.2
6323	朝日町	10.5	8.5	8.3	53.9	46.2	44.4	35.6	45.3	47.3	21.8	26.9	34.0
6324	大江町	11.5	9.1	8.8	56.2	49.5	46.8	32.3	41.4	44.3	20.1	24.6	31.1
6341	大石田町	11.7	8.9	8.2	57.5	48.9	47.5	30.8	42.2	44.3	18.9	23.4	30.5
6361	金山町	12.9	9.7	9.4	57.3	48.6	44.5	29.8	41.7	46.2	17.8	23.2	32.9

注　四捨五入の関係で合計が100にならない場合がある。

結果表3　年齢別(0-14歳、15-64歳、65歳以上、75歳以上)別人口割合　つづき

自治体		0-14歳人口割合(%)			15-64歳人口割合(%)			65歳以上人口割合(%)			75歳以上人口割合(%)		
		2010年	2025年	2040年	2010年	2025年	2040年	2010年	2025年	2040年	2010年	2025年	2040年
6362	最上町	11.8	9.2	8.5	56.8	47.6	45.8	31.4	43.2	45.7	19.0	22.8	32.5
6363	舟形町	10.7	9.5	9.4	55.9	46.0	44.7	33.4	44.5	45.9	21.1	24.5	33.6
6364	真室川町	10.3	8.4	8.4	57.2	49.6	48.8	32.5	42.0	42.8	18.9	22.8	29.3
6365	大蔵村	11.7	8.8	8.2	56.1	47.3	45.3	32.2	43.8	46.5	19.3	23.9	33.7
6366	鮭川村	11.6	7.2	6.3	56.8	47.7	44.5	31.6	45.1	49.2	19.0	24.2	34.1
6367	戸沢村	10.5	6.9	6.3	57.7	48.8	44.9	31.8	44.3	48.7	19.2	24.1	35.4
6381	高畠町	13.7	11.4	10.8	59.4	53.5	51.4	26.9	35.1	37.8	15.4	19.5	24.4
6382	川西町	11.3	9.2	8.7	57.6	49.9	49.0	31.1	40.9	42.2	19.0	22.4	29.2
6401	小国町	12.1	9.8	10.3	54.3	49.1	47.1	33.6	41.0	42.6	19.3	24.7	29.3
6402	白鷹町	12.3	10.3	10.0	56.5	49.8	48.6	31.2	39.9	41.4	19.1	22.1	27.6
6403	飯豊町	11.8	10.6	10.2	56.6	50.2	50.6	31.6	39.2	39.2	19.8	21.3	27.5
6426	三川町	12.9	10.6	9.7	56.4	51.1	49.1	30.7	38.3	41.2	18.7	22.5	27.0
6428	庄内町	12.8	10.2	9.8	56.6	50.7	47.9	30.6	39.1	42.3	17.5	22.8	27.8
6461	遊佐町	10.8	8.1	7.7	56.4	47.2	43.3	32.8	44.7	49.0	19.1	25.5	33.1
7000	福島県	13.6	10.8	9.8	61.3	54.7	50.8	25.0	34.5	39.3	13.5	19.3	24.6
8000	茨城県	13.5	11.0	10.1	64.0	57.8	53.6	22.5	31.2	36.4	10.7	17.8	21.2
8201	水戸市	13.9	11.6	10.4	64.2	59.4	54.2	21.9	29.0	35.4	10.6	17.1	20.4
8202	日立市	13.4	10.0	9.0	61.3	56.9	51.3	25.3	33.1	39.7	10.9	20.4	23.0
8203	土浦市	13.2	10.7	9.8	64.4	58.3	53.4	22.4	30.9	36.8	10.1	18.5	21.1
8204	古河市	13.2	10.4	9.4	65.6	58.5	53.9	21.2	31.1	36.7	9.2	17.3	21.3
8205	石岡市	12.5	9.2	8.2	62.0	55.5	50.1	25.5	35.3	41.7	12.9	20.5	25.6
8207	結城市	13.2	11.6	10.9	63.9	56.9	54.5	23.0	31.5	34.6	11.0	17.8	20.3
8208	龍ケ崎市	13.9	10.4	9.2	67.2	60.1	54.8	19.0	29.5	36.0	7.8	16.0	20.4
8210	下妻市	14.3	11.4	10.3	64.0	57.8	53.2	21.7	30.8	36.5	11.5	16.6	21.2
8211	常総市	13.6	11.2	10.3	63.4	57.4	54.0	23.0	31.4	35.7	11.7	17.8	21.0
8212	常陸太田市	11.2	7.4	6.9	59.1	50.7	45.2	29.7	41.8	47.9	16.6	23.3	32.3
8214	高萩市	12.3	9.1	8.3	61.7	53.2	49.6	26.0	37.7	42.1	12.7	21.5	27.0
8215	北茨城市	12.6	9.6	9.1	61.7	53.5	49.6	25.7	36.8	41.3	13.5	19.9	26.7
8216	笠間市	12.9	10.1	9.1	63.1	55.9	51.3	24.0	34.0	39.5	11.9	19.3	24.0
8217	取手市	11.5	9.4	8.6	63.9	55.6	52.0	24.6	35.0	39.4	9.0	22.0	22.9
8219	牛久市	13.5	12.1	11.0	66.4	58.5	55.3	20.1	29.4	33.6	7.5	17.5	18.7
8220	つくば市	15.1	13.3	11.9	68.8	64.1	58.8	16.1	22.7	29.3	7.8	12.5	15.7
8221	ひたちなか市	15.4	12.2	11.1	64.3	60.2	53.5	20.3	27.5	35.3	8.6	16.2	18.9
8222	鹿嶋市	13.7	11.0	10.1	63.8	56.0	54.3	22.4	33.0	35.6	8.9	18.8	20.4
8223	潮来市	12.7	10.0	9.4	63.7	56.3	53.1	23.6	33.7	37.5	11.1	18.5	22.7
8224	守谷市	16.2	14.1	12.3	69.4	61.3	56.3	14.4	24.6	31.4	5.6	12.9	16.2
8225	常陸大宮市	11.8	8.7	7.8	58.7	51.4	46.6	29.5	39.9	45.6	17.5	22.8	30.4
8226	那珂市	13.2	10.4	9.4	62.1	54.8	50.6	24.7	34.8	40.0	12.2	20.1	24.5
8227	筑西市	13.2	10.2	9.3	63.2	56.3	52.1	23.6	33.5	38.6	11.9	18.6	22.9
8228	坂東市	13.5	11.1	10.4	64.3	57.1	54.3	22.2	31.9	35.3	11.2	17.0	20.6
8229	稲敷市	11.4	8.3	7.6	62.4	53.2	48.8	26.2	38.5	43.6	13.7	21.1	28.3
8230	かすみがうら市	13.5	11.2	10.4	63.4	56.5	53.1	23.1	32.3	36.5	11.3	18.7	21.7
8231	桜川市	12.7	9.6	8.8	61.5	54.0	49.9	25.8	36.3	41.3	14.5	19.7	26.4
8232	神栖市	15.5	12.7	11.5	67.7	62.8	57.9	16.8	24.5	30.6	7.2	12.7	15.9
8233	行方市	11.5	9.1	8.6	60.8	53.0	50.3	27.6	37.9	41.2	16.1	20.5	27.2
8234	鉾田市	12.1	9.8	9.1	61.8	55.3	53.7	26.1	34.8	37.3	13.6	19.0	22.7
8235	つくばみらい市	13.4	12.5	11.2	64.9	57.1	54.1	21.7	30.4	34.7	9.2	18.0	19.3
8236	小美玉市	13.9	11.7	11.0	64.0	57.8	54.6	22.1	30.6	34.4	10.7	16.9	20.3
8302	茨城町	12.3	10.5	9.8	61.6	53.7	51.7	26.2	35.8	38.5	13.9	21.0	25.1
8309	大洗町	11.7	9.5	9.0	62.1	55.7	51.8	26.1	34.8	39.2	14.0	19.7	24.3
8310	城里町	11.7	7.8	6.8	60.5	51.4	45.2	27.8	40.8	47.9	16.0	22.6	32.4
8341	東海村	16.8	14.2	13.2	62.8	60.9	55.8	20.4	24.9	31.0	8.2	15.3	15.7
8364	大子町	9.2	6.6	6.3	54.1	44.5	41.9	36.6	48.8	51.8	22.3	27.4	37.2
8442	美浦村	13.2	9.7	8.5	65.0	58.2	51.6	21.8	32.0	39.9	10.0	18.0	23.4
8443	阿見町	13.2	11.1	10.0	66.0	58.4	53.8	20.8	30.5	36.2	9.2	17.5	20.7
8447	河内町	10.5	7.1	6.7	60.2	52.3	46.3	29.3	40.7	46.9	15.6	23.8	30.1
8521	八千代町	13.6	10.3	9.4	63.7	58.4	56.8	22.7	31.3	33.8	12.5	16.2	20.6
8542	五霞町	11.5	8.9	8.1	66.9	56.4	52.0	21.6	34.8	39.9	10.5	17.7	24.7
8546	境町	13.9	11.2	10.6	63.9	57.1	53.0	22.2	31.7	36.4	11.4	17.4	21.5

注　四捨五入の関係で合計が100にならない場合がある。

結果表3　年齢別(0-14歳、15-64歳、65歳以上、75歳以上)別人口割合　つづき

自治体		0-14歳人口割合(%)			15-64歳人口割合(%)			65歳以上人口割合(%)			75歳以上人口割合(%)		
		2010年	2025年	2040年	2010年	2025年	2040年	2010年	2025年	2040年	2010年	2025年	2040年
8564	利根町	9.8	8.1	7.3	62.0	47.9	47.2	28.1	44.0	45.5	11.1	28.5	29.3
9000	栃木県	13.5	11.3	10.3	64.5	57.9	53.4	22.1	30.8	36.3	10.9	17.3	21.1
9201	宇都宮市	14.0	12.2	10.9	66.1	60.0	54.6	19.9	27.9	34.5	9.1	16.0	19.3
9202	足利市	12.6	10.2	9.4	61.8	56.0	51.2	25.5	33.8	39.4	12.2	20.3	22.6
9203	栃木市	12.8	10.5	9.7	62.7	56.0	52.2	24.5	33.5	38.1	12.2	18.9	22.2
9204	佐野市	12.7	10.5	9.8	62.9	56.9	53.2	24.4	32.5	37.0	12.4	18.1	21.5
9205	鹿沼市	13.4	11.0	10.0	63.2	56.8	52.2	23.3	32.2	37.8	12.2	17.9	22.4
9206	日光市	11.6	9.0	8.2	60.7	54.1	49.0	27.6	36.9	42.9	14.3	21.7	26.5
9208	小山市	14.1	12.0	10.8	66.7	60.6	55.8	19.1	27.4	33.4	8.7	15.0	18.6
9209	真岡市	14.9	12.9	12.0	65.4	58.2	54.9	19.7	28.9	33.2	10.1	15.6	19.7
9210	大田原市	12.7	10.7	9.9	65.8	57.7	53.8	21.4	31.6	36.3	11.7	16.7	22.2
9211	矢板市	13.1	10.2	9.3	63.8	56.7	52.4	23.1	33.1	38.3	11.7	18.5	23.3
9213	那須塩原市	14.5	11.9	10.8	65.7	58.8	54.1	19.8	29.3	35.1	9.2	15.9	20.1
9214	さくら市	14.5	12.9	11.8	65.0	59.2	54.7	20.5	27.9	33.5	10.2	15.4	18.7
9215	那須烏山市	11.4	8.8	8.0	60.3	51.8	47.5	28.3	39.3	44.5	16.2	22.3	28.9
9216	下野市	14.8	11.5	10.5	66.1	60.5	55.1	19.1	28.0	34.4	9.1	14.7	19.8
9301	上三川町	16.4	12.8	11.6	66.7	60.4	53.9	16.9	26.9	34.5	8.3	13.6	19.7
9342	益子町	12.9	10.6	9.9	64.6	54.8	51.5	22.5	34.6	38.6	12.0	18.1	24.6
9343	茂木町	10.5	8.0	7.4	57.6	48.4	45.4	31.9	43.6	47.1	19.8	24.7	32.6
9344	市貝町	13.4	10.7	9.8	64.9	57.7	53.2	21.7	31.6	37.0	12.4	15.6	23.1
9345	芳賀町	13.3	11.3	10.7	62.2	54.4	52.1	24.5	34.3	37.2	13.4	18.4	22.7
9361	壬生町	13.2	11.1	10.1	64.7	57.1	53.5	22.0	31.8	36.4	10.0	17.9	21.2
9364	野木町	11.9	10.4	9.5	67.1	54.6	53.3	21.0	35.1	37.2	9.1	18.3	23.4
9367	岩舟町	11.7	9.5	8.6	63.1	54.5	50.8	25.1	36.0	40.6	13.0	20.3	25.7
9384	塩谷町	11.4	8.5	7.6	60.8	51.8	49.3	27.8	39.7	43.1	15.6	21.8	28.1
9386	高根沢町	14.1	11.4	10.3	66.3	60.5	54.4	19.6	28.0	35.3	10.6	15.3	20.9
9407	那須町	11.7	8.4	7.6	59.9	51.0	47.2	28.3	40.6	45.1	14.6	22.8	28.4
9411	那珂川町	10.9	7.3	6.4	59.9	50.4	45.3	29.2	42.3	48.4	17.9	23.3	32.7
10000	群馬県	13.7	11.2	10.4	62.7	57.5	53.0	23.6	31.3	36.6	11.7	18.5	21.2
10201	前橋市	13.5	10.9	10.0	63.0	57.5	52.7	23.6	31.5	37.3	11.7	18.8	22.0
10202	高崎市	14.0	11.9	11.0	63.2	58.3	53.9	22.8	29.8	35.1	11.0	17.9	19.9
10203	桐生市	11.8	8.8	8.1	59.7	54.9	49.8	28.5	36.3	42.2	14.1	22.6	24.7
10204	伊勢崎市	15.3	12.7	11.7	64.2	61.0	56.3	20.5	26.2	32.0	9.9	15.2	17.2
10205	太田市	15.2	13.1	12.2	64.4	59.9	55.9	20.4	27.0	31.9	9.0	16.0	16.9
10206	沼田市	13.4	10.3	9.6	59.6	54.2	49.8	27.0	35.6	40.6	14.7	20.5	25.1
10207	館林市	14.0	11.3	10.2	63.5	58.6	53.8	22.5	30.1	36.0	10.6	17.6	19.5
10208	渋川市	12.2	9.2	8.3	61.2	53.5	48.9	26.6	37.4	42.7	13.6	21.8	27.1
10209	藤岡市	13.5	10.6	9.7	62.5	56.1	51.2	24.0	33.3	39.1	11.8	19.6	23.2
10210	富岡市	13.2	10.3	9.6	60.4	53.6	49.0	26.4	36.2	41.4	14.1	21.5	25.9
10211	安中市	12.4	9.4	8.5	60.0	53.2	48.1	27.6	37.5	43.4	14.5	22.5	26.9
10212	みどり市	14.7	12.3	11.2	62.9	57.6	53.6	22.4	30.1	35.1	10.9	17.6	19.6
10344	榛東村	14.8	11.4	10.0	65.6	60.2	55.3	19.6	28.4	34.6	9.9	15.8	20.0
10345	吉岡町	16.4	14.6	13.5	64.0	60.3	57.2	19.6	25.1	29.3	9.5	14.3	16.2
10366	上野村	10.1	9.9	10.2	47.5	46.5	47.3	42.3	43.6	42.5	26.3	29.2	26.6
10367	神流町	4.9	3.5	3.3	42.8	30.1	29.0	52.3	66.3	67.7	32.5	43.1	52.2
10382	下仁田町	7.7	4.6	4.1	52.4	41.7	35.6	39.9	53.7	60.3	24.2	33.1	43.7
10383	南牧村	4.3	2.9	2.8	38.5	30.1	27.6	57.2	67.0	69.5	37.0	46.2	53.4
10384	甘楽町	12.4	8.8	8.0	61.7	53.3	48.8	25.8	37.8	43.2	14.0	21.4	27.7
10421	中之条町	11.0	8.4	7.8	56.1	49.5	44.8	33.0	42.1	47.4	19.0	26.5	31.2
10424	長野原町	13.3	9.5	8.9	58.0	51.3	44.5	28.7	39.2	46.7	15.4	23.1	29.7
10425	嬬恋村	11.9	8.4	7.3	59.6	51.7	45.6	28.5	39.9	47.1	15.3	22.8	31.1
10426	草津町	10.8	7.7	6.9	57.4	50.2	45.9	31.9	42.1	47.2	14.9	26.6	28.9
10428	高山村	13.1	9.3	8.6	56.1	51.3	45.9	30.9	39.4	45.5	18.7	23.1	30.5
10429	東吾妻町	11.0	8.4	8.1	57.5	48.9	45.0	31.5	42.7	47.0	18.1	24.2	31.3
10443	片品村	12.1	7.2	6.5	58.8	49.4	43.1	29.2	43.4	50.4	16.5	24.0	34.4
10444	川場村	12.2	9.6	9.0	50.1	41.7	38.7	37.7	48.8	52.3	26.8	33.3	40.4
10448	昭和村	13.4	11.3	10.8	61.3	56.1	56.4	25.3	32.7	32.8	14.9	16.8	21.0
10449	みなかみ町	11.0	7.6	7.2	57.4	49.3	44.4	31.6	43.1	48.3	17.8	25.1	32.2
10464	玉村町	14.6	10.1	8.7	69.0	60.6	52.3	16.3	29.3	39.0	7.4	15.4	23.4

注　四捨五入の関係で合計が100にならない場合がある。

結果表3　年齢別(0-14歳、15-64歳、65歳以上、75歳以上)別人口割合　つづき

自治体	0-14歳人口割合(%)			15-64歳人口割合(%)			65歳以上人口割合(%)			75歳以上人口割合(%)		
	2010年	2025年	2040年	2010年	2025年	2040年	2010年	2025年	2040年	2010年	2025年	2040年
10521　板倉町	12.2	9.9	9.1	64.3	56.8	54.6	23.5	33.4	36.3	12.2	17.2	21.0
10522　明和町	13.0	11.3	10.4	64.5	56.6	54.4	22.6	32.0	35.3	11.4	17.5	20.9
10523　千代田町	13.3	11.2	10.4	64.5	57.5	54.9	22.2	31.3	34.7	11.5	17.4	20.3
10524　大泉町	14.0	10.9	9.5	69.2	62.9	55.2	16.9	26.2	35.3	6.9	14.5	18.9
10525　邑楽町	13.2	10.1	9.1	65.3	55.8	51.6	21.4	34.1	39.3	9.4	19.7	23.0
11000　埼玉県	13.3	10.9	9.9	66.3	60.7	55.1	20.4	28.4	34.9	8.2	16.8	19.0
11100　さいたま市	13.7	11.3	10.2	67.1	62.6	56.0	19.3	26.1	33.8	8.1	15.4	18.1
11201　川越市	13.0	11.1	10.2	66.0	60.8	56.1	21.0	28.1	33.7	8.1	17.1	18.1
11202　熊谷市	12.8	10.4	9.5	65.4	58.7	53.9	21.8	30.9	36.7	9.8	17.5	21.0
11203　川口市	13.5	11.6	10.5	67.3	64.4	58.4	19.3	24.0	31.1	7.5	14.3	15.3
11206　行田市	12.6	9.7	8.6	65.0	57.2	52.4	22.4	33.1	38.9	10.2	18.9	23.0
11207　秩父市	13.0	10.4	10.0	59.6	54.8	50.5	27.4	34.8	39.4	14.4	19.9	23.6
11208　所沢市	12.7	10.6	9.5	66.6	60.5	54.4	20.7	28.9	36.0	8.3	17.7	20.5
11209　飯能市	11.7	8.9	7.9	65.0	56.3	50.6	23.3	34.9	41.5	10.7	20.3	25.7
11210　加須市	12.8	10.4	9.5	66.4	57.3	53.6	20.9	32.3	36.9	9.9	17.0	22.1
11211　本庄市	12.6	10.2	9.3	64.5	58.0	52.4	22.9	31.8	38.3	11.0	17.9	21.8
11212　東松山市	12.1	9.8	9.0	67.6	59.1	55.2	20.3	31.1	35.8	8.5	17.0	20.5
11214　春日部市	12.6	9.9	9.0	65.4	58.4	53.1	22.0	31.7	38.0	7.8	19.6	21.1
11215　狭山市	12.0	9.5	8.3	65.5	57.0	51.5	22.6	33.5	40.2	8.7	21.0	24.0
11216　羽生市	12.9	10.3	9.7	64.5	57.9	54.3	22.6	31.8	36.0	10.9	17.5	21.0
11217　鴻巣市	12.8	10.3	9.3	66.4	57.8	53.2	20.9	31.9	37.4	8.7	18.3	22.2
11218　深谷市	13.8	11.3	10.4	64.8	57.9	53.5	21.4	30.8	36.2	9.8	17.4	20.4
11219　上尾市	13.9	11.0	10.0	65.2	60.7	54.7	20.9	28.3	35.3	7.5	17.2	18.6
11221　草加市	13.8	10.9	9.8	66.9	63.5	56.3	19.4	25.7	33.8	6.8	15.9	16.8
11222　越谷市	13.8	11.3	10.3	66.4	61.7	55.9	19.8	26.9	33.8	7.0	16.4	17.5
11223　蕨市	11.1	9.4	8.3	68.4	63.8	57.2	20.6	26.7	34.5	9.3	15.6	18.6
11224　戸田市	15.1	12.9	11.6	70.4	67.5	59.6	14.5	19.6	28.8	5.6	10.8	13.8
11225　入間市	13.4	10.4	9.4	66.5	59.2	53.6	20.1	30.4	37.0	7.9	17.7	20.9
11227　朝霞市	14.0	12.4	11.4	69.2	65.1	57.3	16.8	22.5	31.3	6.5	13.0	15.8
11228　志木市	13.4	11.3	10.2	67.1	62.3	56.6	19.4	26.4	33.3	7.3	16.1	17.4
11229　和光市	14.2	12.5	10.9	71.6	68.2	61.1	14.2	19.3	28.0	5.9	11.2	13.5
11230　新座市	13.6	11.7	10.8	66.0	61.5	55.9	20.4	26.7	33.3	7.4	16.7	17.7
11231　桶川市	13.1	10.5	9.6	64.7	59.1	53.8	22.3	30.3	36.6	8.6	18.3	20.1
11232　久喜市	12.3	9.9	8.9	66.9	57.7	53.5	20.8	32.4	37.6	8.3	18.3	21.7
11233　北本市	12.7	9.4	8.3	65.4	57.3	51.2	21.8	33.3	40.6	8.0	19.9	23.1
11234　八潮市	14.1	11.8	10.3	66.5	60.9	53.5	19.4	27.3	36.1	6.4	17.2	18.3
11235　富士見市	13.7	11.2	10.2	66.0	62.1	55.1	20.3	26.7	34.7	7.4	16.7	17.7
11237　三郷市	13.1	10.7	9.4	67.4	57.5	52.2	19.5	31.8	38.4	6.2	19.0	21.6
11238　蓮田市	12.4	10.3	9.3	64.0	56.8	52.7	23.6	32.9	38.0	9.4	20.5	21.6
11239　坂戸市	13.2	11.4	10.4	66.2	59.0	55.1	20.7	29.6	34.5	7.4	18.1	18.8
11240　幸手市	11.3	9.2	8.2	65.2	53.9	50.8	23.5	36.8	41.0	9.0	21.8	24.5
11241　鶴ヶ島市	13.8	11.3	10.2	68.0	59.6	54.4	18.1	29.1	35.4	6.1	17.4	19.5
11242　日高市	13.4	11.3	10.0	64.3	54.9	51.0	22.3	33.8	38.9	8.5	20.8	22.7
11243　吉川市	16.1	14.0	13.1	66.6	61.8	57.9	17.3	24.2	29.0	6.0	14.3	14.4
11245　ふじみ野市	14.0	11.3	10.4	64.4	61.4	54.6	21.6	27.3	35.0	8.3	17.5	18.3
11246　白岡市	13.4	10.7	9.8	65.5	59.8	54.8	21.1	29.5	35.4	8.5	17.1	19.6
11301　伊奈町	17.7	15.5	14.0	65.3	61.6	56.7	17.0	23.0	29.3	5.8	14.1	13.9
11324　三芳町	14.2	11.7	10.6	62.8	58.8	52.5	23.0	29.5	36.8	8.5	19.4	20.1
11326　毛呂山町	10.8	8.4	7.8	66.4	59.5	56.4	22.8	32.1	35.8	8.9	19.1	20.5
11327　越生町	11.5	8.3	7.8	63.7	54.8	49.4	24.7	36.9	42.9	11.5	20.7	25.8
11341　滑川町	15.4	14.3	13.2	66.1	60.5	57.0	18.5	25.2	29.8	8.2	13.8	15.5
11342　嵐山町	11.6	8.8	7.8	65.0	56.7	52.4	23.4	34.4	39.8	9.9	20.1	22.5
11343　小川町	10.0	6.7	5.9	65.0	51.4	46.6	25.0	41.9	47.6	12.2	22.3	31.6
11346　川島町	11.9	8.7	7.9	65.6	54.5	50.6	22.5	36.8	41.6	10.9	20.8	26.2
11347　吉見町	11.4	6.8	5.9	67.3	55.6	47.1	21.3	37.6	47.1	9.9	20.3	29.9
11348　鳩山町	9.0	6.1	5.2	62.8	46.3	41.8	28.2	47.5	53.0	11.8	29.8	35.7
11349　ときがわ町	10.1	6.5	5.6	64.4	51.3	45.1	25.6	42.3	49.3	13.2	22.8	33.0
11361　横瀬町	13.6	9.5	8.6	60.1	54.0	47.1	26.3	36.5	44.3	13.5	20.5	27.4
11362　皆野町	12.1	9.7	8.9	58.7	51.5	48.8	29.2	38.8	42.3	15.9	22.2	26.8

注　四捨五入の関係で合計が100にならない場合がある。

結果表3　年齢別(0-14歳、15-64歳、65歳以上、75歳以上)別人口割合　つづき

自治体	0-14歳人口割合(%)			15-64歳人口割合(%)			65歳以上人口割合(%)			75歳以上人口割合(%)		
	2010年	2025年	2040年	2010年	2025年	2040年	2010年	2025年	2040年	2010年	2025年	2040年
11363 長瀞町	12.1	8.2	7.4	57.9	51.1	45.1	30.0	40.6	47.5	15.2	24.9	30.4
11365 小鹿野町	12.2	10.3	9.8	58.4	50.7	47.2	29.4	39.0	42.9	16.7	21.4	27.6
11369 東秩父村	9.7	5.9	5.3	58.6	47.3	42.3	31.7	46.7	52.4	18.1	25.8	35.8
11381 美里町	11.8	8.8	7.8	63.5	56.7	52.0	24.7	34.5	40.2	13.1	19.0	24.6
11383 神川町	13.2	10.1	9.4	64.8	58.1	52.7	22.0	31.8	37.9	11.1	16.9	22.5
11385 上里町	15.3	12.0	11.0	66.0	59.6	55.3	18.8	28.4	33.8	8.9	15.3	19.1
11408 寄居町	12.1	9.1	8.3	63.6	55.2	50.4	24.2	35.7	41.3	11.6	20.1	25.4
11442 宮代町	11.0	8.8	7.9	64.6	55.9	52.1	24.5	35.2	40.0	9.1	21.9	23.3
11464 杉戸町	12.9	10.4	9.5	65.0	57.4	53.1	22.0	32.1	37.4	8.1	19.2	20.9
11465 松伏町	14.9	10.9	9.9	65.2	59.2	52.6	19.9	29.9	37.5	7.5	17.7	20.2
12000 千葉県	13.0	10.8	9.8	65.5	59.1	53.7	21.5	30.0	36.5	9.1	18.1	20.4
12100 千葉市	13.1	10.7	9.7	65.5	58.9	52.8	21.4	30.4	37.5	8.4	19.0	21.2
12101 中央区	11.9	10.7	10.0	66.7	62.3	57.9	21.4	27.0	32.1	9.6	16.6	17.4
12102 花見川区	11.9	8.9	7.5	64.9	56.7	48.0	23.3	34.4	44.4	9.0	22.2	25.9
12103 稲毛区	12.9	11.4	10.4	66.2	57.8	54.0	20.8	30.8	35.6	8.3	19.1	20.5
12104 若葉区	12.0	9.1	7.9	62.3	54.8	48.0	25.6	36.1	44.1	10.1	23.7	26.1
12105 緑区	16.6	12.9	12.0	66.1	61.8	55.1	17.4	25.3	33.0	7.0	14.3	18.2
12106 美浜区	14.7	11.3	10.0	66.4	59.1	50.7	18.9	29.6	39.3	5.8	18.7	21.2
12202 銚子市	10.1	7.2	6.6	61.1	55.5	51.7	28.8	37.3	41.7	14.8	21.0	25.5
12203 市川市	11.8	10.2	8.8	68.9	61.4	52.7	19.3	28.4	38.5	7.7	17.1	20.9
12204 船橋市	13.6	11.8	10.3	66.8	62.2	55.3	19.6	26.0	34.4	7.7	15.9	17.6
12205 館山市	11.9	10.0	9.4	56.7	50.1	47.5	31.4	39.9	43.1	16.4	25.0	26.6
12206 木更津市	13.5	11.3	10.4	64.0	57.2	52.4	22.5	31.5	37.3	9.5	19.1	21.3
12207 松戸市	12.4	10.1	8.8	66.2	59.4	52.2	21.4	30.5	39.0	8.4	19.0	21.6
12208 野田市	13.1	11.5	10.7	64.9	57.5	55.3	21.9	31.0	34.0	8.8	18.4	19.2
12210 茂原市	12.1	9.3	8.3	63.7	56.0	50.8	24.3	34.7	40.8	11.0	20.7	24.3
12211 成田市	14.1	12.9	11.6	68.1	62.3	58.7	17.8	24.7	29.7	8.3	13.5	16.1
12212 佐倉市	12.5	10.0	9.0	65.2	56.5	52.1	22.4	33.5	38.9	8.5	19.8	22.4
12213 東金市	12.3	9.4	8.3	66.8	57.0	51.3	20.8	33.6	40.4	9.7	18.3	24.9
12215 旭市	12.9	10.6	9.9	63.0	57.3	54.3	24.1	32.1	35.8	12.7	17.5	21.3
12216 習志野市	13.8	11.3	10.2	67.1	63.6	57.8	19.1	25.2	32.1	7.6	15.3	16.8
12217 柏市	13.5	12.4	10.8	66.5	61.8	57.5	19.9	25.8	31.7	7.9	15.7	17.2
12218 勝浦市	8.5	6.7	6.3	58.9	52.9	52.6	32.6	40.4	41.0	17.5	25.3	26.3
12219 市原市	12.8	10.3	9.4	66.1	58.4	53.9	21.1	31.3	36.7	8.5	17.9	20.9
12220 流山市	13.5	11.9	10.3	65.8	59.0	53.7	20.7	29.1	36.1	8.2	18.1	19.9
12221 八千代市	15.3	12.6	11.7	64.5	61.6	55.8	20.3	25.7	32.5	7.7	16.1	16.7
12222 我孫子市	12.7	9.8	8.9	63.2	54.4	48.2	24.1	35.8	42.9	9.5	23.2	25.2
12223 鴨川市	11.0	10.1	9.7	56.6	52.0	51.0	32.4	37.9	39.3	17.9	23.9	24.0
12224 鎌ケ谷市	13.2	11.4	10.5	64.7	59.5	55.0	22.1	29.1	34.6	8.1	18.5	19.0
12225 君津市	12.4	9.3	8.3	63.8	57.0	52.7	23.8	33.7	39.0	11.0	19.4	23.5
12226 富津市	10.4	7.5	6.8	60.5	53.4	49.5	29.1	39.1	43.7	14.3	23.2	26.9
12227 浦安市	16.3	14.1	12.7	71.9	69.1	61.7	11.7	16.9	25.6	4.2	9.4	12.2
12228 四街道市	13.6	11.3	10.5	63.2	58.5	54.4	23.2	30.2	35.2	8.2	19.4	18.3
12229 袖ケ浦市	14.0	11.4	10.4	65.9	58.3	54.2	20.2	30.3	35.4	8.5	17.2	20.2
12230 八街市	13.0	8.8	7.7	67.3	56.9	49.3	19.7	34.4	42.9	7.8	18.7	25.8
12231 印西市	14.5	11.8	10.8	69.3	59.7	54.7	16.1	28.6	34.5	7.5	13.8	20.7
12232 白井市	15.9	13.6	12.3	66.1	58.1	53.0	18.0	28.4	34.8	6.5	16.2	19.1
12233 富里市	12.6	10.4	9.2	69.3	58.7	55.2	18.0	31.0	35.6	7.1	16.9	20.7
12234 南房総市	9.8	7.7	7.4	52.8	44.0	41.5	37.5	48.3	51.1	20.8	30.6	34.1
12235 匝瑳市	11.6	9.1	8.3	60.8	53.5	48.5	27.5	37.4	43.2	15.4	21.4	26.9
12236 香取市	11.4	8.6	7.9	60.6	52.4	47.8	28.0	39.0	44.2	14.8	22.6	27.9
12237 山武市	11.6	8.4	7.5	63.0	54.1	48.6	25.4	37.6	43.8	12.5	20.7	27.0
12238 いすみ市	10.3	8.1	7.6	56.5	48.6	44.9	33.2	43.3	47.5	17.9	26.6	30.4
12239 大網白里市	12.7	9.5	8.7	64.5	55.4	50.6	22.9	35.0	40.8	10.5	19.6	25.1
12322 酒々井町	12.8	10.7	9.7	65.4	57.4	54.5	21.8	31.8	35.8	7.6	19.7	18.8
12329 栄町	9.9	7.1	6.0	68.2	49.5	46.3	21.9	43.4	47.6	10.1	22.9	33.0
12342 神崎町	11.9	7.4	6.6	60.5	55.3	46.8	27.6	37.4	46.6	13.7	22.0	28.3
12347 多古町	10.5	7.8	7.2	60.0	53.4	49.7	29.6	38.9	43.1	16.7	22.2	27.7
12349 東庄町	11.4	8.2	7.4	60.3	50.9	47.3	28.3	40.9	45.3	14.7	23.5	28.4

注　四捨五入の関係で合計が100にならない場合がある。

結果表3　年齢別(0-14歳、15-64歳、65歳以上、75歳以上)別人口割合　つづき

自治体	0-14歳人口割合(%)			15-64歳人口割合(%)			65歳以上人口割合(%)			75歳以上人口割合(%)		
	2010年	2025年	2040年	2010年	2025年	2040年	2010年	2025年	2040年	2010年	2025年	2040年
12403　九十九里町	10.2	7.8	7.3	61.6	53.1	49.3	28.2	39.1	43.4	14.2	22.3	26.1
12409　芝山町	11.7	8.8	8.1	60.4	52.6	47.7	28.0	38.7	44.1	15.8	22.1	28.7
12410　横芝光町	12.0	9.3	8.7	59.3	52.3	49.1	28.8	38.4	42.1	15.2	22.4	25.9
12421　一宮町	12.6	11.6	10.8	59.9	54.6	52.8	27.5	33.8	36.4	14.1	20.7	21.0
12422　睦沢町	9.5	6.7	6.1	58.7	47.6	43.4	31.8	45.7	50.5	16.8	27.6	34.3
12423　長生村	12.7	9.9	9.1	61.2	54.1	49.2	26.1	36.0	41.7	13.0	21.5	25.1
12424　白子町	9.9	8.2	7.6	60.2	49.9	46.5	29.9	41.8	45.9	14.7	24.7	28.6
12426　長柄町	10.2	7.6	6.9	59.7	47.0	42.0	30.2	45.4	51.0	17.0	27.2	35.4
12427　長南町	8.7	6.5	5.9	58.7	47.8	43.9	32.6	45.7	50.3	19.3	25.7	34.5
12441　大多喜町	10.2	7.7	7.3	56.1	48.2	45.2	33.8	44.1	47.5	19.9	26.4	32.5
12443　御宿町	8.5	6.3	5.6	50.9	41.3	36.8	40.6	52.4	57.6	21.4	34.7	37.5
12463　鋸南町	9.5	6.5	6.2	53.3	44.6	42.1	37.2	48.8	51.6	20.3	30.9	34.6
13000　東京都	11.3	10.0	8.6	68.3	64.8	57.9	20.4	25.2	33.5	9.4	15.0	17.4
13101　千代田区	10.7	9.5	7.8	70.1	68.7	59.4	19.2	21.7	32.8	9.6	12.4	15.8
13102　中央区	10.5	10.8	7.7	73.6	70.2	59.0	15.9	19.0	33.4	7.4	10.5	14.2
13103　港区	11.2	9.6	7.2	71.6	69.4	58.5	17.2	21.0	34.3	8.4	12.0	16.1
13104　新宿区	7.8	7.8	6.5	73.1	70.2	64.2	19.2	22.0	29.3	9.2	13.0	14.6
13105　文京区	9.9	9.6	7.8	71.2	67.7	61.2	18.9	22.6	31.0	9.5	13.1	15.8
13106　台東区	8.6	8.1	6.6	67.9	66.7	61.1	23.4	25.2	32.2	10.9	14.6	15.0
13107　墨田区	10.4	10.1	8.8	68.2	68.4	63.1	21.4	21.6	28.1	9.7	12.3	13.7
13108　江東区	12.1	11.9	10.3	68.8	67.6	61.3	19.1	20.5	28.5	8.0	11.7	13.0
13109　品川区	9.9	9.6	8.0	70.7	67.7	61.3	19.4	22.8	30.8	9.0	13.3	14.7
13110　目黒区	9.7	8.7	7.0	70.7	67.0	59.5	19.6	24.4	33.5	9.6	14.8	17.7
13111　大田区	10.9	9.9	8.8	68.7	65.5	59.5	20.4	24.6	31.7	9.4	14.5	16.1
13112　世田谷区	10.9	9.7	8.0	70.7	67.9	60.1	18.3	22.3	31.8	9.1	13.0	16.3
13113　渋谷区	7.7	7.9	6.1	72.7	67.4	58.2	19.6	24.6	35.6	9.7	14.4	18.4
13114　中野区	7.5	6.2	5.0	72.6	69.0	61.2	19.9	24.8	33.8	9.9	14.7	17.5
13115　杉並区	8.1	8.0	6.5	69.3	62.3	53.9	22.6	29.8	39.6	11.2	18.3	22.4
13116　豊島区	7.9	7.6	5.5	72.9	69.3	60.2	19.3	23.1	34.3	9.4	13.6	17.4
13117　北区	9.4	9.0	7.9	66.7	63.4	59.2	23.9	27.6	32.8	11.4	16.9	17.2
13118　荒川区	10.9	10.8	9.7	67.3	65.6	61.9	21.8	23.5	28.4	10.2	13.7	13.8
13119　板橋区	10.5	9.9	8.7	68.2	63.7	58.2	21.3	26.4	33.1	9.9	16.0	17.8
13120　練馬区	12.2	9.5	7.8	68.5	62.8	53.2	19.3	27.7	39.0	9.2	16.5	21.6
13121　足立区	12.3	10.4	9.1	65.5	62.3	55.2	22.2	27.3	35.7	9.5	16.6	18.2
13122　葛飾区	12.1	10.4	9.2	65.9	62.9	56.2	22.0	26.8	34.5	10.0	15.8	17.8
13123　江戸川区	14.1	12.2	11.1	67.8	66.1	59.4	18.1	21.7	29.5	7.4	12.7	14.0
13201　八王子市	12.5	10.4	9.5	66.8	62.0	56.4	20.8	27.6	34.1	8.9	16.6	18.6
13202　立川市	11.9	9.6	8.3	66.7	62.1	55.8	21.4	28.3	35.9	9.1	17.1	19.2
13203　武蔵野市	10.4	9.2	7.6	69.9	64.8	56.7	19.7	26.0	35.7	10.1	15.4	19.6
13204　三鷹市	11.6	10.2	8.8	69.7	65.7	57.2	18.7	24.1	34.0	9.2	14.6	17.7
13205　青梅市	12.9	9.9	9.0	63.9	57.7	50.7	23.2	32.4	40.3	10.7	19.1	23.4
13206　府中市	13.4	11.5	10.5	68.4	65.4	58.1	18.2	23.0	31.4	8.3	13.5	16.1
13207　昭島市	12.9	11.0	10.0	66.3	62.0	56.8	20.7	27.0	33.2	9.2	15.6	17.7
13208　調布市	12.0	10.7	9.3	69.0	65.0	56.9	19.0	24.2	33.8	8.9	14.4	17.6
13209　町田市	13.6	11.2	10.1	64.8	61.5	55.4	21.7	27.3	34.5	9.1	16.8	18.3
13210　小金井市	11.3	9.4	8.1	70.0	65.7	58.8	18.7	24.9	33.1	9.3	14.6	18.8
13211　小平市	12.7	10.3	9.3	67.1	63.4	56.0	20.1	26.3	34.7	9.4	15.6	19.1
13212　日野市	12.9	11.1	10.2	66.3	62.3	55.4	20.8	26.7	34.4	9.1	16.6	18.4
13213　東村山市	12.9	11.3	10.3	64.7	62.3	56.9	22.4	26.4	32.8	10.5	16.1	17.8
13214　国分寺市	11.7	9.6	8.4	69.3	65.5	57.7	19.0	24.9	33.8	9.1	14.5	18.3
13215　国立市	12.0	9.7	8.5	68.8	64.7	56.3	19.2	25.6	35.2	9.2	14.6	19.2
13218　福生市	11.9	9.5	8.5	67.6	61.7	54.9	20.5	28.8	36.6	9.4	16.1	20.5
13219　狛江市	10.8	9.0	7.8	67.4	62.6	54.6	21.8	28.3	37.6	10.2	17.6	20.8
13220　東大和市	14.0	12.0	11.2	64.2	61.0	55.5	21.8	27.1	33.4	8.9	16.7	17.6
13221　清瀬市	12.8	10.3	9.4	62.3	59.1	52.4	24.9	30.6	38.2	11.6	19.5	21.7
13222　東久留米市	12.8	10.3	9.5	63.7	60.2	54.2	23.5	29.5	36.3	10.0	18.4	20.0
13223　武蔵村山市	15.5	13.4	12.8	63.6	60.0	55.2	20.8	26.5	32.0	7.9	16.3	16.4
13224　多摩市	12.0	10.2	9.0	67.1	59.1	52.8	20.9	30.7	38.2	8.2	19.2	21.7
13225　稲城市	15.3	13.0	11.8	67.4	64.1	57.0	17.4	22.9	31.2	6.9	13.5	15.6

注　四捨五入の関係で合計が100にならない場合がある。

結果表3　年齢別(0-14歳、15-64歳、65歳以上、75歳以上)別人口割合　つづき

自治体	0-14歳人口割合(%)			15-64歳人口割合(%)			65歳以上人口割合(%)			75歳以上人口割合(%)		
	2010年	2025年	2040年	2010年	2025年	2040年	2010年	2025年	2040年	2010年	2025年	2040年
13227　羽村市	14.1	11.4	10.6	66.3	61.7	54.8	19.6	26.9	34.6	7.8	16.0	18.3
13228　あきる野市	14.1	11.6	11.0	62.2	58.2	53.3	23.8	30.2	35.7	10.4	18.4	19.4
13229　西東京市	12.3	10.2	9.1	67.4	64.7	57.7	20.3	25.1	33.2	9.8	14.6	17.6
13303　瑞穂町	13.9	10.2	9.4	65.0	60.0	54.0	21.1	29.8	36.7	8.9	17.6	20.0
13305　日の出町	11.8	8.8	7.8	59.0	53.9	51.3	29.3	37.4	40.9	14.3	24.4	25.4
13307　檜原村	7.2	5.2	4.8	49.4	41.0	36.1	43.4	53.8	59.1	28.1	34.5	42.6
13308　奥多摩町	7.0	5.4	5.0	51.7	44.7	41.9	41.3	49.9	53.1	24.0	30.8	33.9
13361　大島町	11.7	10.1	10.0	56.6	51.2	49.4	31.7	38.7	40.6	16.5	23.5	25.0
13362　利島村	13.5	8.9	7.3	66.2	63.5	54.5	20.3	27.6	38.1	11.7	13.8	22.4
13363　新島村	11.6	9.7	9.6	54.0	47.6	47.4	34.5	42.7	43.1	20.7	24.8	27.9
13364　神津島村	14.7	12.5	12.9	57.9	48.0	47.1	27.4	39.5	40.0	16.1	19.1	25.4
13381　三宅村	7.0	10.4	11.9	57.8	50.6	49.3	35.2	39.0	38.8	19.7	22.3	23.5
13382　御蔵島村	17.5	19.2	16.4	68.7	58.8	60.5	13.8	22.0	23.2	6.3	9.8	11.3
13401　八丈町	11.6	10.7	10.1	56.3	47.0	44.5	32.1	42.3	45.4	17.3	25.7	28.4
13402　青ヶ島村	17.4	12.6	11.9	72.0	62.8	54.1	10.5	24.6	34.0	5.0	9.3	17.0
13421　小笠原村	15.1	14.5	13.5	75.7	67.2	56.8	9.2	18.3	29.7	3.7	7.4	13.2
14000　神奈川県	13.1	10.9	9.8	66.6	61.9	55.2	20.2	27.2	35.0	8.8	16.5	19.1
14100　横浜市	13.2	10.8	9.7	66.7	61.9	54.6	20.1	27.3	35.7	8.9	16.7	19.8
14101　鶴見区	13.1	11.6	10.5	68.8	63.9	57.5	18.2	24.5	32.1	7.9	14.1	16.6
14102　神奈川区	11.5	10.4	9.1	69.6	64.8	57.8	19.0	24.8	33.1	9.0	14.7	17.3
14103　西区	10.4	9.9	8.1	70.9	66.7	57.9	18.7	23.4	34.0	9.3	13.5	16.4
14104　中区	10.6	9.5	8.3	68.2	63.7	55.7	21.2	26.8	36.0	9.7	15.5	18.5
14105　南区	11.0	9.3	8.3	66.2	61.8	55.9	22.8	28.9	35.8	10.5	17.3	19.5
14106　保土ケ谷区	12.2	9.4	8.4	65.6	61.0	54.0	22.2	29.6	37.5	10.2	18.4	21.8
14107　磯子区	12.0	9.8	8.6	65.0	59.2	53.1	23.0	31.0	38.3	10.6	19.4	22.1
14108　金沢区	12.7	10.3	9.2	65.4	57.9	51.6	21.9	31.9	39.3	9.7	19.5	23.2
14109　港北区	12.5	10.5	9.0	70.9	66.5	58.6	16.7	23.0	32.4	7.5	13.6	17.1
14110　戸塚区	14.3	12.2	11.2	65.5	60.8	54.0	20.1	27.1	34.8	8.4	16.8	19.0
14111　港南区	12.8	9.9	8.8	65.0	59.0	51.8	22.2	31.1	39.5	9.2	19.5	22.7
14112　旭区	12.7	10.2	9.3	63.0	57.9	51.6	24.3	31.9	39.0	10.9	20.6	23.0
14113　緑区	14.6	11.7	10.5	66.0	60.8	53.5	19.5	27.5	36.0	8.5	17.4	21.0
14114　瀬谷区	14.5	11.1	10.1	62.8	58.3	51.0	22.8	30.6	38.9	10.1	19.9	22.5
14115　栄区	13.2	10.7	9.7	62.5	56.8	50.8	24.3	32.5	39.6	9.5	21.8	22.5
14116　泉区	14.0	10.9	9.8	63.5	57.9	50.5	22.5	31.2	39.7	9.6	20.1	23.1
14117　青葉区	15.3	10.8	9.5	68.8	63.6	53.2	15.9	25.5	37.3	6.8	15.1	21.4
14118　都筑区	18.3	14.1	12.7	68.1	66.5	57.4	13.6	19.4	29.9	5.9	10.9	15.1
14130　川崎市	13.1	11.7	10.2	70.1	66.1	59.0	16.9	22.2	30.8	7.4	13.0	15.7
14131　川崎区	11.7	11.3	10.2	68.2	66.2	62.0	20.1	22.5	27.8	9.0	13.1	13.9
14132　幸区	12.6	12.4	11.4	68.0	65.0	61.0	19.4	22.6	27.6	8.7	13.6	13.7
14133　中原区	12.8	11.7	9.4	73.3	70.1	61.5	13.9	18.2	29.1	6.5	10.0	13.4
14134　高津区	13.6	12.1	10.4	71.4	66.7	58.5	15.0	21.2	31.1	6.6	12.3	15.6
14135　多摩区	12.0	10.5	9.1	72.1	66.5	58.7	15.9	23.0	32.2	7.1	13.5	17.4
14136　宮前区	15.0	12.2	10.8	69.0	64.4	55.9	16.1	23.4	33.3	6.4	13.9	17.6
14137　麻生区	13.8	11.7	10.3	67.3	62.9	55.4	19.0	25.4	34.2	8.6	15.3	18.7
14150　相模原市	13.1	10.7	9.5	67.5	61.4	54.2	19.4	27.9	36.3	7.6	16.8	20.0
14201　横須賀市	12.4	9.9	9.2	62.4	58.1	53.2	25.2	32.0	37.6	11.4	20.1	21.0
14203　平塚市	13.2	10.7	9.8	65.6	60.0	54.2	21.2	29.3	36.0	9.0	17.6	20.1
14204　鎌倉市	12.0	10.3	9.4	60.4	57.6	51.1	27.6	32.2	39.5	13.7	21.0	22.1
14205　藤沢市	13.8	11.3	10.1	66.3	62.7	56.0	19.8	26.0	33.8	8.6	15.7	17.9
14206　小田原市	12.8	10.4	9.6	63.7	58.8	53.5	23.5	30.8	36.9	10.9	18.4	20.8
14207　茅ヶ崎市	14.0	11.8	10.8	64.6	61.2	55.1	21.4	27.0	34.1	9.3	16.5	18.1
14208　逗子市	12.3	10.2	9.4	59.9	58.4	52.1	27.9	31.4	38.6	13.6	19.8	20.5
14210　三浦市	10.6	8.0	7.4	59.9	51.5	46.8	29.5	40.5	45.8	14.1	25.5	28.9
14211　秦野市	12.5	10.3	9.3	67.0	58.8	54.0	20.4	30.9	36.7	8.3	18.5	21.4
14212　厚木市	13.7	10.9	9.7	68.3	62.1	55.8	18.0	27.0	34.5	6.8	15.8	18.4
14213　大和市	13.4	11.3	10.1	67.3	62.8	56.1	19.4	25.9	33.8	7.5	15.5	17.4
14214　伊勢原市	13.7	10.9	9.7	66.7	60.8	54.2	19.7	28.3	36.0	8.0	17.2	20.2
14215　海老名市	14.3	11.8	10.7	66.9	60.9	54.6	18.8	27.3	34.7	7.1	16.5	18.8
14216　座間市	13.1	10.8	9.9	67.6	62.2	54.9	19.4	27.0	35.2	7.2	16.1	18.6

注　四捨五入の関係で合計が100にならない場合がある。

結果表3　年齢別(0-14歳、15-64歳、65歳以上、75歳以上)別人口割合　つづき

自治体	0-14歳人口割合(%)			15-64歳人口割合(%)			65歳以上人口割合(%)			75歳以上人口割合(%)		
	2010年	2025年	2040年	2010年	2025年	2040年	2010年	2025年	2040年	2010年	2025年	2040年
14217　南足柄市	13.7	10.7	10.1	62.1	57.4	53.1	24.2	31.9	36.8	10.4	19.6	20.8
14218　綾瀬市	14.4	12.5	11.9	64.9	59.8	55.7	20.7	27.6	32.5	7.0	17.5	16.9
14301　葉山町	13.7	11.4	10.7	59.0	56.9	50.6	27.3	31.7	38.7	12.7	20.8	20.9
14321　寒川町	13.9	11.5	10.7	66.0	59.3	55.0	20.0	29.2	34.3	7.7	17.4	19.4
14341　大磯町	12.3	10.1	9.3	61.1	55.4	50.9	26.7	34.5	39.7	12.0	21.6	22.6
14342　二宮町	12.0	8.8	8.0	61.0	55.6	49.9	27.0	35.6	42.2	12.0	22.7	24.7
14361　中井町	12.7	10.1	9.4	62.9	53.3	49.4	24.4	36.5	41.2	10.8	22.6	25.4
14362　大井町	16.3	11.8	10.2	64.0	59.4	51.9	19.8	28.9	37.9	8.2	17.8	20.6
14363　松田町	10.8	7.1	6.1	62.5	55.8	49.0	26.7	37.1	44.9	12.5	22.2	27.2
14364　山北町	10.2	7.3	6.8	61.5	51.9	49.1	28.3	40.8	44.1	14.7	23.6	28.8
14366　開成町	16.1	13.1	12.1	62.4	58.9	52.5	21.5	28.0	35.4	9.6	17.6	20.1
14382　箱根町	8.2	6.2	5.7	63.9	55.8	53.2	27.9	38.0	41.1	12.8	24.0	25.4
14383　真鶴町	8.9	5.8	5.3	58.2	50.2	43.5	32.8	44.0	51.1	15.4	27.6	32.4
14384　湯河原町	10.6	7.9	7.4	56.9	50.4	44.9	32.5	41.7	47.7	15.3	27.0	29.5
14401　愛川町	13.3	10.1	9.1	66.9	58.7	53.9	19.8	31.3	36.9	7.5	17.5	20.6
14402　清川村	10.5	8.5	7.7	64.3	50.0	45.1	25.2	41.6	47.2	10.9	24.0	30.8
15000　新潟県	12.7	10.5	9.7	61.0	55.2	51.6	26.3	34.3	38.7	14.1	20.2	23.8
15100　新潟市	12.7	10.6	9.5	64.0	57.9	53.3	23.2	31.5	37.3	11.7	18.6	22.2
15202　長岡市	13.2	11.1	10.2	61.3	55.7	52.4	25.5	33.2	37.4	13.7	19.5	22.8
15204　三条市	12.9	10.3	9.4	60.9	55.2	51.4	26.2	34.5	39.2	13.6	20.1	23.8
15205　柏崎市	12.1	9.7	8.9	60.7	55.1	50.9	27.2	35.1	40.2	15.1	20.2	24.6
15206　新発田市	12.4	10.2	9.5	61.2	54.7	51.6	26.4	35.1	38.8	14.5	19.7	24.1
15208　小千谷市	13.1	11.4	10.8	58.5	52.4	49.9	28.3	36.3	39.3	15.8	22.1	24.7
15209　加茂市	11.8	8.8	8.2	59.5	52.7	49.1	28.7	38.5	42.8	15.2	22.3	26.9
15210　十日町市	12.4	10.4	10.2	55.5	49.0	46.9	32.2	40.6	42.9	18.3	24.8	28.4
15211　見附市	12.8	10.4	9.7	61.1	55.1	51.4	26.1	34.5	38.9	13.5	20.0	23.6
15212　村上市	11.9	8.9	8.3	56.6	50.9	47.8	31.6	40.2	43.9	17.5	24.2	28.0
15213　燕市	13.2	10.8	9.8	61.8	56.6	52.2	25.0	32.6	38.0	12.2	19.2	22.2
15216　糸魚川市	11.7	10.1	10.0	55.3	50.8	49.6	32.9	39.1	40.4	18.2	24.2	25.3
15217　妙高市	12.3	9.3	8.7	57.7	51.9	47.1	30.0	38.8	44.2	17.2	23.3	28.7
15218　五泉市	12.2	9.3	8.6	59.6	53.3	50.1	28.3	37.4	41.4	15.4	22.4	26.4
15222　上越市	13.5	11.3	10.6	59.9	54.8	51.6	26.5	34.0	37.8	14.4	19.9	23.0
15223　阿賀野市	12.8	10.3	9.6	60.9	54.3	52.0	26.3	35.4	38.4	15.1	19.5	24.7
15224　佐渡市	11.2	9.9	9.8	51.9	47.1	46.2	36.8	43.0	44.0	22.2	27.2	29.6
15225　魚沼市	12.9	10.1	9.6	57.4	49.6	46.6	29.7	40.3	43.8	17.3	23.2	29.9
15226　南魚沼市	13.5	11.4	10.6	60.4	53.8	51.9	26.1	34.8	37.5	15.3	19.6	24.5
15227　胎内市	12.1	9.7	9.1	59.2	51.8	48.9	28.6	38.5	41.9	15.8	22.5	27.0
15307　聖籠町	15.2	13.1	12.6	63.2	59.1	57.0	21.7	27.8	30.4	11.8	15.4	17.8
15342　弥彦村	13.9	12.0	11.4	62.3	55.5	52.2	23.9	32.4	36.4	12.5	18.4	21.7
15361　田上町	11.7	7.8	7.0	61.6	53.0	47.4	26.7	39.2	45.7	14.0	22.5	28.3
15385　阿賀町	9.9	8.2	8.1	48.7	43.6	41.8	41.5	48.2	50.1	24.8	31.2	34.4
15405　出雲崎町	9.8	8.1	7.7	53.1	47.8	45.5	37.1	44.1	46.8	23.7	27.1	31.6
15461　湯沢町	10.8	7.1	5.7	59.4	50.0	43.9	29.8	42.9	50.3	16.1	26.1	33.2
15482　津南町	10.9	7.7	7.4	51.8	45.8	42.2	37.4	46.5	50.4	24.5	28.2	36.5
15504　刈羽村	12.2	10.3	9.4	61.3	53.5	50.1	26.5	36.2	40.5	14.6	19.3	25.6
15581　関川村	10.8	8.1	8.0	53.3	47.7	45.5	35.9	44.2	46.5	22.3	27.0	32.6
15586　粟島浦村	5.5	4.5	4.4	50.0	44.3	47.2	44.5	51.1	48.3	25.1	28.8	35.0
16000　富山県	13.0	10.6	9.9	60.8	55.7	51.7	26.2	33.6	38.4	13.5	20.8	22.5
16201　富山市	13.2	11.0	10.1	62.3	57.6	53.2	24.5	31.4	36.6	12.2	19.3	20.9
16202　高岡市	12.4	9.8	9.1	60.5	54.5	50.0	27.1	35.6	40.9	13.7	22.4	24.2
16204　魚津市	12.5	9.9	9.1	59.7	55.3	50.2	27.8	34.8	40.7	14.3	22.3	23.4
16205　氷見市	11.4	8.7	8.1	58.0	51.1	47.9	30.7	40.2	44.1	17.1	25.1	27.6
16206　滑川市	14.4	11.8	10.9	61.1	58.3	54.1	24.5	29.9	35.0	12.3	18.1	19.0
16207　黒部市	13.3	11.0	10.1	60.1	55.2	51.2	26.6	33.8	38.7	13.9	21.0	23.2
16208　砺波市	14.7	12.2	11.2	60.7	56.1	52.1	24.6	31.7	36.7	13.5	19.4	21.6
16209　小矢部市	11.4	8.9	8.1	59.2	51.4	48.1	29.3	39.7	43.8	16.6	24.5	28.8
16210　南砺市	11.8	9.7	9.0	57.1	49.7	47.1	31.1	40.5	43.9	17.9	25.6	28.8
16211　射水市	14.2	11.9	11.1	61.8	56.7	53.4	24.0	31.4	35.5	11.8	19.2	20.1
16321　舟橋村	21.8	17.7	16.6	61.1	63.4	54.5	17.1	18.9	28.9	8.6	10.2	12.9

注　四捨五入の関係で合計が100にならない場合がある。

結果表3　年齢別(0-14歳、15-64歳、65歳以上、75歳以上)別人口割合　つづき

自治体	0-14歳人口割合(%)			15-64歳人口割合(%)			65歳以上人口割合(%)			75歳以上人口割合(%)		
	2010年	2025年	2040年	2010年	2025年	2040年	2010年	2025年	2040年	2010年	2025年	2040年
16322　上市町	12.2	9.0	8.4	59.6	54.1	49.2	28.2	36.9	42.4	14.4	23.3	25.0
16323　立山町	13.5	10.7	10.0	60.4	55.8	52.3	26.1	33.4	37.7	13.3	19.8	21.5
16342　入善町	12.1	10.0	9.7	59.5	53.8	50.8	28.4	36.2	39.5	15.6	22.1	24.6
16343　朝日町	9.9	7.3	6.9	55.1	48.3	44.2	35.0	44.4	48.9	19.6	29.1	32.6
17000　石川県	13.6	11.4	10.5	62.6	57.4	53.4	23.7	31.2	36.0	12.1	18.9	21.0
17201　金沢市	13.5	11.4	10.2	65.3	59.9	54.9	21.2	28.6	34.8	10.5	17.3	19.8
17202　七尾市	12.0	9.6	9.2	58.4	50.3	47.2	29.6	40.1	43.7	16.2	24.3	28.3
17203　小松市	14.7	11.8	11.1	61.7	57.9	53.6	23.6	30.3	35.4	11.5	18.8	20.1
17204　輪島市	9.5	7.5	7.6	52.4	44.5	44.1	38.1	48.0	48.3	22.2	30.5	33.5
17205　珠洲市	9.3	7.2	7.4	49.6	41.2	40.4	41.1	51.7	52.2	23.9	33.1	35.8
17206　加賀市	12.5	10.0	9.4	59.6	53.6	49.8	27.9	36.5	40.8	14.2	23.0	25.1
17207　羽咋市	11.6	8.5	7.5	57.5	49.0	44.7	30.8	42.5	47.8	16.2	26.7	30.5
17209　かほく市	14.7	11.1	10.1	60.9	56.9	52.4	24.4	32.0	37.5	11.9	20.3	21.4
17210　白山市	15.3	12.8	11.9	64.0	57.7	54.2	20.7	29.5	33.9	10.0	17.0	19.4
17211　能美市	16.6	13.8	12.8	62.6	59.7	55.0	20.8	26.4	32.1	10.0	16.2	17.3
17212　野々市市	14.6	13.3	11.8	69.7	64.0	59.4	15.7	22.7	28.8	7.5	13.5	15.7
17324　川北町	20.5	19.2	18.2	61.5	60.4	56.7	18.0	20.4	25.1	9.7	11.6	12.0
17361　津幡町	16.4	12.8	11.9	65.3	61.8	55.3	18.3	25.4	32.8	8.8	14.0	18.0
17365　内灘町	14.8	10.5	9.3	65.6	58.9	52.4	19.7	30.6	38.3	8.3	18.2	22.6
17384　志賀町	10.8	9.2	9.6	55.1	45.7	44.9	34.1	45.1	45.5	19.1	28.1	30.3
17386　宝達志水町	12.6	8.4	7.8	58.2	51.9	47.1	29.2	39.7	45.1	15.8	24.6	27.6
17407　中能登町	13.2	11.7	11.6	57.1	51.5	50.0	29.7	36.7	38.4	15.7	22.7	23.3
17461　穴水町	8.8	6.8	6.3	51.7	43.0	41.6	39.4	50.2	52.1	23.3	31.7	35.6
17463　能登町	9.0	6.3	5.8	51.3	40.5	38.2	39.8	53.2	55.9	23.1	33.3	38.9
18000　福井県	13.9	11.6	10.8	60.9	55.6	51.7	25.2	32.8	37.5	13.5	19.5	22.9
18201　福井市	13.6	11.6	10.8	61.7	55.6	50.9	24.7	32.8	38.4	12.8	20.0	23.4
18202　敦賀市	14.5	12.2	11.2	62.4	56.8	52.6	23.1	31.0	36.2	12.2	17.7	21.5
18204　小浜市	13.6	11.4	10.6	58.6	55.1	52.5	27.8	33.5	36.9	15.6	19.7	22.3
18205　大野市	12.2	9.6	9.0	57.5	50.6	47.7	30.3	39.8	43.2	16.8	23.3	28.4
18206　勝山市	11.8	9.7	9.0	57.7	50.7	49.0	30.4	39.6	41.9	17.7	23.6	28.4
18207　鯖江市	15.6	13.3	12.5	61.5	57.7	54.1	22.8	29.0	33.4	11.5	17.5	19.2
18208　あわら市	12.4	9.5	8.5	61.1	54.6	50.7	26.6	36.0	40.8	14.4	21.0	25.7
18209　越前市	14.3	11.5	10.5	61.3	56.3	52.0	24.3	32.3	37.5	13.0	19.2	22.8
18210　坂井市	15.4	12.1	11.2	61.9	57.7	53.1	22.7	30.2	35.7	11.9	17.3	21.0
18322　永平寺町	13.2	10.9	10.3	62.2	59.2	56.3	24.6	29.9	33.3	13.5	17.7	19.8
18382　池田町	9.1	7.5	7.4	50.2	46.1	43.7	40.6	46.4	48.9	26.2	29.9	36.0
18404　南越前町	13.0	10.5	10.3	56.8	51.2	49.6	30.2	38.2	40.1	18.2	22.8	27.2
18423　越前町	13.6	11.8	11.5	58.8	53.5	51.1	27.5	34.8	37.4	15.9	20.3	23.7
18442　美浜町	11.6	10.0	9.3	59.2	53.1	53.4	29.2	36.9	37.3	15.8	21.1	24.0
18481　高浜町	14.7	11.0	9.8	58.7	54.8	51.0	26.6	34.3	39.2	14.6	20.8	24.0
18483　おおい町	14.3	12.4	12.4	57.9	52.4	49.7	27.8	35.2	37.8	16.1	20.1	24.5
18501　若狭町	13.5	10.8	10.4	56.1	52.0	48.7	30.4	37.2	40.9	17.5	22.2	25.6
19000　山梨県	13.4	10.6	9.8	62.0	56.9	51.4	24.7	32.5	38.8	12.8	19.1	23.2
19201　甲府市	12.8	10.9	10.0	62.4	58.8	53.7	24.9	30.3	36.3	12.9	18.7	21.0
19202　富士吉田市	13.9	10.2	9.2	62.4	57.2	50.2	23.6	32.6	40.7	11.5	18.3	24.1
19204　都留市	12.7	9.6	9.4	64.6	60.4	55.3	22.6	29.9	35.3	12.2	17.0	21.1
19205　山梨市	13.3	10.1	9.2	59.1	54.1	48.9	27.6	35.8	41.8	14.9	21.1	25.4
19206　大月市	10.3	6.4	6.0	60.2	51.7	44.8	29.5	41.9	49.2	16.0	24.3	32.5
19207　韮崎市	13.7	9.8	8.9	62.9	57.6	50.9	23.4	32.6	40.2	12.1	18.7	24.2
19208　南アルプス市	15.6	12.1	11.1	63.0	58.7	53.2	21.4	29.2	35.7	11.1	16.6	20.7
19209　北杜市	11.2	8.1	7.5	57.6	49.3	44.0	31.2	42.6	48.6	16.8	25.3	31.1
19210　甲斐市	15.4	12.7	11.6	65.6	58.9	52.8	19.1	28.3	35.7	8.3	16.5	20.1
19211　笛吹市	14.1	10.7	9.5	61.5	56.9	50.7	24.4	32.5	39.8	12.4	19.5	23.2
19212　上野原市	10.9	7.7	7.2	62.8	55.2	49.7	26.3	37.1	43.1	13.5	20.9	27.7
19213　甲州市	13.1	9.3	8.7	57.6	52.3	47.6	29.4	38.4	43.6	16.4	23.1	28.1
19214　中央市	14.8	11.5	10.2	66.8	60.0	53.2	18.4	28.5	36.6	8.9	15.5	21.6
19346　市川三郷町	11.7	9.2	8.7	56.1	51.0	46.3	32.3	39.9	45.0	18.3	24.9	29.1
19364　早川町	7.1	5.5	5.0	45.3	46.0	43.6	47.6	48.5	51.4	30.6	31.3	33.6
19365　身延町	8.7	6.4	6.1	52.0	44.6	40.6	39.4	49.0	53.3	24.6	30.1	37.5

注　四捨五入の関係で合計が100にならない場合がある。

結果表3　年齢別(0-14歳、15-64歳、65歳以上、75歳以上)別人口割合　つづき

自治体	0-14歳人口割合(%)			15-64歳人口割合(%)			65歳以上人口割合(%)			75歳以上人口割合(%)		
	2010年	2025年	2040年	2010年	2025年	2040年	2010年	2025年	2040年	2010年	2025年	2040年
19366　南部町	9.8	7.2	7.0	56.5	45.7	40.6	33.7	47.1	52.4	20.6	28.2	38.0
19368　富士川町	12.6	9.9	9.3	58.3	54.0	47.9	29.1	36.1	42.9	16.5	22.2	26.8
19384　昭和町	16.4	13.1	11.7	66.6	62.9	54.7	17.0	24.0	33.6	8.2	13.4	17.6
19422　道志村	11.5	9.0	8.8	61.0	52.3	50.1	27.5	38.7	41.1	15.5	20.1	26.9
19423　西桂町	14.8	12.9	12.3	62.7	56.1	49.2	22.5	31.0	38.5	11.6	16.9	23.0
19424　忍野村	16.6	13.9	13.0	68.6	61.4	56.0	14.8	24.8	31.0	7.5	12.3	18.8
19425　山中湖村	13.5	10.0	9.2	62.4	53.5	47.2	24.2	36.4	43.6	12.0	21.4	28.3
19429　鳴沢村	14.6	9.8	9.4	60.4	55.3	49.5	25.0	34.8	41.1	11.6	20.2	24.9
19430　富士河口湖町	14.7	11.7	10.8	64.3	59.7	53.9	21.0	28.6	35.3	10.5	15.9	20.5
19442　小菅村	8.1	8.6	9.6	51.1	41.1	42.8	40.8	50.3	47.6	24.0	32.3	31.9
19443　丹波山村	5.8	4.8	5.7	47.9	42.3	40.4	46.3	53.0	53.9	30.7	30.9	40.0
20000　長野県	13.7	11.2	10.5	59.7	55.6	51.1	26.5	33.2	38.4	14.2	20.2	22.9
20201　長野市	14.1	11.4	10.3	61.0	56.8	51.3	24.9	31.9	38.4	13.0	19.3	22.5
20202　松本市	14.1	11.9	11.0	62.2	59.2	54.4	23.7	28.9	34.6	12.3	17.7	19.6
20203　上田市	13.7	11.1	10.2	60.1	55.3	50.3	26.2	33.6	39.5	13.9	20.5	23.7
20204　岡谷市	13.7	11.7	11.2	57.9	54.6	50.5	28.4	33.6	38.3	14.3	21.9	22.1
20205　飯田市	14.1	11.9	11.2	57.8	53.8	50.5	28.2	34.3	38.4	15.7	20.9	23.6
20206　諏訪市	14.0	11.8	11.0	60.8	56.7	51.4	25.2	31.5	37.6	12.4	19.7	20.9
20207　須坂市	13.9	11.1	10.4	59.7	55.0	50.7	26.4	33.8	38.9	13.3	20.8	22.9
20208　小諸市	13.3	11.1	10.2	60.5	54.5	50.4	26.2	34.3	39.4	14.1	20.7	24.2
20209　伊那市	14.4	11.8	11.0	59.0	55.4	51.0	26.6	32.8	38.1	14.7	19.7	22.8
20210　駒ヶ根市	14.5	12.2	11.5	59.2	55.8	51.2	26.3	32.0	37.3	13.9	19.4	21.7
20211　中野市	14.1	11.5	10.9	60.2	55.2	51.6	25.7	33.2	37.6	13.9	19.3	22.7
20212　大町市	12.5	8.7	8.0	56.9	51.1	45.5	30.7	40.2	46.6	16.8	25.2	29.3
20213　飯山市	12.5	9.6	9.1	56.6	52.6	50.0	30.9	37.8	40.9	18.3	22.1	25.9
20214　茅野市	14.6	12.1	11.1	61.3	56.6	52.6	24.1	31.3	36.3	11.7	19.3	21.0
20215　塩尻市	14.0	11.2	10.1	62.4	58.3	52.5	23.7	30.5	37.4	12.2	18.7	21.6
20217　佐久市	14.3	11.8	11.1	59.8	56.3	52.7	25.9	31.9	36.2	14.5	18.6	21.8
20218　千曲市	13.4	10.3	9.5	59.1	54.7	49.4	27.4	35.0	41.1	14.3	21.6	24.7
20219　東御市	14.2	11.2	10.2	60.4	54.8	50.7	25.5	34.0	39.1	13.7	19.6	23.7
20220　安曇野市	13.9	11.1	10.3	60.1	56.5	51.4	25.9	32.4	38.4	13.3	19.6	21.7
20303　小海町	10.7	7.5	6.9	53.9	49.1	44.2	35.4	43.5	48.9	21.7	26.9	32.6
20304　川上村	12.4	9.6	9.4	64.6	64.4	61.9	23.0	26.0	28.7	13.3	15.0	17.8
20305　南牧村	12.8	9.0	8.0	61.0	59.5	57.8	26.2	31.5	34.2	16.9	18.9	23.3
20306　南相木村	12.7	9.4	8.9	49.7	52.1	49.2	37.6	38.5	41.9	25.2	24.7	26.0
20307　北相木村	8.3	6.6	6.4	51.4	47.7	44.5	40.3	45.7	49.1	27.0	27.0	34.3
20309　佐久穂町	12.0	8.8	8.1	56.1	50.1	45.8	31.9	41.1	46.1	18.8	23.7	30.4
20321　軽井沢町	12.9	9.8	8.7	62.1	55.0	47.1	25.0	35.2	44.2	11.8	21.1	25.7
20323　御代田町	15.1	11.5	10.4	62.7	58.1	51.9	22.2	30.4	37.7	11.8	17.4	22.1
20324　立科町	12.2	8.3	7.5	58.2	51.9	45.1	29.5	39.8	47.4	17.2	23.7	29.8
20349　青木村	12.1	10.2	10.0	54.3	49.2	45.8	33.7	40.6	44.2	19.0	25.3	28.1
20350　長和町	11.0	9.1	8.7	55.0	46.9	44.8	34.1	44.1	46.6	20.8	26.3	32.3
20361　下諏訪町	12.2	9.9	9.3	55.8	51.4	46.7	32.0	38.7	43.9	16.4	26.1	27.3
20362　富士見町	12.7	11.2	10.7	57.4	51.9	48.4	29.9	36.9	40.9	17.4	22.8	25.9
20363　原村	13.2	11.4	10.7	59.9	52.2	48.7	26.9	36.4	40.6	14.3	20.8	25.2
20382　辰野町	13.0	10.8	10.5	56.8	52.1	49.3	30.2	37.1	40.2	15.7	23.4	24.5
20383　箕輪町	14.6	12.2	11.4	61.9	57.6	53.6	23.6	30.2	35.0	12.3	18.4	20.3
20384　飯島町	11.8	8.8	7.8	57.7	51.0	46.6	30.5	40.1	45.6	16.9	23.9	29.2
20385　南箕輪村	16.1	14.2	13.2	64.1	60.9	57.2	19.9	24.9	29.6	9.8	14.2	16.3
20386　中川村	12.7	11.2	11.2	57.0	49.9	48.1	30.3	38.9	40.7	17.0	23.1	27.1
20388　宮田村	16.5	13.8	13.1	58.9	56.6	53.0	24.6	29.6	33.9	13.0	18.9	19.9
20402　松川町	14.0	10.3	9.7	57.3	53.7	49.2	28.7	36.0	41.1	15.6	21.6	25.9
20403　高森町	15.9	14.1	13.3	56.6	53.6	51.7	27.5	32.4	35.0	15.2	20.4	21.7
20404　阿南町	10.6	9.6	10.6	49.4	47.1	46.9	40.0	43.3	42.5	25.4	27.9	29.7
20407　阿智村	13.9	11.5	11.1	55.3	51.2	49.4	30.8	37.3	39.5	19.3	22.5	26.4
20409　平谷村	11.4	11.3	11.7	49.7	49.1	50.8	38.9	39.6	37.5	26.6	23.3	26.3
20410　根羽村	8.9	7.8	8.1	46.1	40.6	42.1	44.9	51.6	49.7	30.1	32.2	38.1
20411　下條村	16.6	14.6	14.8	54.7	54.6	53.9	28.6	30.7	31.4	17.4	18.5	19.7
20412　売木村	10.7	9.2	10.3	44.7	44.8	47.3	44.7	46.0	42.4	25.9	31.1	29.3

注　四捨五入の関係で合計が100にならない場合がある。

結果表3　年齢別(0-14歳、15-64歳、65歳以上、75歳以上)別人口割合　つづき

自治体	0-14歳人口割合(%)			15-64歳人口割合(%)			65歳以上人口割合(%)			75歳以上人口割合(%)		
	2010年	2025年	2040年	2010年	2025年	2040年	2010年	2025年	2040年	2010年	2025年	2040年
20413　天龍村	6.2	5.2	5.9	39.8	33.8	35.7	54.1	61.1	58.5	34.3	43.6	43.9
20414　泰阜村	11.7	10.4	11.2	50.8	50.4	50.7	37.5	39.2	38.1	24.4	24.5	25.3
20415　喬木村	14.5	12.7	12.6	54.9	51.9	50.0	30.6	35.4	37.5	17.9	20.9	22.3
20416　豊丘村	14.1	11.3	10.5	55.7	53.1	51.1	30.2	35.7	38.5	18.2	21.0	24.1
20417　大鹿村	8.2	6.6	7.7	40.3	38.5	39.5	51.6	54.9	52.7	30.3	40.2	37.9
20422　上松町	10.8	8.7	8.6	52.9	48.2	44.5	36.3	43.1	46.8	21.3	26.7	31.1
20423　南木曽町	10.9	10.2	10.1	52.1	47.6	46.7	37.0	42.2	43.2	22.6	26.7	29.2
20425　木祖村	10.6	10.1	10.7	54.2	47.1	46.2	35.2	42.7	43.1	19.9	26.6	29.2
20429　王滝村	10.6	12.2	12.6	54.2	50.2	50.8	35.2	37.6	36.6	20.5	25.0	22.6
20430　大桑村	11.6	9.8	10.4	51.7	46.5	45.3	36.7	43.7	44.3	21.3	28.0	29.5
20432　木曽町	11.1	8.7	8.2	53.9	47.7	43.9	35.0	43.6	47.9	19.5	27.7	31.8
20446　麻績村	10.0	6.9	6.5	49.4	45.8	42.3	40.6	47.3	51.2	25.3	31.5	35.6
20448　生坂村	9.9	8.6	8.9	50.6	47.4	44.7	39.5	44.1	46.4	24.3	28.2	30.0
20450　山形村	15.4	12.2	11.6	62.0	58.4	54.1	22.6	29.4	34.4	11.8	17.3	19.4
20451　朝日村	14.0	9.3	8.4	59.5	53.7	45.3	26.6	37.0	46.3	15.2	22.4	30.1
20452　筑北村	10.0	7.1	6.6	52.8	46.9	44.0	37.1	46.0	49.4	21.9	30.0	33.4
20481　池田町	11.8	9.3	8.8	57.3	51.6	47.7	30.9	39.1	43.5	17.2	24.9	27.1
20482　松川村	13.8	10.3	9.6	59.3	55.4	50.8	26.9	34.3	39.6	14.7	21.2	24.0
20485　白馬村	12.4	9.1	7.9	64.1	55.4	48.3	23.5	35.4	43.8	12.4	20.7	27.0
20486　小谷村	11.5	7.8	6.7	53.5	50.6	44.7	35.0	41.6	48.6	19.1	27.7	30.8
20521　坂城町	12.9	10.8	10.3	58.2	52.9	49.3	28.9	36.3	40.4	14.6	23.0	24.6
20541　小布施町	13.7	10.6	9.7	58.3	52.0	47.6	28.0	37.4	42.8	14.6	23.6	26.4
20543　高山村	13.2	10.3	9.8	60.5	54.1	51.3	26.4	35.6	38.8	14.2	20.8	24.8
20561　山ノ内町	10.9	7.6	6.9	55.7	48.7	44.1	33.5	43.6	49.0	18.6	26.9	32.1
20562　木島平村	12.5	10.4	10.5	55.3	50.1	48.3	32.2	39.5	41.2	19.9	22.1	26.0
20563　野沢温泉村	11.5	8.6	7.7	56.4	49.0	43.8	32.1	42.4	48.5	20.0	24.5	33.2
20583　信濃町	10.8	8.5	7.9	55.8	46.7	43.1	33.4	44.8	49.1	18.8	26.8	31.9
20588　小川村	9.9	9.5	10.6	48.2	45.8	46.3	41.9	44.7	43.1	27.5	29.3	27.7
20590　飯綱町	11.3	8.9	8.6	58.3	48.4	45.0	30.4	42.7	46.4	16.7	25.2	31.0
20602　栄村	8.7	6.4	6.5	45.1	39.4	40.2	46.2	54.2	53.2	31.1	36.1	40.7
21000　岐阜県	13.9	11.4	10.6	62.0	57.3	53.2	24.1	31.3	36.2	11.8	18.8	21.1
21201　岐阜市	13.5	11.0	10.1	62.5	59.3	54.5	24.0	29.7	35.4	11.2	17.9	19.6
21202　大垣市	14.2	11.7	10.8	62.9	59.4	55.1	22.9	29.0	34.1	10.9	17.1	19.2
21203　高山市	14.3	11.7	11.1	58.7	53.7	49.3	27.0	34.5	39.6	14.0	21.6	24.0
21204　多治見市	13.5	10.4	9.4	63.8	56.3	50.7	22.7	33.3	39.8	10.0	19.7	23.8
21205　関市	14.2	11.7	10.9	63.1	57.0	53.5	22.6	31.3	35.6	11.5	18.2	21.5
21206　中津川市	13.7	11.1	10.5	58.4	53.5	49.8	27.9	35.4	39.7	15.1	21.6	24.8
21207　美濃市	11.5	9.4	8.7	60.9	53.7	50.8	27.6	37.0	40.4	15.6	21.4	26.0
21208　瑞浪市	13.2	10.3	9.4	60.8	56.3	51.7	26.0	33.4	38.9	13.8	20.8	24.3
21209　羽島市	15.0	12.0	11.0	63.8	60.3	55.4	21.2	27.7	33.6	9.1	16.0	17.7
21210　恵那市	13.1	10.6	10.0	57.9	52.7	49.5	29.0	36.7	40.5	16.3	22.7	26.2
21211　美濃加茂市	15.5	13.7	12.6	64.9	61.5	57.3	19.6	24.8	30.1	9.9	14.6	16.6
21212　土岐市	12.7	10.5	9.9	60.4	55.9	51.9	26.9	33.6	38.1	13.2	20.5	22.9
21213　各務原市	14.8	12.1	11.2	63.4	58.9	54.8	21.8	29.0	34.1	9.2	17.9	18.8
21214　可児市	14.6	12.0	10.9	65.2	56.9	52.7	20.2	31.1	36.4	8.3	18.6	21.5
21215　山県市	12.7	9.8	9.3	61.5	54.8	51.9	25.8	35.4	38.8	12.8	20.5	24.2
21216　瑞穂市	16.3	14.4	13.1	67.3	63.8	59.7	16.4	21.8	27.2	7.1	12.3	13.8
21217　飛騨市	12.5	9.5	9.2	54.1	49.3	45.3	33.3	41.2	45.5	18.4	26.8	29.5
21218　本巣市	15.1	12.9	12.1	61.9	56.8	54.3	23.0	30.3	33.7	11.3	18.1	19.4
21219　郡上市	13.1	10.2	9.7	54.7	49.0	44.3	32.2	40.8	46.0	19.4	24.9	31.0
21220　下呂市	12.5	9.7	9.5	54.4	48.4	44.4	33.1	41.9	46.1	18.5	27.1	31.1
21221　海津市	12.6	9.4	8.6	63.7	56.0	51.8	23.6	34.7	39.6	11.5	19.1	24.1
21302　岐南町	15.5	13.4	12.3	66.0	63.1	58.3	18.5	23.5	29.4	7.5	13.7	14.4
21303　笠松町	14.7	12.3	11.3	61.5	60.2	56.1	23.8	27.5	32.6	10.9	17.4	17.3
21341　養老町	13.0	10.5	9.8	63.1	55.0	52.0	23.9	34.4	38.3	12.0	19.3	23.6
21361　垂井町	14.6	12.2	11.6	61.7	56.5	53.2	23.7	31.3	35.2	11.7	18.6	20.6
21362　関ケ原町	11.0	8.0	7.5	58.8	50.7	45.3	30.1	41.3	47.3	15.7	25.6	30.4
21381　神戸町	14.1	11.0	9.8	62.3	55.7	52.5	23.6	33.3	37.6	10.3	20.4	21.9
21382　輪之内町	16.0	14.0	13.0	64.1	59.4	55.8	19.9	26.7	31.2	10.4	14.6	17.2

注　四捨五入の関係で合計が100にならない場合がある。

結果表3　年齢別(0-14歳、15-64歳、65歳以上、75歳以上)別人口割合　つづき

自治体	0-14歳人口割合(%)			15-64歳人口割合(%)			65歳以上人口割合(%)			75歳以上人口割合(%)		
	2010年	2025年	2040年	2010年	2025年	2040年	2010年	2025年	2040年	2010年	2025年	2040年
21383　安八町	15.9	13.5	12.8	63.2	58.5	54.2	20.9	28.0	33.0	9.4	16.7	17.8
21401　揖斐川町	11.9	9.2	8.6	58.2	51.9	48.1	29.8	38.9	43.3	16.3	23.6	27.4
21403　大野町	16.0	11.9	11.2	62.5	58.4	54.1	21.5	29.7	34.7	10.1	17.4	20.2
21404　池田町	15.7	12.4	11.5	61.7	58.8	55.1	22.6	28.9	33.4	11.0	17.1	19.0
21421　北方町	16.6	13.7	12.5	65.1	62.3	58.0	18.3	24.0	29.5	7.7	13.7	15.7
21501　坂祝町	13.1	10.8	10.2	67.7	59.3	56.0	19.2	29.8	33.8	9.3	16.2	20.4
21502　富加町	13.1	11.4	10.2	62.2	53.9	53.0	24.7	34.6	36.8	13.2	20.2	24.4
21503　川辺町	13.7	11.0	10.5	59.8	54.8	51.0	26.5	34.2	38.5	14.3	20.6	24.1
21504　七宗町	10.2	7.5	7.3	53.3	45.0	42.0	36.5	47.6	50.7	21.4	30.2	36.3
21505　八百津町	11.6	8.8	8.4	55.9	50.1	47.1	32.5	41.2	44.5	18.7	24.5	28.6
21506　白川町	11.2	7.5	7.2	50.9	43.6	39.1	37.9	48.9	53.7	23.5	31.2	39.1
21507　東白川村	11.7	7.7	7.9	48.2	45.1	41.6	40.1	47.1	50.5	24.4	31.1	36.7
21521　御嵩町	12.5	10.0	9.3	63.3	55.9	53.1	24.2	34.1	37.5	12.1	19.5	23.9
21604　白川村	15.7	14.6	14.9	55.4	52.6	52.4	28.9	32.8	32.6	14.8	20.3	20.0
22000　静岡県	13.6	11.3	10.5	62.6	57.0	52.5	23.8	31.6	37.0	11.5	18.8	21.6
22100　静岡市	12.8	10.5	9.6	62.5	57.7	52.9	24.7	31.8	37.5	11.7	19.3	21.6
22130　浜松市	14.0	11.8	10.7	63.1	57.4	52.5	22.9	30.8	36.8	11.3	18.3	21.6
22203　沼津市	12.8	10.2	9.4	62.6	57.1	51.4	24.6	32.7	39.2	11.4	19.4	22.4
22205　熱海市	8.1	6.0	5.4	53.3	46.0	41.1	38.6	48.0	53.5	19.0	32.6	33.8
22206　三島市	13.5	10.9	9.9	63.7	58.5	53.0	22.8	30.7	37.1	10.2	18.1	21.0
22207　富士宮市	14.2	12.0	11.3	63.2	57.3	53.5	22.6	30.6	35.2	10.5	17.5	20.0
22208　伊東市	11.2	8.4	7.8	55.6	49.2	44.5	33.2	42.4	47.6	14.8	27.4	28.1
22209　島田市	13.5	11.4	10.7	60.8	55.3	51.9	25.7	33.3	37.5	13.3	19.7	22.7
22210　富士市	14.6	11.9	11.1	63.5	58.7	53.3	21.8	29.4	35.6	9.7	17.1	20.0
22211　磐田市	13.8	11.8	10.8	63.8	55.9	51.7	22.4	32.3	37.5	10.9	18.9	22.9
22212　焼津市	14.0	11.7	10.9	62.5	57.4	53.6	23.5	30.9	35.6	10.9	18.6	20.6
22213　掛川市	14.1	12.1	11.1	63.9	56.0	51.8	22.1	31.9	37.1	11.7	17.8	23.0
22214　藤枝市	13.8	11.1	10.1	62.3	55.6	51.4	23.9	33.3	38.4	11.2	19.8	23.0
22215　御殿場市	15.5	13.3	12.0	65.1	61.7	57.0	19.5	25.1	31.1	9.3	14.4	16.8
22216　袋井市	15.5	14.0	12.9	65.3	58.8	55.3	19.2	27.2	31.8	9.6	15.0	18.5
22219　下田市	10.5	8.2	7.8	56.4	49.4	45.2	33.1	42.4	47.0	16.5	26.9	29.1
22220　裾野市	15.0	13.5	12.5	65.9	59.7	55.9	19.1	26.9	31.6	8.4	14.7	17.4
22221　湖西市	14.2	11.2	10.2	64.4	58.5	52.7	21.4	30.2	37.2	10.3	18.0	21.5
22222　伊豆市	10.6	7.4	6.8	57.8	50.0	45.1	31.6	42.6	48.1	16.5	25.9	31.0
22223　御前崎市	14.0	11.3	10.2	63.3	56.9	53.0	22.7	31.9	36.8	12.2	17.9	22.4
22224　菊川市	14.4	12.3	11.1	63.6	56.7	53.9	22.0	31.0	35.1	11.7	17.6	21.6
22225　伊豆の国市	13.0	10.4	9.6	61.1	54.9	50.4	25.9	34.7	40.0	12.1	21.4	23.6
22226　牧之原市	13.3	11.2	10.5	62.0	55.2	51.9	24.7	33.5	37.6	13.9	18.8	23.6
22301　東伊豆町	10.0	6.7	6.2	55.8	46.9	41.5	34.2	46.4	52.3	16.1	30.7	33.5
22302　河津町	12.0	10.8	11.2	54.3	47.8	45.4	33.7	41.4	43.4	17.9	25.9	26.8
22304　南伊豆町	10.5	8.8	8.6	52.1	43.8	42.3	37.4	47.5	49.2	20.7	30.0	31.2
22305　松崎町	10.9	8.5	8.5	52.0	44.6	43.2	37.1	47.0	48.3	20.5	29.4	32.0
22306　西伊豆町	9.3	7.1	7.0	50.2	42.9	41.2	40.5	50.0	51.8	21.9	33.0	34.2
22325　函南町	13.3	10.5	9.7	62.1	55.9	51.3	24.6	33.6	39.0	10.6	20.7	22.8
22341　清水町	15.7	12.6	11.6	63.6	61.0	54.5	20.7	26.5	33.9	8.8	15.9	17.7
22342　長泉町	16.5	15.2	14.4	64.6	62.4	58.0	18.9	22.3	27.6	8.2	13.2	14.2
22344　小山町	13.7	11.4	10.4	63.9	58.6	54.8	22.4	30.0	34.9	11.7	16.4	20.6
22424　吉田町	15.1	13.0	11.9	64.3	59.2	55.6	20.5	27.8	32.5	10.2	15.6	18.8
22429　川根本町	8.6	6.5	6.4	49.2	43.2	40.4	42.2	50.4	53.3	25.6	32.6	37.3
22461　森町	12.5	10.3	9.6	59.8	52.3	51.0	27.7	37.4	39.5	16.2	20.8	26.9
23000　愛知県	14.4	12.3	11.3	65.3	61.3	56.3	20.3	26.4	32.4	8.9	15.9	17.6
23100　名古屋市	12.8	11.2	10.1	66.0	61.3	55.7	21.2	27.5	34.1	9.7	16.8	19.0
23101　千種区	11.4	10.6	9.3	67.5	62.0	56.1	21.1	27.4	34.6	10.2	16.5	19.2
23102　東区	10.0	9.9	8.2	68.5	62.6	56.6	21.4	27.5	35.2	10.3	16.2	19.0
23103　北区	12.0	10.4	9.5	64.1	59.2	54.5	23.9	30.4	36.0	11.1	18.9	20.8
23104　西区	12.3	10.7	9.6	65.6	62.9	57.1	22.1	26.4	33.3	10.0	16.2	17.6
23105　中村区	9.5	9.1	8.1	65.5	62.1	58.7	25.0	28.8	33.2	11.7	17.9	18.2
23106　中区	6.7	8.8	6.9	72.0	63.9	58.3	21.3	27.4	34.8	10.4	16.0	19.0
23107　昭和区	10.8	9.8	8.6	67.8	63.1	57.7	21.4	27.1	33.7	10.7	16.3	19.1

注　四捨五入の関係で合計が100にならない場合がある。

結果表3　年齢別(0-14歳、15-64歳、65歳以上、75歳以上)別人口割合　つづき

自治体		0-14歳人口割合(%)			15-64歳人口割合(%)			65歳以上人口割合(%)			75歳以上人口割合(%)		
		2010年	2025年	2040年	2010年	2025年	2040年	2010年	2025年	2040年	2010年	2025年	2040年
23108	瑞穂区	12.0	10.2	9.2	64.8	60.2	54.9	23.2	29.5	35.9	11.4	18.2	20.7
23109	熱田区	10.6	9.3	8.3	65.8	60.7	55.6	23.6	30.0	36.2	11.7	18.2	21.0
23110	中川区	13.8	11.9	10.7	65.2	61.7	56.4	20.9	26.4	32.8	9.2	16.3	17.9
23111	港区	14.1	11.5	10.6	65.0	59.6	54.3	20.9	28.9	35.1	9.0	17.6	20.2
23112	南区	11.5	9.6	8.8	63.6	57.8	53.3	24.9	32.5	37.9	11.5	20.3	22.6
23113	守山区	15.4	13.8	12.8	64.2	60.4	55.4	20.4	25.8	31.8	8.8	16.2	17.2
23114	緑区	16.3	13.9	12.8	65.3	61.2	55.9	18.4	24.9	31.4	7.6	15.0	17.0
23115	名東区	15.0	12.2	10.9	67.3	62.5	54.9	17.7	25.4	34.2	8.1	15.3	19.3
23116	天白区	14.0	11.2	9.8	67.9	62.2	53.4	18.2	26.6	36.8	7.9	15.8	20.6
23201	豊橋市	14.8	12.2	11.3	64.9	60.4	55.7	20.3	27.3	33.1	9.3	16.0	18.4
23202	岡崎市	15.4	13.0	11.9	66.6	61.5	56.4	18.0	25.5	31.7	8.2	14.3	17.3
23203	一宮市	14.9	12.3	11.6	63.1	60.1	54.9	22.1	27.6	33.5	9.2	16.8	17.7
23204	瀬戸市	13.5	11.3	10.5	63.2	58.4	53.6	23.3	30.4	35.9	10.0	18.8	19.9
23205	半田市	15.4	12.3	11.3	65.2	62.9	57.5	19.4	24.8	31.3	8.6	14.2	16.5
23206	春日井市	15.1	12.8	11.8	64.6	61.2	56.5	20.3	26.1	31.6	7.9	16.2	16.3
23207	豊川市	15.0	12.8	11.9	63.9	59.2	54.9	21.1	28.0	33.2	9.5	16.8	18.5
23208	津島市	14.4	10.8	9.9	62.2	59.2	52.3	23.4	30.0	37.9	10.2	18.6	20.6
23209	碧南市	15.5	13.2	12.5	64.4	61.5	56.7	20.1	25.3	30.8	9.8	14.5	17.0
23210	刈谷市	15.3	12.9	11.8	68.7	65.0	59.5	15.9	22.0	28.7	6.8	12.7	15.0
23211	豊田市	15.1	13.1	12.2	68.3	62.7	58.3	16.6	24.2	29.6	6.8	13.9	16.1
23212	安城市	16.5	13.9	12.8	67.0	63.8	58.1	16.4	22.2	29.1	7.1	12.8	14.9
23213	西尾市	14.9	12.6	11.8	64.2	60.3	56.7	20.9	27.1	31.5	10.1	15.6	17.6
23214	蒲郡市	13.4	10.9	10.2	62.1	59.0	55.1	24.6	30.1	34.7	11.6	18.5	19.9
23215	犬山市	14.3	12.2	11.5	62.3	58.6	54.6	23.4	29.2	33.9	9.9	18.7	18.5
23216	常滑市	14.1	13.3	12.3	62.2	59.4	56.9	23.7	27.3	30.8	11.2	16.4	16.7
23217	江南市	14.7	11.6	10.8	63.1	60.1	54.7	22.2	28.3	34.5	9.2	17.4	18.4
23219	小牧市	15.2	12.5	11.4	66.1	61.3	56.1	18.8	26.2	32.5	7.1	15.5	17.1
23220	稲沢市	14.2	11.4	10.4	64.4	60.2	55.3	21.4	28.3	34.3	9.1	16.8	18.5
23221	新城市	12.6	9.6	9.0	59.2	52.7	49.8	28.1	37.7	41.2	15.5	22.3	26.9
23222	東海市	15.7	14.0	13.1	65.6	63.1	59.6	18.7	22.9	27.3	7.7	13.6	13.9
23223	大府市	16.2	14.5	13.1	66.2	63.7	59.8	17.6	21.8	27.1	7.0	13.0	13.1
23224	知多市	15.1	12.6	11.8	64.3	59.1	55.4	20.6	28.3	32.7	8.0	17.0	17.8
23225	知立市	15.5	12.9	11.8	67.9	65.1	59.0	16.6	22.0	29.3	7.1	12.7	15.1
23226	尾張旭市	15.3	12.3	11.2	64.4	60.3	54.3	20.3	27.4	34.5	8.5	16.8	18.6
23227	高浜市	17.1	14.8	13.9	65.5	64.0	59.1	17.5	21.2	27.0	8.3	12.0	13.9
23228	岩倉市	14.1	11.6	10.6	65.7	61.1	55.5	20.2	27.2	34.0	7.9	16.4	17.9
23229	豊明市	14.4	11.5	10.5	65.1	61.4	55.8	20.5	27.1	33.7	8.2	16.8	18.2
23230	日進市	16.5	14.5	13.3	66.2	64.5	59.4	17.3	21.0	27.3	7.2	12.8	14.0
23231	田原市	13.7	11.7	11.2	64.1	58.3	53.6	22.2	30.0	35.2	12.0	16.8	21.0
23232	愛西市	14.6	10.9	10.3	61.2	58.6	54.0	24.2	30.5	35.7	10.1	19.0	19.1
23233	清須市	14.3	13.8	12.6	65.5	61.9	58.5	20.2	24.3	28.8	8.8	14.5	14.9
23234	北名古屋市	15.5	13.8	12.8	64.3	62.2	58.4	20.3	24.0	28.8	7.1	15.3	13.8
23235	弥富市	14.8	12.4	11.5	63.9	60.7	56.7	21.3	26.9	31.8	9.1	16.6	17.2
23236	みよし市	18.6	14.2	13.3	67.7	66.3	57.8	13.7	19.5	28.9	5.0	11.1	13.7
23237	あま市	15.3	12.7	11.9	63.5	60.7	55.9	21.3	26.6	32.2	7.7	16.7	15.7
23238	長久手市	17.1	14.8	13.4	69.7	66.6	59.9	13.2	18.5	26.7	5.4	10.6	13.1
23302	東郷町	17.5	14.6	13.6	64.8	62.7	57.6	17.7	22.7	28.8	6.5	14.0	13.8
23342	豊山町	15.3	15.1	14.2	65.1	61.7	58.6	19.6	23.2	27.2	7.2	14.6	13.4
23361	大口町	16.4	13.4	12.6	63.6	61.6	56.5	20.1	25.0	30.9	8.6	15.9	16.7
23362	扶桑町	15.2	13.5	12.8	62.6	60.3	56.9	22.2	26.2	30.3	9.4	16.4	15.4
23424	大治町	17.5	15.1	14.3	65.6	62.5	56.8	16.9	22.4	28.8	6.0	13.4	13.8
23425	蟹江町	13.8	11.4	10.4	65.6	61.6	56.0	20.6	27.0	33.6	8.4	15.7	17.6
23427	飛島村	12.4	9.8	9.0	61.4	54.1	49.3	26.2	36.1	41.6	14.6	22.2	25.9
23441	阿久比町	14.2	13.4	12.6	62.8	57.9	56.0	23.0	28.7	31.4	10.0	17.9	18.0
23442	東浦町	15.3	11.9	11.1	64.8	61.8	57.0	19.9	26.3	31.9	8.3	16.1	17.4
23445	南知多町	10.7	8.0	7.7	59.7	53.9	50.8	29.6	38.2	41.5	15.6	22.7	27.0
23446	美浜町	12.6	9.4	9.0	65.3	59.9	54.6	22.1	30.7	36.4	10.6	17.7	21.2
23447	武豊町	15.6	12.9	12.3	64.6	61.8	57.8	19.8	25.3	30.0	7.9	15.4	15.6
23501	幸田町	16.3	14.9	14.2	66.5	62.5	58.8	17.2	22.6	27.0	7.6	12.9	14.2

注　四捨五入の関係で合計が100にならない場合がある。

結果表3　年齢別(0-14歳、15-64歳、65歳以上、75歳以上)別人口割合　つづき

自治体	0-14歳人口割合(%)			15-64歳人口割合(%)			65歳以上人口割合(%)			75歳以上人口割合(%)		
	2010年	2025年	2040年	2010年	2025年	2040年	2010年	2025年	2040年	2010年	2025年	2040年
23561　設楽町	8.9	6.5	6.3	47.7	41.2	37.9	43.5	52.3	55.7	26.8	33.1	38.9
23562　東栄町	8.0	6.5	6.5	44.2	36.0	33.9	47.8	57.5	59.6	30.7	38.6	44.2
23563　豊根村	9.7	7.0	7.3	44.5	38.1	39.0	45.8	54.9	53.8	31.7	35.3	39.5
24000　三重県	13.7	11.3	10.5	62.1	57.9	53.5	24.3	30.8	36.0	12.0	18.3	20.7
24201　津市	13.1	11.0	10.3	62.1	57.4	53.0	24.7	31.5	36.7	12.4	19.1	21.7
24202　四日市市	14.3	11.6	10.6	64.2	61.9	56.6	21.5	26.5	32.8	9.6	15.5	17.2
24203　伊勢市	13.0	10.5	9.7	60.9	56.2	51.3	26.1	33.3	39.1	13.3	19.8	23.1
24204　松阪市	13.5	11.5	10.6	61.6	57.1	52.4	24.8	31.3	37.0	12.9	18.6	21.6
24205　桑名市	14.6	11.8	10.9	63.7	60.0	54.6	21.7	28.3	34.5	10.1	16.7	19.1
24207　鈴鹿市	15.3	12.5	11.5	65.0	61.0	55.3	19.6	26.5	33.1	8.8	15.4	17.7
24208　名張市	13.2	10.6	9.5	64.3	54.4	51.3	22.6	35.0	39.2	10.0	20.0	24.6
24209　尾鷲市	10.8	9.1	9.2	53.2	47.1	44.7	36.0	43.8	46.1	18.3	27.9	29.7
24210　亀山市	14.3	13.4	12.4	64.0	59.9	57.4	21.6	26.7	30.2	11.0	15.3	16.9
24211　鳥羽市	11.5	8.0	7.4	58.7	51.4	46.5	29.8	40.7	46.1	16.0	23.7	30.7
24212　熊野市	10.6	7.8	7.2	52.5	47.5	45.1	36.9	44.7	47.8	20.8	28.1	31.3
24214　いなべ市	13.9	11.3	10.7	63.6	60.2	55.8	22.5	28.5	33.5	11.4	16.0	18.9
24215　志摩市	11.4	7.8	6.9	56.5	50.5	44.0	32.2	41.7	49.1	16.9	25.9	31.2
24216　伊賀市	12.5	10.5	9.9	59.9	55.0	53.1	27.5	34.5	37.0	14.9	20.8	23.2
24303　木曽岬町	11.6	9.3	8.5	65.1	56.5	52.4	23.2	34.2	39.1	9.8	20.4	24.8
24324　東員町	13.1	10.8	10.0	66.2	54.7	52.0	20.7	34.5	38.0	9.0	19.6	24.1
24341　菰野町	15.3	12.2	11.5	61.8	60.0	54.5	22.8	27.8	34.0	10.9	17.0	18.8
24343　朝日町	21.0	17.2	14.7	60.6	65.6	60.1	18.4	17.2	25.2	8.3	11.1	10.0
24344　川越町	16.5	14.2	12.5	65.4	65.5	59.9	18.1	20.3	27.6	8.5	12.4	13.4
24441　多気町	12.5	11.7	11.4	58.7	53.1	49.5	28.8	35.2	39.1	16.6	21.0	24.6
24442　明和町	14.5	11.7	11.0	60.6	56.6	53.0	24.9	31.7	36.1	13.0	18.5	21.0
24443　大台町	11.2	10.0	10.0	53.3	47.4	45.8	35.4	42.6	44.2	20.9	26.7	29.4
24461　玉城町	16.0	13.1	12.5	61.3	58.5	54.0	22.7	28.4	33.5	11.8	16.7	19.2
24470　度会町	13.4	10.6	9.9	59.4	53.2	49.8	27.2	36.2	40.3	14.9	20.9	25.5
24471　大紀町	9.6	6.8	6.3	50.4	43.9	41.0	40.0	49.3	52.7	23.1	33.1	37.4
24472　南伊勢町	8.8	6.0	6.2	48.0	42.5	38.8	43.2	51.5	54.9	22.9	34.2	36.9
24543　紀北町	10.7	7.2	6.5	52.8	47.9	43.8	36.5	44.8	49.7	19.9	28.8	32.5
24561　御浜町	13.4	10.8	10.3	53.1	48.6	43.8	33.6	40.7	45.9	19.2	25.8	29.7
24562　紀宝町	13.7	10.4	9.8	57.9	50.8	46.5	28.5	38.8	43.7	15.3	23.2	27.7
25000　滋賀県	15.0	12.7	11.7	64.4	59.8	55.6	20.7	27.5	32.8	10.1	16.0	18.5
25201　大津市	14.6	12.0	10.9	64.8	59.5	54.1	20.6	28.5	35.0	9.6	16.8	20.0
25202　彦根市	14.8	12.6	11.6	64.6	60.5	55.8	20.6	26.9	32.6	10.3	15.3	18.2
25203　長浜市	14.7	12.2	11.1	61.5	58.5	54.8	23.8	29.4	34.1	12.4	17.4	19.6
25204　近江八幡市	14.2	12.8	11.9	64.1	58.9	56.5	21.7	28.3	31.6	10.3	16.4	17.9
25206　草津市	14.4	12.7	11.6	69.0	64.7	60.2	16.6	22.6	28.2	7.0	13.1	14.6
25207　守山市	17.2	15.4	14.1	65.2	60.9	56.8	17.6	23.7	29.1	7.9	13.7	15.3
25208　栗東市	19.5	17.0	15.5	65.9	63.4	58.4	14.6	19.6	26.2	6.0	11.3	12.4
25209　甲賀市	14.7	12.0	11.1	63.2	58.5	54.8	22.1	29.5	34.1	11.4	16.7	20.2
25210　野洲市	15.2	13.3	12.3	64.7	59.4	55.7	20.1	27.3	32.1	8.9	16.2	17.5
25211　湖南市	14.7	11.4	10.1	68.6	60.6	55.5	16.7	28.0	34.4	7.1	15.5	20.3
25212　高島市	12.8	10.0	9.3	59.3	53.6	50.1	27.9	36.4	40.6	14.9	21.6	25.7
25213　東近江市	15.3	12.7	11.8	63.2	58.2	54.1	21.5	29.1	34.2	11.3	16.7	20.3
25214　米原市	14.4	11.1	10.5	60.3	57.6	53.6	25.4	31.3	35.9	13.9	18.4	21.8
25383　日野町	13.3	11.4	10.3	62.4	58.1	56.1	24.3	30.5	33.6	13.5	17.2	20.0
25384　竜王町	13.3	11.5	10.7	67.8	59.1	55.6	18.9	29.4	33.7	9.7	15.9	21.3
25425　愛荘町	17.2	15.9	14.9	62.9	60.4	57.8	19.9	23.7	27.3	10.7	13.7	14.7
25441　豊郷町	14.2	13.5	12.8	61.1	54.4	51.9	24.7	32.1	35.3	13.6	19.6	22.1
25442　甲良町	13.5	10.1	9.2	60.9	55.4	51.8	25.6	34.5	39.0	12.9	19.6	23.2
25443　多賀町	13.0	10.6	9.8	57.5	51.7	49.0	29.5	37.8	41.2	16.7	23.0	26.2
26000　京都府	12.7	10.7	9.7	63.9	58.5	53.9	23.4	30.8	36.4	11.1	19.3	21.0
26100　京都市	11.7	9.9	8.7	65.3	59.8	54.5	23.1	30.4	36.8	11.0	19.4	21.3
26101　北区	11.1	9.1	8.1	64.4	58.5	52.6	24.5	32.5	39.3	12.5	20.9	23.8
26102　上京区	9.3	8.7	7.8	65.4	61.9	58.2	25.3	29.4	34.0	13.3	19.0	19.5
26103　左京区	10.4	9.4	8.4	65.8	59.4	55.3	23.8	31.3	36.3	12.1	20.1	22.0
26104　中京区	10.0	9.4	8.0	66.4	61.1	55.0	23.6	29.6	37.0	11.8	18.6	20.7

注　四捨五入の関係で合計が100にならない場合がある。

結果表3　年齢別(0-14歳、15-64歳、65歳以上、75歳以上)別人口割合　つづき

自治体		0-14歳人口割合(%)			15-64歳人口割合(%)			65歳以上人口割合(%)			75歳以上人口割合(%)		
		2010年	2025年	2040年	2010年	2025年	2040年	2010年	2025年	2040年	2010年	2025年	2040年
26105	東山区	7.0	6.2	5.9	63.0	57.9	55.5	30.0	35.9	38.6	16.0	23.9	23.5
26106	下京区	9.5	9.6	7.9	67.7	65.6	61.8	22.9	24.8	30.3	11.8	15.5	15.7
26107	南区	12.3	10.9	10.0	66.6	62.2	58.1	21.2	26.9	31.8	9.6	16.1	17.1
26108	右京区	12.1	10.0	8.8	64.7	59.5	53.4	23.2	30.6	37.8	10.7	19.4	22.0
26109	伏見区	13.0	10.5	9.3	64.8	58.7	52.9	22.2	30.8	37.7	10.1	19.6	21.9
26110	山科区	12.4	10.0	8.8	64.2	57.6	51.5	23.4	32.4	39.8	10.1	22.0	24.2
26111	西京区	14.3	10.9	9.5	65.4	59.0	52.8	20.3	30.1	37.7	8.6	18.5	21.6
26201	福知山市	14.2	12.1	11.5	59.5	56.0	52.8	26.4	32.0	35.7	14.6	19.4	21.0
26202	舞鶴市	14.1	11.9	11.3	59.7	56.8	54.4	26.2	31.3	34.3	13.6	19.6	19.8
26203	綾部市	12.5	10.5	10.1	54.3	50.2	48.1	33.2	39.3	41.8	18.9	25.2	25.8
26204	宇治市	14.3	11.8	10.8	64.0	58.3	53.5	21.7	29.9	35.7	9.1	18.6	19.7
26205	宮津市	11.5	9.3	9.3	53.7	48.1	46.0	34.8	42.7	44.7	19.8	26.6	29.1
26206	亀岡市	14.1	11.2	10.2	65.1	57.2	53.2	20.8	31.6	36.6	9.2	17.9	21.8
26207	城陽市	12.6	10.4	9.4	63.1	54.7	51.4	24.3	34.9	39.2	9.6	22.5	22.7
26208	向日市	14.7	12.0	10.8	63.6	58.2	52.0	21.7	29.8	37.2	8.8	18.8	19.9
26209	長岡京市	14.1	12.3	11.2	64.2	59.5	54.9	21.7	28.2	33.9	9.1	17.7	18.2
26210	八幡市	13.7	11.3	10.3	64.8	57.3	53.5	21.5	31.4	36.3	8.3	19.2	20.3
26211	京田辺市	14.8	12.7	11.8	66.2	61.9	57.8	19.0	25.3	30.4	7.8	15.8	16.3
26212	京丹後市	13.6	10.1	9.8	55.4	51.2	46.7	30.9	38.7	43.6	17.3	24.3	27.7
26213	南丹市	11.2	9.0	8.3	59.1	54.5	51.9	29.7	36.5	39.8	17.3	22.3	25.5
26214	木津川市	17.0	15.8	14.7	64.4	58.6	56.0	18.6	25.6	29.2	8.4	14.9	15.9
26303	大山崎町	14.2	13.2	12.6	61.6	57.0	53.9	24.2	29.9	33.5	10.5	19.1	19.0
26322	久御山町	14.2	11.4	10.5	63.6	56.1	52.3	22.2	32.5	37.2	9.1	20.5	20.5
26343	井手町	12.0	9.2	8.2	61.7	56.3	51.8	26.3	34.5	40.0	12.8	20.8	23.8
26344	宇治田原町	14.4	9.9	9.2	63.5	58.2	52.9	22.1	31.9	37.9	10.7	18.2	22.2
26364	笠置町	7.4	4.7	4.5	54.9	45.6	43.1	37.7	49.7	52.4	19.3	30.8	35.4
26365	和束町	8.7	6.0	5.6	58.7	46.8	43.7	32.6	47.2	50.7	16.8	28.9	34.9
26366	精華町	17.9	13.2	12.3	65.1	61.1	53.7	17.0	25.7	34.0	7.0	14.6	18.2
26367	南山城村	8.1	4.4	3.9	56.7	45.4	40.9	35.2	50.3	55.2	17.6	29.8	36.8
26407	京丹波町	11.3	8.2	8.1	53.8	48.6	45.8	34.8	43.2	46.1	19.9	27.1	30.1
26463	伊根町	8.3	5.6	6.0	49.0	42.9	43.4	42.7	51.5	50.6	26.9	33.0	36.5
26465	与謝野町	14.1	10.6	10.4	55.9	51.6	47.6	29.9	37.8	42.0	16.3	23.4	26.4
27000	大阪府	13.2	10.8	9.7	64.4	60.0	54.3	22.4	29.2	36.0	9.5	18.2	19.7
27100	大阪市	11.6	10.0	8.8	65.7	61.5	55.9	22.7	28.4	35.4	10.3	17.6	19.3
27102	都島区	11.4	10.1	8.8	68.1	61.3	55.8	20.5	28.6	35.4	9.5	16.5	19.7
27103	福島区	11.4	11.0	8.7	69.3	65.3	59.0	19.3	23.8	32.4	9.1	14.2	15.9
27104	此花区	12.2	10.6	9.5	64.1	60.2	54.5	23.8	29.2	36.0	10.5	17.7	19.2
27106	西区	10.4	9.5	7.0	74.5	69.1	61.3	15.2	21.4	31.7	6.9	12.1	15.4
27107	港区	11.8	10.7	9.7	64.6	62.5	58.5	23.6	26.9	31.8	10.5	16.5	16.6
27108	大正区	12.3	9.7	8.7	62.3	55.9	50.2	25.4	34.4	41.1	11.2	22.0	24.5
27109	天王寺区	12.5	11.2	9.4	68.7	64.7	58.5	18.8	24.2	32.0	9.3	14.1	17.3
27111	浪速区	6.2	7.4	5.8	74.0	66.9	63.4	19.8	25.7	30.8	8.5	15.3	16.5
27113	西淀川区	13.9	11.7	10.5	64.8	61.2	55.8	21.4	27.1	33.7	9.5	16.5	17.9
27114	東淀川区	11.4	10.0	8.7	68.1	62.7	56.8	20.5	27.3	34.5	8.8	16.7	18.6
27115	東成区	11.4	9.6	8.3	65.2	61.6	56.4	23.4	28.8	35.3	11.2	17.8	19.5
27116	生野区	10.7	8.6	7.6	62.2	57.7	52.8	27.1	33.7	39.6	12.9	21.7	23.7
27117	旭区	11.3	9.2	8.1	62.4	57.4	51.8	26.3	33.3	40.1	12.9	21.5	23.5
27118	城東区	13.2	11.6	10.2	64.8	61.3	56.1	21.9	27.1	33.7	9.9	16.8	17.8
27119	阿倍野区	12.1	9.7	8.6	63.6	59.5	52.5	24.2	30.8	38.9	12.3	19.1	22.7
27120	住吉区	12.3	9.9	8.7	63.5	59.9	52.9	24.2	30.3	38.4	11.6	19.4	22.1
27121	東住吉区	12.2	9.7	8.8	62.0	58.9	53.0	25.8	31.4	38.2	12.3	20.1	21.7
27122	西成区	7.6	7.3	7.2	58.2	52.3	50.4	34.3	40.4	42.4	13.8	25.4	24.1
27123	淀川区	10.7	9.6	8.1	69.2	63.6	58.0	20.1	26.8	33.9	8.8	16.2	18.1
27124	鶴見区	16.5	14.3	13.1	64.0	62.4	56.6	19.5	23.3	30.3	8.4	14.5	15.3
27125	住之江区	12.2	9.6	8.3	64.9	57.0	51.0	22.9	33.4	40.6	9.9	20.3	23.9
27126	平野区	14.3	11.0	10.2	61.5	60.0	52.8	24.2	29.0	37.0	10.3	18.9	20.0
27127	北区	8.4	8.5	7.0	72.8	68.2	62.7	18.7	23.3	30.3	8.6	13.8	15.5
27128	中央区	7.8	7.8	5.4	75.4	69.9	60.7	16.8	22.3	33.9	7.9	12.3	16.0
27140	堺市	14.0	11.8	10.8	63.4	59.7	55.2	22.6	28.4	34.0	9.4	18.0	18.2

注　四捨五入の関係で合計が100にならない場合がある。

結果表3　年齢別(0-14歳、15-64歳、65歳以上、75歳以上)別人口割合　つづき

自治体	0-14歳人口割合(%)			15-64歳人口割合(%)			65歳以上人口割合(%)			75歳以上人口割合(%)		
	2010年	2025年	2040年	2010年	2025年	2040年	2010年	2025年	2040年	2010年	2025年	2040年
27202 岸和田市	15.1	11.9	11.1	62.9	60.3	55.1	22.1	27.9	33.8	9.7	16.6	18.2
27203 豊中市	13.9	11.5	10.5	64.1	60.3	54.5	22.0	28.2	34.9	9.5	17.7	19.2
27204 池田市	13.2	10.6	9.5	64.8	59.7	53.6	22.0	29.6	36.9	10.1	18.7	21.3
27205 吹田市	14.1	11.3	10.1	66.1	61.8	54.7	19.7	26.9	35.2	8.5	16.5	19.2
27206 泉大津市	16.0	11.9	10.8	64.1	61.6	54.8	19.9	26.4	34.4	8.6	16.1	18.0
27207 高槻市	13.6	11.6	10.6	63.2	59.0	54.5	23.3	29.4	34.9	9.6	18.9	19.1
27208 貝塚市	16.0	12.5	11.7	62.5	60.5	54.9	21.6	27.0	33.4	9.5	16.1	17.7
27209 守口市	12.5	10.0	9.2	63.0	60.6	54.7	24.6	29.4	36.2	9.9	18.9	19.0
27210 枚方市	13.8	10.7	9.4	64.5	56.9	50.2	21.7	32.4	40.4	8.6	20.2	23.3
27211 茨木市	14.9	12.5	11.2	65.5	60.5	55.0	19.6	27.0	33.8	8.1	16.7	18.4
27212 八尾市	13.5	10.7	9.8	62.7	59.4	53.5	23.9	29.9	36.7	9.7	18.9	19.7
27213 泉佐野市	14.7	11.2	10.2	63.7	62.3	56.8	21.6	26.6	33.0	9.7	15.9	17.3
27214 富田林市	13.5	9.1	8.1	64.4	58.0	50.5	22.1	33.0	41.4	9.5	19.7	24.9
27215 寝屋川市	12.8	9.8	8.7	63.8	57.3	50.8	23.4	32.9	40.5	8.7	20.9	22.4
27216 河内長野市	12.6	8.9	7.9	62.4	53.5	47.7	25.0	37.7	44.4	10.8	23.3	28.2
27217 松原市	13.7	10.2	9.5	62.2	59.5	53.1	24.0	30.3	37.3	9.3	19.5	20.1
27218 大東市	14.3	11.1	10.1	64.9	61.1	54.9	20.9	27.8	35.0	7.8	17.4	18.3
27219 和泉市	15.9	12.4	11.3	64.7	60.4	54.4	19.4	27.2	34.3	8.0	15.8	18.5
27220 箕面市	13.6	10.9	9.6	65.0	58.7	52.9	21.5	30.4	37.5	9.0	18.9	21.7
27221 柏原市	13.5	10.0	9.1	65.2	60.1	54.2	21.3	29.9	36.7	8.6	17.9	20.4
27222 羽曳野市	14.2	10.8	9.8	62.3	58.6	52.8	23.5	30.6	37.3	10.3	19.5	21.2
27223 門真市	13.1	10.1	9.2	64.0	61.4	55.2	22.9	28.4	35.6	8.1	18.2	17.7
27224 摂津市	14.2	11.7	10.6	65.8	60.5	55.6	20.0	27.8	33.8	7.3	17.6	17.9
27225 高石市	14.9	11.5	10.7	62.5	59.2	53.0	22.6	29.3	36.3	10.2	18.3	19.9
27226 藤井寺市	14.1	11.4	10.3	63.2	59.9	55.0	22.7	28.7	34.7	9.7	17.6	18.6
27227 東大阪市	12.6	9.6	8.5	63.8	59.0	51.8	23.6	31.4	39.6	9.5	19.6	21.3
27228 泉南市	16.0	12.5	11.8	61.4	58.6	54.2	22.6	29.0	34.0	9.7	18.1	19.1
27229 四條畷市	15.5	11.7	10.8	63.2	59.5	52.4	21.3	28.7	36.8	7.8	18.5	19.1
27230 交野市	15.2	11.1	10.2	63.4	60.0	53.3	21.4	28.9	36.5	7.9	18.1	19.8
27231 大阪狭山市	14.3	11.2	10.1	63.5	57.0	51.2	22.2	31.7	38.7	9.5	20.0	23.0
27232 阪南市	14.3	10.6	9.7	63.2	56.5	51.7	22.5	32.9	38.7	9.0	19.5	22.4
27301 島本町	14.3	12.0	10.6	64.3	57.4	52.5	21.4	30.6	36.9	9.1	18.3	21.4
27321 豊能町	9.6	5.4	4.7	62.9	45.8	41.5	27.6	48.7	53.8	10.8	30.3	37.8
27322 能勢町	10.2	5.3	4.4	62.4	48.7	38.8	27.3	46.1	56.8	13.9	26.6	38.1
27341 忠岡町	15.3	12.6	11.8	61.3	59.6	55.5	23.4	27.9	32.7	10.6	17.4	17.4
27361 熊取町	14.9	11.9	11.0	64.8	58.5	54.6	20.3	29.7	34.5	8.3	17.9	19.8
27362 田尻町	16.9	15.6	14.9	61.6	61.1	57.1	21.5	23.3	28.0	9.9	13.9	13.4
27366 岬町	11.0	8.3	7.7	58.3	52.8	48.2	30.6	39.0	44.1	14.5	24.6	26.6
27381 太子町	15.7	10.2	9.4	63.2	59.4	52.1	21.1	30.5	38.5	9.4	18.5	22.4
27382 河南町	12.6	9.4	8.6	62.6	56.9	51.1	24.8	33.7	40.3	11.4	20.8	24.5
27383 千早赤阪村	10.1	6.8	6.1	58.6	45.7	42.6	31.2	47.5	51.3	13.9	31.4	34.5
28000 兵庫県	13.6	11.1	10.1	63.3	58.5	53.5	23.1	30.4	36.4	10.8	18.3	20.7
28100 神戸市	12.7	10.6	9.4	64.1	58.2	53.0	23.2	31.2	37.6	10.9	19.2	22.1
28101 東灘区	14.1	11.3	10.0	66.0	61.9	54.5	19.9	26.8	35.4	9.5	16.0	19.7
28102 灘区	12.4	11.3	10.1	65.0	62.0	57.0	22.7	26.6	32.9	11.5	16.8	18.1
28105 兵庫区	9.9	9.3	8.4	61.8	58.0	54.4	28.3	32.7	37.2	13.8	21.0	21.1
28106 長田区	10.7	9.2	8.4	59.8	55.3	51.4	29.6	35.5	40.3	14.3	23.1	23.9
28107 須磨区	12.1	9.6	8.4	62.7	54.9	49.9	25.2	35.5	41.7	11.3	22.7	25.9
28108 垂水区	13.0	10.7	9.5	62.1	56.7	51.6	24.8	32.7	38.8	11.7	20.6	23.3
28109 北区	14.0	11.1	10.1	62.8	55.8	50.6	23.2	33.1	39.3	10.2	20.7	23.9
28110 中央区	8.8	9.3	7.9	67.5	61.6	57.5	23.7	29.1	34.6	11.3	18.2	19.4
28111 西区	14.5	11.3	10.0	67.2	57.9	51.9	18.3	30.8	38.1	8.2	17.2	23.1
28201 姫路市	15.0	12.2	11.3	63.4	60.3	55.9	21.7	27.5	32.7	9.7	16.1	17.5
28202 尼崎市	11.9	10.1	8.9	64.4	60.5	54.9	23.6	29.5	36.2	10.2	18.0	18.9
28203 明石市	13.9	11.2	10.1	64.5	59.9	54.3	21.6	29.0	35.6	9.3	17.2	19.3
28204 西宮市	15.0	12.4	11.1	65.6	62.3	55.7	19.4	25.3	33.2	8.9	15.0	17.3
28205 洲本市	12.9	10.2	9.4	58.5	52.4	48.4	28.6	37.4	42.3	15.9	23.0	26.1
28206 芦屋市	13.6	11.3	10.2	63.2	58.5	51.7	23.2	30.2	38.2	11.1	18.6	21.6
28207 伊丹市	15.1	12.5	11.4	64.8	61.5	55.8	20.0	26.0	32.8	8.4	16.0	17.3

注　四捨五入の関係で合計が100にならない場合がある。

結果表3　年齢別(0-14歳、15-64歳、65歳以上、75歳以上)別人口割合　つづき

自治体	0-14歳人口割合(%)			15-64歳人口割合(%)			65歳以上人口割合(%)			75歳以上人口割合(%)		
	2010年	2025年	2040年	2010年	2025年	2040年	2010年	2025年	2040年	2010年	2025年	2040年
28208　相生市	11.6	9.5	8.7	59.0	53.2	51.2	29.4	37.3	40.1	14.3	24.2	24.5
28209　豊岡市	13.9	11.6	11.2	57.9	52.6	49.1	28.2	35.8	39.7	15.7	21.6	25.0
28210　加古川市	14.7	11.8	10.8	64.6	59.8	55.6	20.7	28.3	33.6	8.6	16.6	18.3
28212　赤穂市	13.8	10.6	9.9	60.7	56.4	52.9	25.5	33.0	37.2	12.7	20.1	22.2
28213　西脇市	14.0	11.2	10.6	58.6	54.9	50.9	27.4	34.0	38.5	13.7	21.0	22.8
28214　宝塚市	14.3	11.4	10.3	63.3	58.9	52.1	22.4	29.7	37.6	10.0	18.3	20.5
28215　三木市	12.6	9.7	8.7	61.2	53.6	49.8	26.3	36.7	41.4	12.0	22.9	25.8
28216　高砂市	14.3	11.5	10.5	64.3	59.2	55.5	21.4	29.3	34.1	9.3	17.3	18.8
28217　川西市	13.9	10.9	10.0	60.3	56.8	50.9	25.8	32.3	39.1	10.8	21.3	21.9
28218　小野市	15.4	12.6	11.7	62.2	57.6	53.4	22.4	29.8	34.9	11.0	17.7	20.2
28219　三田市	14.1	9.7	8.6	69.0	59.8	52.4	16.9	30.4	38.9	8.2	15.3	25.3
28220　加西市	12.8	9.4	8.5	61.4	55.8	51.7	25.8	34.8	39.9	13.8	20.5	24.8
28221　篠山市	12.5	9.8	8.8	59.0	53.3	50.0	28.6	37.0	41.1	16.1	21.5	25.9
28222　養父市	12.5	10.0	9.6	54.4	49.1	46.9	33.1	40.9	43.5	20.0	25.0	29.3
28223　丹波市	13.9	11.0	10.5	57.3	52.6	50.1	28.8	36.4	39.4	16.4	21.9	25.0
28224　南あわじ市	12.8	10.3	9.8	57.8	51.6	47.8	29.3	38.1	42.5	16.8	23.2	27.1
28225　朝来市	13.2	9.9	8.9	56.5	51.1	46.6	30.3	39.0	44.6	17.9	23.6	28.9
28226　淡路市	11.6	9.4	8.7	56.0	49.7	47.4	32.4	40.9	43.9	18.9	25.4	28.9
28227　宍粟市	14.0	11.4	10.9	58.2	52.6	50.3	27.8	36.0	38.8	15.7	20.5	24.1
28228　加東市	14.4	12.1	11.4	63.5	59.8	56.5	22.1	28.1	32.1	11.4	16.0	18.3
28229　たつの市	14.0	11.4	10.7	62.1	57.5	54.9	23.9	31.1	34.4	11.5	18.2	19.7
28301　猪名川町	16.1	12.5	11.2	63.2	54.8	48.5	20.7	32.7	40.3	9.7	19.2	25.8
28365　多可町	13.9	9.7	9.0	56.8	51.7	46.5	29.2	38.6	44.4	16.0	24.0	28.7
28381　稲美町	13.5	10.2	9.4	63.3	55.3	51.4	23.2	34.5	39.3	9.7	20.9	22.9
28382　播磨町	14.4	11.4	10.3	64.7	59.4	55.9	21.0	29.2	33.7	8.1	17.4	18.4
28442　市川町	11.9	9.3	9.0	60.1	52.3	49.7	28.0	38.5	41.4	14.9	21.9	26.8
28443　福崎町	13.8	11.3	10.2	62.5	57.9	54.8	23.8	30.9	35.0	12.1	18.4	20.6
28446　神河町	13.1	9.9	9.3	56.3	51.1	47.0	30.6	39.0	43.7	17.9	23.6	28.9
28464　太子町	17.3	15.3	14.5	63.1	58.5	55.9	19.6	26.1	29.6	7.9	15.5	15.4
28481　上郡町	12.1	8.7	7.9	59.6	51.5	48.1	28.3	39.7	44.0	14.8	23.5	28.1
28501　佐用町	11.2	8.6	8.1	54.8	47.6	44.7	34.0	43.8	47.2	20.4	25.9	32.0
28585　香美町	12.7	9.6	9.5	54.2	48.7	46.0	33.1	41.7	44.5	18.8	24.8	29.6
28586　新温泉町	12.5	9.7	9.2	54.3	45.3	42.4	33.2	45.0	48.4	19.8	27.3	34.4
29000　奈良県	13.1	10.5	9.7	62.8	56.9	52.2	24.0	32.6	38.1	11.1	19.8	22.5
29201　奈良市	12.6	9.8	8.8	63.6	57.1	51.4	23.8	33.2	39.8	10.9	20.4	23.8
29202　大和高田市	12.5	8.8	7.9	64.6	58.4	51.4	23.0	32.9	40.7	9.7	19.3	24.0
29203　大和郡山市	12.8	10.1	9.2	62.4	55.4	50.5	24.8	34.5	40.3	10.9	21.5	24.1
29204　天理市	13.5	11.2	10.5	65.4	61.3	57.2	21.1	27.4	32.3	10.4	16.7	18.9
29205　橿原市	14.0	11.1	10.0	64.2	58.8	53.4	21.8	30.1	36.6	9.3	18.2	20.9
29206　桜井市	13.1	10.4	9.4	62.5	57.6	53.4	24.5	32.0	37.2	12.0	18.9	22.0
29207　五條市	11.4	8.0	7.3	59.6	52.8	48.0	28.9	39.2	44.8	15.9	22.9	29.5
29208　御所市	9.9	7.3	6.7	58.4	51.2	46.6	31.7	41.5	46.7	16.3	26.4	30.1
29209　生駒市	14.9	12.4	11.2	64.2	58.6	54.3	20.9	28.9	34.4	8.6	17.4	19.0
29210　香芝市	17.9	14.9	13.9	63.8	61.2	55.8	18.3	23.9	30.2	7.6	14.5	15.8
29211　葛城市	15.0	13.4	12.5	62.7	57.3	55.1	22.3	29.3	32.4	10.1	17.6	18.3
29212　宇陀市	10.3	7.7	7.0	59.3	48.9	46.4	30.3	43.4	46.6	16.0	25.8	31.6
29322　山添村	8.7	6.8	6.5	55.1	41.5	40.4	36.3	51.7	53.1	21.9	30.6	37.8
29342　平群町	11.7	9.3	8.6	59.8	51.6	48.3	28.5	39.1	43.1	11.7	25.7	26.5
29343　三郷町	12.9	11.1	10.3	60.7	55.6	51.4	26.4	33.3	38.3	12.4	21.5	22.5
29344　斑鳩町	13.7	11.9	11.2	62.1	56.4	53.6	24.2	31.7	35.2	10.2	19.6	20.2
29345　安堵町	10.3	8.2	6.9	65.2	53.4	48.4	24.5	38.5	44.7	11.4	22.9	29.5
29361　川西町	12.6	10.8	10.0	61.0	53.3	51.4	26.4	35.9	38.6	11.7	22.0	23.0
29362　三宅町	11.4	9.4	9.1	61.4	56.0	53.1	27.2	34.5	37.8	11.6	21.1	21.8
29363　田原本町	13.5	11.1	10.4	62.2	55.6	51.8	24.3	33.4	37.8	11.1	20.4	22.9
29385　曽爾村	6.5	5.6	5.0	55.4	44.1	43.8	38.0	50.2	51.2	22.8	30.3	38.1
29386　御杖村	7.5	6.7	7.2	47.1	39.4	39.3	45.4	54.0	53.5	26.7	34.4	37.8
29401　高取町	10.4	8.7	8.1	58.8	52.3	50.1	30.8	39.0	41.7	15.9	23.6	26.1
29402　明日香村	9.8	7.0	6.2	59.4	48.6	45.1	30.8	44.4	48.7	17.0	26.7	34.1
29424　上牧町	13.8	8.5	7.3	62.9	54.7	46.1	23.3	36.8	46.7	10.4	22.9	28.5

注　四捨五入の関係で合計が100にならない場合がある。

結果表3　年齢別(0-14歳、15-64歳、65歳以上、75歳以上)別人口割合　つづき

自治体	0-14歳人口割合(%)			15-64歳人口割合(%)			65歳以上人口割合(%)			75歳以上人口割合(%)		
	2010年	2025年	2040年	2010年	2025年	2040年	2010年	2025年	2040年	2010年	2025年	2040年
29425　王寺町	12.5	9.9	8.9	64.6	57.1	52.2	22.9	33.0	38.9	9.9	19.4	22.5
29426　広陵町	16.0	12.4	11.6	64.8	58.4	52.9	19.2	29.2	35.5	8.7	16.5	20.8
29427　河合町	11.6	8.8	7.8	60.5	52.4	48.0	27.9	38.9	44.2	12.3	25.5	27.5
29441　吉野町	7.3	5.2	4.7	54.2	41.4	38.3	38.6	53.4	57.0	21.9	33.4	41.8
29442　大淀町	12.8	9.2	8.3	62.5	55.3	50.3	24.6	35.5	41.5	12.6	19.3	25.6
29443　下市町	8.6	5.4	5.1	55.2	48.2	44.2	36.2	46.4	50.7	20.4	28.7	34.9
29444　黒滝村	8.1	8.0	8.8	48.9	40.5	40.8	43.0	51.5	50.4	27.4	31.2	33.4
29446　天川村	8.5	6.4	8.2	46.9	39.5	40.0	44.6	54.1	51.8	28.6	30.4	40.1
29447　野迫川村	7.8	8.3	8.3	48.5	44.6	44.0	43.7	47.1	47.7	26.3	31.1	31.5
29449　十津川村	9.2	7.1	7.0	52.4	51.7	51.9	38.3	41.2	41.1	23.9	25.4	27.5
29450　下北山村	11.2	8.9	10.6	44.8	40.9	40.0	44.1	50.1	49.4	25.8	30.7	32.7
29451　上北山村	6.7	6.3	6.9	50.5	44.9	44.5	42.8	48.8	48.6	22.7	32.5	33.2
29452　川上村	4.9	3.2	2.8	44.4	34.3	33.0	50.7	62.5	64.1	30.7	41.4	47.1
29453　東吉野村	6.9	3.9	4.1	43.8	35.2	32.7	49.3	60.9	63.2	30.3	41.1	46.7
30000　和歌山県	12.8	10.1	9.4	59.8	55.0	50.8	27.4	34.8	39.9	14.0	21.1	24.1
30201　和歌山市	12.7	10.3	9.4	61.4	57.1	52.8	25.9	32.6	37.8	12.3	20.1	21.8
30202　海南市	11.6	8.8	8.0	58.0	53.5	49.5	30.5	37.7	42.5	16.3	23.1	25.8
30203　橋本市	13.2	10.0	9.2	62.6	54.7	50.4	24.2	35.3	40.4	11.8	20.0	25.6
30204　有田市	13.4	9.6	8.7	59.7	55.0	50.2	27.0	35.4	41.1	13.8	21.4	24.9
30205　御坊市	13.0	10.0	9.2	60.6	58.1	54.4	26.4	31.9	36.4	14.0	18.8	21.0
30206　田辺市	13.4	10.6	9.7	58.6	54.1	49.0	28.0	35.3	41.3	14.9	21.4	25.4
30207　新宮市	12.4	9.7	9.0	56.7	51.3	47.7	31.0	39.0	43.3	16.8	24.2	27.5
30208　紀の川市	13.0	9.6	8.8	61.2	56.1	51.5	25.8	34.4	39.7	13.5	20.1	24.5
30209　岩出市	16.4	12.6	11.4	65.8	60.9	54.0	17.9	26.6	34.5	7.9	14.9	18.8
30304　紀美野町	8.4	5.4	4.6	52.7	43.7	39.8	38.9	50.9	55.5	23.8	32.8	39.0
30341　かつらぎ町	10.7	8.5	8.1	57.0	50.8	47.1	32.3	40.7	44.8	17.6	25.7	29.4
30343　九度山町	9.5	8.1	7.9	54.5	47.8	45.7	36.0	44.1	46.4	19.8	28.6	30.4
30344　高野町	6.5	5.4	4.3	57.0	51.0	48.0	36.5	43.7	47.6	21.6	28.0	31.1
30361　湯浅町	12.7	9.8	8.5	59.3	51.2	46.3	28.0	38.9	45.1	15.0	23.4	28.4
30362　広川町	13.4	11.5	11.1	60.1	52.6	49.6	26.5	35.8	39.3	14.0	21.8	25.8
30366　有田川町	13.7	10.6	10.0	56.0	52.3	48.4	30.3	37.1	41.6	17.8	22.3	26.9
30381　美浜町	12.5	9.4	8.6	57.3	52.4	47.9	30.2	38.2	43.6	16.6	22.7	28.7
30382　日高町	16.0	13.3	12.4	56.1	52.3	49.7	27.9	34.3	37.9	15.4	20.7	23.2
30383　由良町	12.1	8.9	8.0	57.8	50.6	46.5	30.2	40.5	45.4	16.6	23.4	29.1
30390　印南町	12.8	10.6	10.1	55.8	49.4	47.1	31.4	40.0	42.8	17.9	23.9	27.5
30391　みなべ町	15.0	12.1	11.5	57.8	54.3	50.8	27.2	33.6	37.7	15.3	19.0	22.6
30392　日高川町	13.3	10.4	9.7	55.3	50.9	46.3	31.3	38.7	44.1	19.0	22.9	28.4
30401　白浜町	11.4	9.1	8.8	55.5	49.8	45.4	33.2	41.1	45.8	18.1	26.8	29.9
30404　上富田町	15.5	12.7	11.8	62.7	56.7	51.0	21.8	30.6	37.1	11.1	16.9	21.4
30406　すさみ町	9.9	7.2	6.4	48.2	43.7	39.6	41.9	49.1	53.9	25.0	32.6	36.6
30421　那智勝浦町	11.0	8.6	8.2	53.6	46.9	43.9	35.4	44.5	47.9	18.6	28.7	31.1
30422　太地町	10.1	7.7	6.8	51.4	45.1	41.3	38.6	47.2	52.0	22.6	30.9	35.0
30424　古座川町	8.4	7.3	7.2	43.3	36.5	34.2	48.2	56.2	58.6	30.6	38.7	41.9
30427　北山村	7.2	6.8	7.2	42.4	46.7	41.1	50.4	46.5	51.7	30.5	34.0	32.7
30428　串本町	9.9	7.5	6.9	52.4	42.8	40.3	37.7	49.7	52.8	21.2	31.9	35.6
31000　鳥取県	13.3	11.3	10.5	60.4	54.3	51.3	26.4	34.4	38.2	14.6	20.2	23.9
31201　鳥取市	13.7	11.7	10.7	63.1	56.5	52.6	23.2	31.8	36.7	12.7	17.9	22.6
31202　米子市	14.0	12.0	10.9	61.5	55.8	52.3	24.6	32.2	36.8	12.7	19.5	22.2
31203　倉吉市	13.0	11.5	10.7	58.9	52.8	50.8	28.2	35.7	38.5	16.1	21.3	24.7
31204　境港市	13.4	11.1	10.3	60.2	55.4	52.4	26.4	33.5	37.4	13.6	20.1	22.4
31302　岩美町	11.6	9.3	8.8	58.3	50.3	48.5	30.1	40.4	42.7	18.0	22.5	29.0
31325　若桜町	8.3	5.1	4.4	51.9	44.4	41.1	39.8	50.6	54.5	24.0	31.7	38.7
31328　智頭町	9.5	6.9	6.4	54.9	45.8	43.4	35.5	47.2	50.2	21.1	27.5	36.2
31329　八頭町	12.9	10.4	9.5	59.1	52.5	50.4	28.0	37.1	40.1	16.4	20.7	26.1
31364　三朝町	11.7	10.7	10.5	55.6	48.0	46.5	32.7	41.3	43.0	20.3	24.3	29.4
31370　湯梨浜町	14.3	12.0	11.1	58.7	52.8	49.7	27.0	35.2	39.2	15.7	20.1	24.7
31371　琴浦町	13.0	11.0	10.6	55.8	50.6	48.8	31.1	38.4	40.5	17.9	23.0	26.3
31372　北栄町	13.0	11.0	10.4	59.8	51.5	50.2	27.2	37.5	39.4	15.2	20.8	26.0
31384　日吉津村	15.4	14.0	13.5	61.0	57.5	57.7	23.7	28.5	28.8	13.4	17.1	17.6

注　四捨五入の関係で合計が100にならない場合がある。

結果表3　年齢別(0-14歳、15-64歳、65歳以上、75歳以上)別人口割合　つづき

自治体	0-14歳人口割合(%)			15-64歳人口割合(%)			65歳以上人口割合(%)			75歳以上人口割合(%)		
	2010年	2025年	2040年	2010年	2025年	2040年	2010年	2025年	2040年	2010年	2025年	2040年
31386　大山町	11.3	9.1	8.6	55.4	48.5	46.8	33.3	42.4	44.6	19.6	25.9	29.3
31389　南部町	12.8	10.0	9.5	57.4	51.5	49.7	29.9	38.6	40.8	16.5	23.1	26.0
31390　伯耆町	11.5	9.4	8.7	56.1	46.6	45.1	32.4	44.0	46.1	19.2	26.0	32.6
31401　日南町	8.1	6.4	6.6	45.1	39.8	39.7	46.8	53.8	53.6	30.7	34.9	39.7
31402　日野町	8.8	6.2	6.6	49.2	42.4	42.3	42.0	51.4	51.2	26.0	33.8	37.7
31403　江府町	9.4	8.5	8.6	50.1	45.1	45.8	40.5	46.4	45.6	25.3	28.6	32.9
32000　島根県	12.9	11.1	10.5	58.1	52.6	50.4	29.1	36.4	39.1	16.6	22.1	24.7
32201　松江市	13.5	11.4	10.3	61.8	56.3	52.0	24.7	32.3	37.6	13.2	19.3	22.7
32202　浜田市	11.6	10.2	9.8	58.4	52.7	50.3	30.0	37.1	39.9	17.2	22.1	24.8
32203　出雲市	14.2	12.4	11.9	59.8	55.1	53.0	26.0	32.5	35.1	14.6	19.4	21.4
32204　益田市	12.9	11.1	10.8	56.2	49.2	48.7	31.0	39.7	40.5	17.4	23.7	26.4
32205　大田市	11.5	9.9	9.5	53.8	47.7	47.2	34.6	42.4	43.3	21.1	25.8	29.2
32206　安来市	13.0	10.9	10.4	56.5	50.8	49.1	30.5	38.3	40.4	17.1	24.3	26.2
32207　江津市	11.7	10.2	10.0	55.1	49.0	48.2	33.2	40.8	41.7	19.6	24.7	27.3
32209　雲南市	12.2	10.1	9.7	54.9	48.5	47.0	32.9	41.4	43.3	20.3	25.5	29.4
32343　奥出雲町	11.1	7.7	7.4	52.3	45.2	43.3	36.6	47.0	49.3	22.9	29.5	35.0
32386　飯南町	10.4	9.8	10.6	50.2	43.9	44.6	39.4	46.3	44.9	25.4	29.9	32.5
32441　川本町	9.3	7.5	7.7	49.2	43.0	42.8	41.5	49.5	49.5	26.8	33.1	36.0
32448　美郷町	10.8	9.6	10.4	46.6	41.0	43.0	42.6	49.4	46.7	27.5	31.6	31.9
32449　邑南町	10.6	9.5	9.6	48.8	43.1	42.7	40.6	47.4	47.7	26.7	30.8	33.3
32501　津和野町	9.1	7.2	7.0	49.4	40.9	40.1	41.5	51.9	52.9	25.2	33.0	37.3
32505　吉賀町	10.5	8.3	7.9	49.5	42.8	40.9	39.9	48.8	51.2	25.2	31.6	35.7
32525　海士町	10.5	9.3	9.6	50.6	42.2	44.1	38.9	48.5	46.3	23.7	29.4	32.3
32526　西ノ島町	9.4	7.5	6.7	51.1	39.6	42.2	39.5	52.9	51.1	23.9	31.8	36.8
32527　知夫村	10.7	7.6	9.8	42.9	35.3	37.9	46.4	57.1	52.2	24.7	39.6	36.2
32528　隠岐の島町	11.5	9.6	9.3	54.6	44.1	42.7	33.9	46.2	48.0	20.2	28.7	34.1
33000　岡山県	13.6	11.7	11.0	61.2	57.0	54.3	25.2	31.3	34.8	13.0	19.1	20.4
33100　岡山市	14.1	12.3	11.3	64.3	60.4	56.7	21.6	27.3	32.0	10.7	16.3	17.9
33202　倉敷市	14.7	12.5	11.7	62.6	58.3	55.2	22.7	29.2	33.1	10.6	18.0	18.7
33203　津山市	14.2	12.0	11.1	60.1	55.3	52.3	25.7	32.7	36.6	14.1	19.4	22.1
33204　玉野市	11.2	8.6	7.9	59.1	53.0	50.9	29.7	38.4	41.1	14.7	24.6	25.6
33205　笠岡市	11.7	8.9	8.2	57.3	52.0	47.8	31.0	39.0	44.0	17.3	24.5	28.2
33207　井原市	12.4	10.0	9.7	56.4	53.0	50.8	31.2	37.0	39.5	17.6	23.1	24.6
33208　総社市	14.3	12.1	11.3	62.1	56.9	54.3	23.5	31.0	34.4	12.0	18.4	20.1
33209　高梁市	9.8	8.5	8.0	54.7	48.7	47.5	35.5	42.9	44.5	22.0	26.7	30.3
33210　新見市	11.6	9.6	9.7	53.5	48.8	48.2	34.9	41.7	42.2	21.1	25.8	28.8
33211　備前市	11.4	8.4	8.0	57.0	51.9	48.8	31.6	39.7	43.2	16.0	25.3	27.1
33212　瀬戸内市	12.6	9.5	8.8	58.8	54.3	50.3	28.6	36.2	40.9	15.2	22.2	24.4
33213　赤磐市	14.0	11.5	10.9	59.5	53.4	52.3	26.5	35.1	36.7	13.1	21.1	22.3
33214　真庭市	12.6	11.0	11.0	53.9	48.0	47.8	33.6	41.0	41.2	20.4	25.2	28.2
33215　美作市	11.5	10.3	10.1	53.2	48.4	47.8	35.2	41.3	42.1	21.6	25.5	27.4
33216　浅口市	12.1	10.0	9.5	57.8	52.2	49.7	30.1	37.8	40.7	15.2	24.6	25.1
33346　和気町	11.2	8.4	8.0	55.7	50.8	48.2	33.1	40.8	43.8	18.1	26.6	27.4
33423　早島町	16.2	15.4	14.6	60.8	56.5	55.2	23.0	28.1	30.2	10.7	17.7	16.3
33445　里庄町	13.9	12.3	12.0	59.5	54.1	51.8	26.6	33.6	36.3	13.7	21.1	22.3
33461　矢掛町	11.5	9.6	9.5	55.0	50.2	49.0	33.4	40.2	41.5	19.3	25.8	27.0
33586　新庄村	12.0	10.3	10.6	48.3	44.1	42.3	39.7	45.6	47.1	24.5	29.2	32.7
33606　鏡野町	11.9	11.3	11.3	53.6	48.8	51.4	34.5	40.0	37.3	21.5	23.8	24.6
33622　勝央町	13.5	13.2	12.9	58.6	53.8	53.1	27.9	33.0	33.9	16.4	19.2	21.6
33623　奈義町	12.8	10.9	10.7	57.2	51.2	49.8	30.0	37.9	39.4	18.1	22.7	25.6
33643　西粟倉村	10.7	11.2	11.0	57.4	49.3	50.4	31.8	39.6	38.6	22.0	21.9	26.3
33663　久米南町	10.6	8.3	8.9	51.2	46.2	46.4	38.2	45.4	44.7	22.6	28.6	30.2
33666　美咲町	11.3	9.9	9.7	53.4	49.3	48.9	35.3	40.9	41.4	21.0	25.0	25.8
33681　吉備中央町	10.1	8.4	8.1	53.2	48.2	47.3	36.7	43.4	44.6	23.5	27.0	30.3
34000　広島県	13.5	11.6	10.7	62.5	57.0	53.2	24.0	31.4	36.1	11.9	19.2	21.3
34100　広島市	14.3	12.2	11.1	65.5	59.4	54.1	20.2	28.4	34.8	9.2	17.2	19.9
34101　　中区	9.8	9.6	7.9	67.7	59.5	53.1	22.5	30.9	39.0	11.2	18.6	22.2
34102　　東区	14.6	11.7	10.7	64.4	58.7	52.7	21.0	29.6	36.6	9.7	17.9	21.5
34103　　南区	12.9	10.8	9.4	66.3	61.5	55.7	20.8	27.7	34.8	9.9	16.7	19.4

注　四捨五入の関係で合計が100にならない場合がある。

結果表3　年齢別(0-14歳、15-64歳、65歳以上、75歳以上)別人口割合　つづき

自治体	0-14歳人口割合(%)			15-64歳人口割合(%)			65歳以上人口割合(%)			75歳以上人口割合(%)		
	2010年	2025年	2040年	2010年	2025年	2040年	2010年	2025年	2040年	2010年	2025年	2040年
34104　西区	14.2	12.0	10.6	67.2	61.9	55.7	18.5	26.1	33.6	8.7	15.4	18.6
34105　安佐南区	17.6	15.4	14.2	65.3	61.8	56.7	17.0	22.7	29.1	7.3	14.0	15.0
34106　安佐北区	13.6	10.5	9.6	62.6	53.1	48.9	23.8	36.4	41.5	10.5	22.6	25.8
34107　安芸区	15.3	13.2	12.4	64.2	59.0	54.5	20.5	27.7	33.2	8.8	17.5	18.8
34108　佐伯区	14.4	11.7	10.4	65.4	56.6	51.1	20.2	31.7	38.5	9.3	19.0	24.0
34202　呉市	11.9	10.0	9.6	58.8	55.3	53.2	29.3	34.6	37.2	14.7	22.2	21.6
34203　竹原市	11.4	8.8	8.2	55.7	49.1	45.7	32.9	42.1	46.1	17.6	27.0	29.3
34204　三原市	12.5	10.5	10.0	58.9	52.6	49.8	28.5	36.9	40.2	15.6	22.7	25.2
34205　尾道市	11.9	10.2	9.8	57.7	52.9	52.2	30.3	36.9	38.0	16.1	22.8	23.6
34207　福山市	14.0	12.1	11.0	62.5	56.3	52.7	23.5	31.7	36.3	11.3	18.9	21.2
34208　府中市	12.0	9.3	8.6	57.1	50.6	46.8	31.0	40.1	44.6	16.7	25.3	28.9
34209　三次市	13.0	11.4	10.9	55.5	50.0	47.7	31.5	38.6	41.4	19.2	24.2	27.0
34210　庄原市	10.8	9.6	9.7	51.5	46.2	46.8	37.7	44.1	43.5	23.7	28.3	30.2
34211　大竹市	11.2	8.7	7.8	59.7	53.0	47.9	29.1	38.3	44.2	15.1	24.0	27.0
34212　東広島市	14.4	12.6	11.6	66.6	62.2	58.3	18.9	25.2	30.1	9.2	14.7	16.8
34213　廿日市市	13.2	10.3	9.1	63.3	54.4	49.9	23.5	35.3	41.0	11.7	20.6	25.8
34214　安芸高田市	11.2	9.2	8.7	53.6	47.8	45.8	35.2	43.1	45.5	21.5	28.0	31.0
34215　江田島市	9.1	7.9	7.6	55.1	47.9	46.8	35.8	44.2	45.6	19.8	28.8	29.6
34302　府中町	15.1	12.4	11.3	64.9	60.5	54.9	19.9	27.2	33.8	8.8	16.0	19.1
34304　海田町	15.2	12.8	11.5	65.4	61.1	56.5	19.4	26.1	32.0	8.1	15.6	17.1
34307　熊野町	14.1	11.1	10.5	59.3	53.5	50.6	26.6	35.4	38.9	9.9	23.7	21.7
34309　坂町	15.0	14.1	13.5	59.8	57.5	54.9	25.2	28.4	31.7	12.7	18.3	17.6
34368　安芸太田町	8.9	6.7	6.8	45.8	39.4	37.5	45.3	53.9	55.6	28.9	35.8	39.3
34369　北広島町	12.0	9.7	9.4	53.0	49.3	47.5	35.0	41.0	43.1	21.8	26.0	28.1
34431　大崎上島町	8.0	7.2	8.0	49.2	46.2	49.9	42.8	46.5	42.1	24.7	32.6	27.8
34462　世羅町	11.2	10.1	10.3	52.8	46.9	46.8	36.0	43.0	42.9	22.2	26.6	29.1
34545　神石高原町	9.2	7.4	7.2	46.1	40.0	38.3	44.7	52.6	54.5	30.5	34.6	40.2
35000　山口県	12.7	10.8	10.2	59.3	53.8	51.5	28.0	35.4	38.3	14.6	21.8	23.4
35201　下関市	12.0	10.3	9.6	59.2	53.3	51.2	28.7	36.5	39.2	14.9	22.5	24.2
35202　宇部市	12.6	10.4	9.5	61.3	55.2	52.5	26.0	34.4	38.0	13.3	21.1	23.1
35203　山口市	13.8	11.5	10.8	62.4	57.4	53.6	23.8	31.1	35.6	12.7	18.5	21.3
35204　萩市	10.7	8.6	8.1	54.2	45.8	43.8	35.1	45.6	48.1	19.4	28.3	31.9
35206　防府市	13.5	11.9	11.4	61.1	55.7	53.3	25.4	32.4	35.3	12.8	19.9	21.1
35207　下松市	14.3	13.3	12.8	60.6	56.6	55.5	25.1	30.0	31.7	12.0	18.4	17.5
35208　岩国市	12.9	10.8	10.4	57.9	52.6	50.1	29.2	36.6	39.6	15.5	22.8	24.7
35210　光市	13.6	11.0	10.3	58.0	53.1	50.9	28.5	35.9	38.8	12.6	23.1	22.7
35211　長門市	10.6	8.8	8.4	54.8	46.2	45.9	34.6	45.0	45.7	19.4	27.5	30.6
35212　柳井市	11.6	10.2	9.7	55.9	50.7	48.8	32.5	39.2	41.5	17.7	24.3	25.4
35213　美祢市	10.9	8.6	7.9	56.1	51.3	49.2	33.0	40.1	42.8	19.0	24.5	27.1
35215　周南市	13.2	11.0	10.2	60.5	55.1	52.3	26.3	33.9	37.5	12.9	20.9	22.2
35216　山陽小野田市	13.2	11.3	10.7	59.5	53.6	51.8	27.3	35.1	37.4	14.1	21.0	22.6
35305　周防大島町	7.4	5.8	5.6	44.9	39.6	39.2	47.7	54.5	55.2	29.2	36.8	36.8
35321　和木町	16.2	14.8	14.3	61.6	57.6	56.6	22.1	27.6	29.1	11.3	16.4	17.3
35341　上関町	6.5	6.4	7.6	44.7	39.4	42.4	48.9	54.2	50.1	30.2	35.6	34.9
35343　田布施町	13.1	11.1	10.5	58.2	52.6	50.4	28.7	36.3	39.1	14.1	22.6	23.1
35344　平生町	11.6	9.1	8.1	53.6	45.6	41.3	34.8	45.3	50.6	19.9	31.1	35.6
35502　阿武町	8.1	6.3	6.4	47.8	38.7	37.7	44.0	55.1	55.9	27.5	33.9	39.1
36000　徳島県	12.3	10.1	9.2	60.6	54.1	50.5	27.0	35.8	40.2	14.7	21.3	25.0
36201　徳島市	12.4	10.1	8.9	63.6	56.9	51.6	23.9	32.9	39.5	12.2	19.6	23.8
36202　鳴門市	12.1	9.6	8.8	61.2	54.7	51.0	26.8	35.7	40.2	14.2	21.3	24.4
36203　小松島市	12.6	10.5	9.8	61.1	54.1	51.0	26.3	35.4	39.2	13.6	21.1	24.2
36204　阿南市	13.5	11.4	10.8	59.7	54.1	51.7	26.8	34.6	37.5	14.3	20.8	23.1
36205　吉野川市	11.5	9.3	8.5	58.3	50.6	47.8	30.3	40.1	43.7	17.5	24.0	28.8
36206　阿波市	11.7	9.5	8.7	59.4	51.6	49.1	28.9	38.9	42.2	16.4	22.0	26.0
36207　美馬市	10.9	8.6	7.8	57.2	49.6	47.5	31.9	41.8	44.6	19.2	24.8	30.2
36208　三好市	9.7	7.0	6.5	52.3	44.3	41.6	38.0	48.7	51.9	23.7	28.7	37.0
36301　勝浦町	9.9	7.7	7.6	54.8	46.5	46.6	35.3	45.8	45.8	19.9	27.9	31.7
36302　上勝町	8.1	8.2	8.5	39.4	36.2	36.8	52.4	55.6	54.8	32.9	41.1	39.5
36321　佐那河内村	8.5	7.5	6.9	53.5	42.7	43.8	38.0	49.8	49.2	22.3	31.3	35.4

注　四捨五入の関係で合計が100にならない場合がある。

結果表3　年齢別(0-14歳、15-64歳、65歳以上、75歳以上)別人口割合　つづき

自治体	0-14歳人口割合(%)			15-64歳人口割合(%)			65歳以上人口割合(%)			75歳以上人口割合(%)		
	2010年	2025年	2040年	2010年	2025年	2040年	2010年	2025年	2040年	2010年	2025年	2040年
36341　石井町	13.2	11.0	9.9	61.0	54.9	52.4	25.8	34.1	37.7	13.6	19.9	22.7
36342　神山町	6.5	4.3	4.0	47.1	37.9	36.5	46.4	57.8	59.5	30.0	36.8	44.5
36368　那賀町	9.3	6.4	6.0	48.3	37.8	33.5	42.4	55.8	60.5	26.0	36.4	45.2
36383　牟岐町	9.1	6.6	6.6	49.3	39.9	39.1	41.6	53.5	54.3	23.8	35.3	39.6
36387　美波町	9.1	6.3	6.0	49.8	42.1	39.4	41.1	51.6	54.5	23.2	33.2	38.5
36388　海陽町	10.5	7.0	6.9	52.1	45.1	42.6	37.3	48.0	50.6	21.1	30.8	34.8
36401　松茂町	15.0	11.6	10.3	65.4	59.8	53.6	19.7	28.6	36.2	10.0	16.6	20.9
36402　北島町	14.8	12.8	11.4	64.2	58.1	54.7	21.0	29.0	33.9	10.0	17.0	19.5
36403　藍住町	16.3	13.8	12.3	66.7	58.6	54.9	17.0	27.6	32.8	8.0	14.9	18.6
36404　板野町	12.5	9.3	8.1	62.5	55.4	50.7	24.9	35.2	41.1	13.5	19.9	25.1
36405　上板町	12.4	9.7	8.6	62.0	52.6	49.0	25.6	37.7	42.4	14.1	21.4	26.2
36468　つるぎ町	9.1	6.7	6.5	51.0	45.7	44.9	39.9	47.6	48.5	24.6	28.9	33.3
36489　東みよし町	12.5	9.6	8.6	58.1	49.9	46.7	29.5	40.4	44.7	17.9	22.5	29.6
37000　香川県	13.3	11.2	10.3	60.9	55.1	51.8	25.9	33.8	37.9	13.7	20.4	22.7
37201　高松市	13.9	11.7	10.5	62.9	56.8	52.3	23.2	31.5	37.2	11.7	18.8	21.5
37202　丸亀市	14.7	12.4	11.5	61.8	56.6	53.5	23.4	31.0	34.9	11.9	18.3	20.2
37203　坂出市	12.1	10.3	9.6	58.8	53.6	51.6	29.1	36.1	38.7	15.7	23.0	23.3
37204　善通寺市	13.0	11.8	11.0	61.5	55.6	53.7	25.5	32.6	35.2	13.8	20.0	21.7
37205　観音寺市	12.9	10.6	9.8	59.2	54.2	51.5	27.9	35.3	38.7	15.5	21.0	23.8
37206　さぬき市	11.9	9.1	8.3	58.9	52.2	47.6	29.2	38.7	44.1	15.8	23.9	27.8
37207　東かがわ市	10.7	7.4	6.7	55.4	48.1	43.8	33.9	44.5	49.5	17.9	29.0	31.9
37208　三豊市	12.2	10.3	9.9	57.7	52.3	51.0	30.1	37.4	39.1	17.2	22.8	24.6
37322　土庄町	10.5	8.2	7.4	56.2	46.6	44.7	33.3	45.2	47.9	19.4	26.8	32.3
37324　小豆島町	10.2	7.7	7.2	53.5	46.4	43.7	36.3	45.9	49.1	21.6	29.1	33.1
37341　三木町	13.5	11.1	10.3	62.2	55.8	53.1	24.3	33.1	36.7	12.9	18.7	22.0
37364　直島町	10.8	9.8	9.0	58.8	54.0	55.1	30.4	36.2	35.9	16.5	22.9	22.0
37386　宇多津町	17.3	15.0	13.8	65.5	63.1	57.9	17.1	21.9	28.3	8.6	12.4	14.4
37387　綾川町	12.4	10.2	9.6	59.1	50.3	48.1	28.5	39.5	42.2	16.5	23.7	27.5
37403　琴平町	11.2	8.6	8.3	55.0	49.6	46.3	33.8	41.8	45.4	19.2	27.9	29.7
37404　多度津町	13.2	11.0	10.2	60.0	55.4	54.2	26.8	33.6	35.6	14.4	20.4	21.5
37406　まんのう町	11.7	10.8	10.5	56.7	50.4	51.0	31.6	38.8	38.5	19.1	23.1	25.2
38000　愛媛県	12.9	10.8	10.0	60.4	54.6	51.3	26.7	34.6	38.7	14.1	20.8	23.7
38201　松山市	13.4	11.2	10.1	64.5	58.4	53.7	22.1	30.3	36.1	11.0	17.7	21.4
38202　今治市	12.5	10.1	9.3	58.7	53.0	50.3	28.7	36.8	40.4	14.8	23.0	24.5
38203　宇和島市	12.0	9.7	9.4	56.7	49.4	47.2	31.3	40.8	43.4	17.5	24.6	27.8
38204　八幡浜市	11.3	8.8	8.3	55.9	48.8	45.0	32.9	42.4	46.6	18.0	26.0	30.0
38205　新居浜市	13.6	12.0	11.4	59.4	54.7	52.5	27.0	33.3	36.1	14.0	20.9	21.7
38206　西条市	13.6	11.5	10.7	59.4	54.6	51.6	26.9	33.9	37.7	14.7	20.2	23.2
38207　大洲市	13.1	10.5	9.9	56.8	50.1	46.8	30.2	39.4	43.3	17.5	23.3	28.4
38210　伊予市	13.0	10.3	9.7	59.2	54.1	51.4	27.8	35.6	38.9	15.0	20.9	23.7
38213　四国中央市	13.1	11.0	10.3	60.7	54.2	50.6	26.2	34.8	39.1	13.9	20.4	23.9
38214　西予市	11.3	9.5	9.2	51.8	45.1	44.2	36.9	45.4	46.6	21.8	28.9	31.9
38215　東温市	13.3	11.3	10.5	62.7	55.2	52.3	24.0	33.5	37.1	12.8	19.3	23.4
38356　上島町	7.9	6.2	6.4	54.5	47.0	51.3	37.7	46.8	42.3	20.1	30.4	29.6
38386　久万高原町	9.3	6.4	6.1	45.8	40.7	37.2	44.9	53.0	56.7	28.0	34.1	40.4
38401　松前町	13.8	11.1	10.3	61.0	55.7	52.8	25.1	33.2	36.9	12.6	19.4	22.3
38402　砥部町	13.3	11.0	9.8	61.7	52.7	49.1	25.0	36.3	41.0	12.8	21.6	26.6
38422　内子町	12.1	9.4	9.1	53.5	47.9	46.2	34.4	42.7	44.7	20.5	25.7	29.8
38442　伊方町	9.8	7.3	7.2	51.2	45.0	42.2	39.0	47.7	50.5	23.5	28.4	33.9
38484　松野町	10.8	7.7	7.4	52.0	43.5	40.4	37.3	48.9	52.2	22.0	29.7	34.1
38488　鬼北町	11.1	8.5	8.3	50.9	43.7	41.4	38.0	47.8	50.2	23.4	30.4	34.9
38506　愛南町	11.2	7.3	6.5	55.3	43.5	38.6	33.5	49.3	54.9	18.7	29.3	37.5
39000　高知県	12.1	10.0	9.2	59.0	53.1	49.8	28.8	36.9	40.9	15.9	22.7	25.7
39201　高知市	13.2	11.0	9.8	63.0	57.0	52.0	23.8	32.0	38.2	12.3	19.4	22.7
39202　室戸市	8.4	6.3	6.0	53.3	42.2	39.5	38.3	51.5	54.5	20.0	32.4	36.7
39203　安芸市	10.9	9.1	9.0	57.1	51.5	50.3	31.9	39.4	40.7	17.4	24.4	26.1
39204　南国市	13.3	11.3	10.4	61.1	56.1	52.9	25.5	32.6	36.7	13.9	19.6	22.0
39205　土佐市	11.5	9.3	9.0	58.7	53.6	52.3	29.8	37.1	38.8	16.1	22.5	23.4
39206　須崎市	11.1	8.2	7.6	57.1	50.4	48.9	31.9	41.4	43.5	18.1	26.1	29.4

注　四捨五入の関係で合計が100にならない場合がある。

結果表3　年齢別(0-14歳、15-64歳、65歳以上、75歳以上)別人口割合　つづき

自治体		0-14歳人口割合(%)			15-64歳人口割合(%)			65歳以上人口割合(%)			75歳以上人口割合(%)		
		2010年	2025年	2040年	2010年	2025年	2040年	2010年	2025年	2040年	2010年	2025年	2040年
39208	宿毛市	12.4	9.8	8.7	58.1	48.8	44.8	29.6	41.5	46.5	16.7	25.0	31.1
39209	土佐清水市	9.9	7.5	7.3	50.9	41.9	39.4	39.2	50.6	53.4	21.7	33.0	36.2
39210	四万十市	12.6	9.9	8.8	57.5	49.5	45.6	29.8	40.7	45.6	17.3	25.0	29.9
39211	香南市	13.8	11.3	10.3	59.1	56.2	53.6	27.2	32.6	36.1	14.7	20.2	21.0
39212	香美市	10.1	8.5	8.1	56.2	51.4	52.2	33.7	40.2	39.7	19.5	25.5	26.7
39301	東洋町	8.9	6.4	6.7	50.6	42.9	41.3	40.5	50.6	52.0	22.8	31.7	35.9
39302	奈半利町	9.9	8.5	8.9	51.8	46.4	47.4	38.3	45.2	43.7	22.5	28.0	30.5
39303	田野町	10.6	7.9	7.8	53.0	47.8	45.2	36.4	44.3	47.0	21.2	28.0	32.3
39304	安田町	8.4	7.4	7.5	53.2	47.0	45.2	38.4	45.6	47.3	21.9	27.6	31.5
39305	北川村	10.9	10.4	10.7	48.9	44.5	46.6	40.2	45.1	42.7	24.8	27.9	29.0
39306	馬路村	11.8	9.9	10.7	53.1	51.3	50.7	35.0	38.8	38.7	19.2	25.6	25.2
39307	芸西村	11.3	9.2	9.0	54.4	49.1	46.1	34.3	41.7	45.0	19.9	27.4	28.4
39341	本山町	8.7	7.5	7.4	51.1	45.7	43.5	40.2	46.7	49.1	24.7	31.6	34.0
39344	大豊町	5.1	3.9	4.3	40.8	34.2	35.6	54.0	61.9	60.1	34.4	41.2	45.2
39363	土佐町	9.2	8.0	8.3	47.8	40.5	38.8	43.0	51.5	52.9	27.4	35.3	40.2
39364	大川村	8.3	7.4	6.8	47.4	42.6	43.7	44.3	50.0	49.5	30.7	32.7	37.4
39386	いの町	11.0	8.1	7.6	58.3	49.2	45.2	30.6	42.7	47.2	17.3	25.7	32.3
39387	仁淀川町	8.2	6.6	7.0	41.5	35.8	35.4	50.3	57.6	57.5	31.5	40.5	42.3
39401	中土佐町	10.0	7.7	7.5	51.6	43.1	39.5	38.4	49.2	53.0	23.3	31.0	35.5
39402	佐川町	11.6	9.4	9.1	55.0	48.3	46.1	33.3	42.3	44.8	19.6	26.7	30.6
39403	越知町	9.5	7.5	7.2	49.1	41.5	38.2	41.5	50.9	54.6	25.9	34.5	39.1
39405	檮原町	9.9	8.5	8.1	50.7	43.6	42.8	39.4	47.9	49.1	24.6	31.5	35.2
39410	日高村	10.7	8.1	7.2	56.3	49.2	48.6	33.1	42.7	44.2	18.9	26.9	29.5
39411	津野町	11.4	9.7	9.9	50.9	45.8	44.9	37.7	44.5	45.3	23.3	27.6	30.7
39412	四万十町	10.9	8.4	7.9	50.6	42.2	39.9	38.5	49.5	52.1	23.2	31.5	37.4
39424	大月町	9.8	6.8	6.1	50.9	40.0	37.0	39.3	53.2	56.9	23.6	32.1	40.2
39427	三原村	9.6	7.0	6.6	49.1	44.1	41.0	41.2	48.9	52.4	25.9	31.7	35.6
39428	黒潮町	10.2	7.8	7.3	54.6	45.6	43.3	35.2	46.5	49.4	20.5	28.6	32.7
40000	福岡県	13.5	11.6	10.6	64.2	57.9	54.1	22.3	30.5	35.3	11.0	17.9	20.9
40100	北九州市	13.0	11.0	10.1	61.8	55.5	52.2	25.2	33.5	37.7	12.3	20.7	23.0
40101	門司区	11.5	9.5	8.9	57.8	51.0	48.5	30.7	39.4	42.7	15.8	25.4	27.0
40103	若松区	13.0	10.4	9.7	60.7	54.5	52.1	26.3	35.0	38.2	13.2	21.1	24.2
40105	戸畑区	12.2	9.8	9.0	61.8	55.5	51.5	26.0	34.7	39.6	13.1	21.6	24.8
40106	小倉北区	11.3	10.1	9.1	64.3	57.0	53.6	24.4	32.9	37.3	11.9	20.0	22.4
40107	小倉南区	14.8	12.2	11.1	63.0	57.0	52.9	22.3	30.8	36.0	10.3	18.8	21.4
40108	八幡東区	10.8	9.3	8.7	58.0	51.6	48.8	31.2	39.1	42.6	16.4	25.3	27.2
40109	八幡西区	14.0	11.9	11.0	62.2	56.3	52.7	23.9	31.8	36.3	11.3	19.4	21.6
40130	福岡市	13.2	11.4	9.9	69.1	62.4	56.5	17.7	26.2	33.7	8.3	15.1	19.0
40131	東区	14.2	12.6	10.9	68.4	61.7	56.3	17.4	25.7	32.8	8.1	14.5	18.3
40132	博多区	10.2	9.6	8.2	72.7	66.2	60.8	17.1	24.2	31.1	8.0	13.9	17.0
40133	中央区	10.0	9.4	7.4	73.8	65.8	57.7	16.3	24.8	35.0	7.5	14.1	18.7
40134	南区	13.6	11.3	9.6	68.0	60.5	53.5	18.4	28.2	36.8	8.7	16.4	21.3
40135	西区	15.6	13.2	11.7	65.4	60.8	56.2	18.9	26.1	32.1	9.1	15.7	18.7
40136	城南区	12.9	11.1	9.8	69.1	61.5	55.6	18.0	27.3	34.6	8.3	15.7	19.8
40137	早良区	14.9	12.3	10.9	67.4	60.4	54.7	17.7	27.3	34.5	8.2	15.4	19.9
40202	大牟田市	11.5	9.7	9.1	57.8	51.2	49.4	30.7	39.2	41.5	17.0	23.8	26.8
40203	久留米市	13.9	11.5	10.3	63.9	57.6	53.2	22.3	30.9	36.5	11.0	17.8	21.6
40204	直方市	12.8	11.8	11.1	59.6	52.7	51.5	27.6	35.5	37.4	13.9	21.5	23.3
40205	飯塚市	12.8	11.7	11.0	62.2	55.1	54.7	24.9	33.2	34.2	13.1	19.1	21.2
40206	田川市	12.9	12.3	12.4	59.1	54.1	54.8	28.0	33.6	32.8	14.9	19.7	19.6
40207	柳川市	12.9	10.4	9.8	60.3	54.6	51.7	26.9	34.9	38.5	13.9	20.6	24.2
40210	八女市	12.5	9.9	9.3	57.8	51.2	48.4	29.7	38.9	42.3	16.9	23.0	28.1
40211	筑後市	15.0	12.7	11.8	62.1	57.0	54.1	22.9	30.3	34.1	11.8	17.3	20.0
40212	大川市	12.0	9.0	8.5	59.4	53.6	50.2	28.6	37.4	41.3	14.3	23.1	26.5
40213	行橋市	13.9	11.5	10.6	62.1	56.2	53.6	23.9	32.3	35.7	11.4	18.8	21.1
40214	豊前市	12.6	10.6	10.2	57.1	52.4	51.5	30.4	36.9	38.4	16.3	22.5	23.5
40215	中間市	11.6	10.0	9.5	58.7	51.1	50.5	29.7	38.9	40.1	14.5	23.8	24.9
40216	小郡市	15.5	12.0	11.1	61.9	57.1	52.4	22.5	30.9	36.5	11.1	18.2	22.2
40217	筑紫野市	15.2	12.8	11.6	66.3	58.8	54.9	18.5	28.4	33.5	8.5	15.7	19.6

注　四捨五入の関係で合計が100にならない場合がある。

結果表3　年齢別(0-14歳、15-64歳、65歳以上、75歳以上)別人口割合　つづき

自治体	0-14歳人口割合(%)			15-64歳人口割合(%)			65歳以上人口割合(%)			75歳以上人口割合(%)		
	2010年	2025年	2040年	2010年	2025年	2040年	2010年	2025年	2040年	2010年	2025年	2040年
40218　春日市	16.6	12.5	11.2	67.3	61.5	53.8	16.2	26.1	35.0	7.0	13.8	19.2
40219　大野城市	16.2	13.7	12.5	66.7	61.1	55.3	17.2	25.2	32.2	7.7	14.4	18.3
40220　宗像市	13.4	11.6	10.8	64.0	56.3	53.8	22.5	32.1	35.4	11.0	18.1	21.7
40221　太宰府市	14.3	13.4	12.3	64.2	58.0	55.5	21.5	28.6	32.2	9.9	17.6	18.4
40223　古賀市	14.6	12.6	11.5	66.2	58.3	55.2	19.3	29.1	33.4	8.7	16.4	20.2
40224　福津市	12.8	10.8	9.9	61.4	53.0	50.3	25.9	36.2	39.9	12.6	22.0	25.6
40225　うきは市	13.5	11.7	11.1	58.9	52.8	51.5	27.7	35.4	37.4	15.0	21.0	23.6
40226　宮若市	12.7	10.8	10.5	58.4	53.6	54.5	28.9	35.7	35.1	16.8	21.1	23.1
40227　嘉麻市	12.1	10.2	9.7	57.6	49.4	49.3	30.3	40.4	41.0	17.1	23.9	27.5
40228　朝倉市	12.9	10.4	9.7	59.5	52.3	50.1	27.6	37.3	40.3	15.2	21.8	26.0
40229　みやま市	11.8	9.6	9.0	57.8	49.7	48.0	30.5	40.7	42.9	16.9	24.1	29.0
40230　糸島市	14.4	11.4	10.4	63.7	55.6	51.8	21.9	33.0	37.9	10.6	18.6	23.5
40305　那珂川町	18.2	15.7	14.5	65.8	60.3	56.0	16.0	24.0	29.5	7.1	13.3	16.0
40341　宇美町	14.6	13.1	12.2	67.2	57.1	55.7	18.1	29.8	32.1	8.1	15.2	19.3
40342　篠栗町	17.0	14.4	13.2	63.5	58.7	54.0	19.5	26.9	32.8	9.4	15.7	18.5
40343　志免町	17.1	16.7	15.7	64.4	60.5	58.2	18.5	22.8	26.0	8.2	13.2	13.0
40344　須恵町	15.1	14.7	14.0	63.2	55.0	54.2	21.6	30.4	31.7	9.8	18.6	19.2
40345　新宮町	17.6	17.1	15.8	66.8	61.5	58.2	15.5	21.5	26.0	7.3	11.3	13.9
40348　久山町	16.0	14.7	13.9	60.3	55.4	54.1	23.7	30.0	32.0	11.6	18.4	18.7
40349　粕屋町	18.1	18.3	16.8	67.1	62.8	59.9	14.9	18.9	23.3	6.3	10.7	11.1
40381　芦屋町	15.2	11.5	10.6	60.5	56.4	52.1	24.4	32.1	37.3	12.2	19.7	21.9
40382　水巻町	11.4	9.7	8.7	62.7	53.1	50.6	26.0	37.2	40.7	12.4	21.4	25.8
40383　岡垣町	13.9	12.3	11.9	59.2	54.8	53.6	26.9	32.8	34.4	13.7	19.6	20.7
40384　遠賀町	12.0	11.5	10.9	62.2	52.9	53.3	25.7	35.6	35.9	11.4	21.0	22.6
40401　小竹町	10.8	9.0	8.3	58.2	49.1	49.0	31.0	42.0	42.7	16.8	25.1	28.0
40402　鞍手町	11.1	8.3	7.5	60.4	50.5	48.3	28.5	41.2	44.2	14.2	24.5	28.2
40421　桂川町	12.4	10.6	9.8	62.0	52.3	51.1	25.6	37.1	39.2	13.7	21.0	25.5
40447　筑前町	14.0	11.4	10.5	62.4	54.3	51.1	23.6	34.4	38.4	12.3	19.8	24.3
40448　東峰村	10.4	8.7	9.0	51.6	41.9	40.3	38.0	49.3	50.6	25.0	29.5	38.7
40503　大刀洗町	14.8	13.5	12.9	63.2	56.3	54.3	22.0	30.3	32.8	11.6	17.0	20.3
40522　大木町	15.6	14.5	13.9	62.0	56.4	54.5	22.4	29.1	31.6	11.5	16.7	18.6
40544　広川町	14.8	13.4	13.0	61.5	56.2	53.6	23.7	30.5	33.4	12.6	17.8	20.3
40601　香春町	11.7	10.4	10.4	56.5	47.7	48.0	31.8	42.0	41.6	16.9	25.1	27.6
40602　添田町	11.1	9.4	9.4	55.1	47.6	48.2	33.7	43.0	42.4	19.0	25.4	27.6
40604　糸田町	12.9	12.2	12.3	57.6	50.2	50.8	29.5	37.6	36.9	16.3	22.2	23.3
40605　川崎町	13.6	11.4	10.7	57.7	51.3	51.2	28.7	37.2	38.2	15.0	21.1	22.7
40608　大任町	12.5	11.2	11.2	58.5	50.7	52.1	29.1	38.1	36.8	15.8	22.4	24.4
40609　赤村	11.9	10.6	10.0	58.1	47.1	48.5	30.0	42.2	41.5	17.2	25.7	29.3
40610　福智町	13.4	11.4	10.7	58.9	51.4	50.3	27.8	37.2	39.1	15.6	22.1	25.2
40621　苅田町	14.1	12.3	11.2	64.9	58.5	53.5	21.0	29.1	35.4	10.0	16.4	20.4
40625　みやこ町	11.5	8.4	7.9	56.7	48.4	45.3	31.8	43.1	46.8	17.2	27.3	31.0
40642　吉富町	14.9	12.4	12.3	59.1	57.0	55.5	25.9	30.5	32.1	12.5	18.4	17.8
40646　上毛町	13.5	12.0	11.8	56.0	51.2	50.1	30.6	36.8	38.1	17.0	21.2	23.0
40647　築上町	12.4	11.0	10.7	57.5	51.4	51.3	30.1	37.5	38.0	15.6	23.1	23.9
41000　佐賀県	14.5	12.3	11.6	60.9	55.4	52.9	24.6	32.4	35.5	13.4	18.4	22.1
41201　佐賀市	14.2	11.7	10.8	62.6	57.5	53.4	23.2	30.8	35.8	12.2	17.7	21.7
41202　唐津市	14.7	12.5	12.0	59.4	53.4	52.0	25.9	34.1	36.0	14.3	19.2	23.0
41203　鳥栖市	16.5	15.1	14.1	63.5	59.8	57.0	20.0	25.0	28.9	9.9	14.3	15.8
41204　多久市	13.4	10.6	10.0	58.7	51.5	50.0	27.9	37.8	40.0	16.3	21.2	26.5
41205　伊万里市	14.8	13.0	12.5	59.5	53.7	53.3	25.7	33.3	34.2	14.4	18.5	22.0
41206　武雄市	14.6	12.3	11.6	59.8	54.4	52.7	25.6	33.3	35.8	14.5	18.7	22.7
41207　鹿島市	14.9	12.3	11.8	59.4	54.6	53.1	25.7	33.1	35.1	14.4	18.4	22.3
41208　小城市	15.8	13.0	12.2	61.7	56.0	53.2	22.5	31.0	34.6	12.3	16.9	21.6
41209　嬉野市	13.5	10.5	9.8	58.5	51.2	48.1	28.0	38.3	42.1	16.4	22.5	29.0
41210　神埼市	14.1	12.3	11.4	60.9	54.4	52.3	25.1	33.3	36.3	13.5	19.3	22.7
41327　吉野ヶ里町	16.0	13.9	12.8	64.1	60.1	57.9	19.9	26.0	29.3	10.2	13.9	16.8
41341　基山町	13.2	9.7	8.6	64.4	53.0	49.8	22.4	37.3	41.7	11.1	20.7	29.0
41345　上峰町	17.4	15.0	14.1	62.1	58.2	55.4	20.4	26.8	30.5	10.7	14.9	17.3
41346　みやき町	12.1	9.8	9.0	59.8	51.6	49.0	28.1	38.7	42.1	14.0	23.9	27.2

注　四捨五入の関係で合計が100にならない場合がある。

結果表3　年齢別(0-14歳、15-64歳、65歳以上、75歳以上)別人口割合　つづき

自治体	0-14歳人口割合(%)			15-64歳人口割合(%)			65歳以上人口割合(%)			75歳以上人口割合(%)		
	2010年	2025年	2040年	2010年	2025年	2040年	2010年	2025年	2040年	2010年	2025年	2040年
41387　玄海町	14.5	11.0	10.1	60.7	56.0	54.1	24.8	33.0	35.7	14.7	18.1	23.6
41401　有田町	14.4	12.0	11.7	58.2	51.7	50.2	27.4	36.2	38.1	14.7	20.8	24.7
41423　大町町	11.8	9.2	8.8	57.0	49.1	47.2	31.2	41.8	43.9	18.4	24.8	29.3
41424　江北町	13.8	12.9	12.1	60.8	55.9	55.1	25.4	31.2	32.7	15.4	16.9	20.5
41425　白石町	13.5	11.3	11.0	56.9	51.5	49.3	29.6	37.2	39.8	17.6	21.4	27.0
41441　太良町	13.4	9.5	9.1	55.3	49.6	44.3	31.2	40.9	46.6	17.7	24.5	31.4
42000　長崎県	13.6	11.1	10.4	60.4	53.7	50.3	26.0	35.2	39.3	14.0	20.2	24.8
42201　長崎市	12.5	10.1	9.2	62.4	55.1	51.1	25.1	34.8	39.7	13.2	20.0	24.9
42202　佐世保市	13.6	11.8	11.1	60.6	54.3	51.8	25.8	33.9	37.2	13.8	19.8	22.8
42203　島原市	13.4	10.6	9.9	57.3	49.9	45.8	29.3	39.5	44.3	16.4	23.3	29.3
42204　諫早市	14.3	11.4	10.4	62.2	54.4	49.5	23.5	34.1	40.1	12.3	19.4	25.5
42205　大村市	16.8	14.2	13.3	63.0	58.5	55.1	20.1	27.4	31.6	10.1	15.0	18.4
42207　平戸市	12.8	9.6	9.4	54.0	46.8	43.5	33.2	43.6	47.1	18.8	25.4	31.5
42208　松浦市	13.4	11.3	11.0	56.7	49.6	48.4	30.0	39.1	40.6	17.4	22.1	27.1
42209　対馬市	14.1	11.3	10.8	56.5	47.3	44.5	29.5	41.4	44.6	15.9	22.9	29.6
42210　壱岐市	14.2	12.0	11.9	54.0	48.7	47.7	31.8	39.3	40.4	18.7	23.4	26.6
42211　五島市	11.8	8.6	8.0	54.8	45.5	40.5	33.4	45.8	51.5	19.4	26.3	35.5
42212　西海市	11.9	8.9	8.4	56.1	49.6	47.6	32.0	41.5	44.0	18.7	24.6	30.3
42213　雲仙市	13.4	10.6	10.0	57.8	51.5	47.9	28.8	37.8	42.1	16.8	21.0	28.1
42214　南島原市	12.6	9.8	9.4	55.1	47.3	44.1	32.3	42.9	46.5	18.5	25.0	31.7
42307　長与町	16.6	12.9	11.7	64.2	58.3	53.1	19.2	28.8	35.2	9.3	16.1	21.4
42308　時津町	17.1	14.7	13.6	64.5	59.0	55.8	18.4	26.4	30.6	8.3	14.9	17.3
42321　東彼杵町	11.5	7.9	7.0	58.0	48.1	43.0	30.5	44.0	50.0	17.7	25.4	35.2
42322　川棚町	14.9	12.4	11.5	59.9	53.3	51.9	25.2	34.3	36.6	12.8	19.6	23.3
42323　波佐見町	14.1	11.8	11.3	60.4	53.6	51.0	25.5	34.6	37.7	13.7	19.7	24.1
42383　小値賀町	8.1	6.3	7.0	48.4	36.4	37.4	43.4	57.3	55.6	28.0	33.9	43.0
42391　佐々町	16.6	14.0	13.1	61.8	55.4	52.8	21.6	30.7	34.1	11.4	17.2	21.0
42411　新上五島町	12.4	7.8	7.2	54.1	45.4	38.1	33.4	46.8	54.7	18.4	26.6	37.1
43000　熊本県	13.7	11.9	11.2	60.6	54.8	52.4	25.7	33.3	36.4	14.1	19.3	22.9
43100　熊本市	14.4	12.4	11.4	64.5	58.8	54.7	21.1	28.7	33.9	10.9	16.4	20.3
43202　八代市	12.8	10.6	10.2	58.6	52.7	50.5	28.6	36.7	39.3	15.5	21.5	25.1
43203　人吉市	13.7	11.2	10.5	55.9	49.3	46.3	30.4	39.5	43.2	17.6	23.6	28.8
43204　荒尾市	13.2	12.2	11.8	58.4	52.9	53.8	28.4	34.9	34.4	15.4	20.6	21.3
43205　水俣市	12.1	9.8	9.5	55.0	47.5	45.6	32.9	42.7	44.8	18.6	25.8	30.2
43206　玉名市	13.1	10.9	10.6	59.1	53.1	51.6	27.8	36.1	37.8	15.3	21.0	24.9
43208　山鹿市	12.4	10.4	10.1	56.6	50.4	49.4	31.0	39.2	40.5	18.1	23.8	27.3
43210　菊池市	13.4	11.8	11.4	59.0	52.5	51.9	27.6	35.7	36.7	15.7	20.4	24.6
43211　宇土市	14.7	11.6	10.8	60.7	56.0	52.2	24.7	32.4	36.9	13.0	18.8	23.3
43212　上天草市	12.4	9.5	9.2	54.6	46.8	43.4	33.0	43.7	47.5	19.2	25.3	31.9
43213　宇城市	13.4	11.4	10.9	58.9	52.6	50.8	27.7	36.0	38.3	15.5	21.0	25.0
43214　阿蘇市	12.1	10.0	9.8	55.9	49.7	48.8	31.9	40.3	41.4	18.6	24.5	28.4
43215　天草市	12.7	10.0	9.7	53.7	46.2	43.5	33.6	43.8	46.8	19.8	25.6	31.9
43216　合志市	16.7	15.3	14.2	63.2	57.9	56.3	20.0	26.8	29.5	10.2	15.0	17.4
43348　美里町	9.6	7.7	7.2	52.2	43.4	42.1	38.3	48.9	50.7	24.1	29.7	37.7
43364　玉東町	13.0	11.5	11.5	56.6	52.5	51.9	30.5	36.0	36.6	15.9	21.8	24.1
43367　南関町	11.2	8.7	8.6	56.3	51.6	50.5	32.5	39.7	41.0	19.1	22.9	27.2
43368　長洲町	13.1	11.3	10.6	60.8	50.1	50.7	26.2	38.6	38.7	14.1	22.0	26.7
43369　和水町	10.5	8.6	8.5	53.4	47.3	46.3	36.0	44.1	45.2	22.2	27.2	32.9
43403　大津町	16.3	15.1	14.0	64.9	61.0	59.1	18.8	23.9	26.8	10.5	12.5	15.7
43404　菊陽町	17.8	16.2	14.6	65.7	60.0	56.2	16.5	23.8	29.2	8.1	13.3	16.6
43423　南小国町	11.2	10.5	10.4	55.8	47.4	47.8	33.0	42.1	41.9	19.9	24.3	29.0
43424　小国町	12.3	9.3	8.7	54.0	45.2	41.9	33.7	45.5	49.4	19.8	27.1	34.4
43425　産山村	11.8	9.3	9.7	51.9	47.7	47.2	36.2	43.0	43.1	21.4	26.7	29.8
43428　高森町	11.3	8.9	8.2	54.1	45.6	43.8	34.6	45.5	48.0	20.0	26.4	33.4
43432　西原村	15.2	13.8	13.0	59.7	53.2	50.5	25.1	32.9	36.4	14.9	18.4	23.0
43433　南阿蘇村	10.8	8.9	8.2	58.6	50.4	48.8	30.6	40.8	43.0	17.5	23.8	28.7
43441　御船町	12.8	11.8	11.6	59.6	51.5	51.8	27.7	36.7	36.6	15.4	20.9	24.3
43442　嘉島町	14.5	14.6	14.0	60.6	57.4	56.0	24.9	28.0	29.9	13.7	16.3	17.5
43443　益城町	14.8	12.8	11.9	61.7	54.0	51.8	23.5	33.2	36.4	12.4	19.0	23.5

注　四捨五入の関係で合計が100にならない場合がある。

結果表3　年齢別(0-14歳、15-64歳、65歳以上、75歳以上)別人口割合　つづき

自治体	0-14歳人口割合(%)			15-64歳人口割合(%)			65歳以上人口割合(%)			75歳以上人口割合(%)		
	2010年	2025年	2040年	2010年	2025年	2040年	2010年	2025年	2040年	2010年	2025年	2040年
43444 甲佐町	11.4	10.1	9.6	55.4	48.6	47.3	33.2	41.3	43.1	19.8	25.4	29.4
43447 山都町	9.8	7.5	7.2	50.5	39.7	37.3	39.8	52.7	55.4	24.5	32.5	41.9
43468 氷川町	12.0	10.5	10.3	57.3	49.4	47.1	30.7	40.1	42.6	17.4	23.6	28.4
43482 芦北町	10.9	9.5	9.8	53.2	45.3	44.3	35.9	45.2	45.9	20.7	27.1	32.3
43484 津奈木町	13.0	10.4	10.4	52.2	46.5	44.2	34.8	43.1	45.4	20.1	25.4	31.1
43501 錦町	16.4	14.0	13.6	58.5	51.2	49.9	25.1	34.8	36.5	14.1	18.6	23.6
43505 多良木町	12.8	10.3	10.1	53.5	45.9	44.3	33.6	43.8	45.6	19.7	25.9	31.2
43506 湯前町	12.0	9.7	9.8	51.8	46.0	43.5	36.3	44.3	46.7	21.4	27.8	31.4
43507 水上村	12.6	12.0	12.6	48.9	43.4	44.6	38.5	44.5	42.8	23.3	28.0	31.3
43510 相良村	12.9	10.0	10.2	54.1	46.1	44.4	33.0	43.9	45.4	18.7	25.4	31.4
43511 五木村	9.1	7.4	8.1	48.8	39.4	39.6	42.1	53.2	52.3	23.9	33.5	38.0
43512 山江村	16.3	15.1	15.3	55.1	47.7	48.4	28.6	37.2	36.3	16.8	20.7	24.9
43513 球磨村	10.7	9.3	10.1	51.2	43.0	41.9	38.1	47.7	47.9	22.7	27.6	34.3
43514 あさぎり町	14.7	12.9	12.7	55.1	48.7	48.0	30.1	38.4	39.3	17.5	22.3	26.0
43531 苓北町	12.0	9.9	9.5	54.1	46.9	44.7	33.8	43.2	45.7	20.4	25.2	31.6
44000 大分県	13.0	11.2	10.6	60.3	54.7	52.7	26.6	34.1	36.7	14.2	20.3	22.7
44201 大分市	14.4	12.1	11.0	65.2	58.5	55.0	20.5	29.4	34.0	9.8	16.8	20.2
44202 別府市	11.3	10.1	9.8	61.0	56.9	55.5	27.8	33.0	34.7	14.3	20.6	20.9
44203 中津市	14.0	12.5	11.9	60.5	56.3	55.1	25.5	31.1	33.1	13.5	17.8	19.3
44204 日田市	13.5	11.7	11.3	57.5	50.9	48.6	29.0	37.4	40.1	16.2	21.8	25.8
44205 佐伯市	11.6	9.3	8.8	56.0	48.5	46.7	32.4	42.2	44.5	17.7	25.9	29.8
44206 臼杵市	11.6	9.7	9.3	55.8	49.0	48.5	32.5	41.3	42.1	18.0	25.7	27.6
44207 津久見市	10.6	8.7	8.4	55.8	46.7	45.9	33.6	44.6	45.7	18.2	27.3	31.0
44208 竹田市	9.4	8.4	8.7	49.8	40.8	41.1	40.8	50.8	50.2	25.2	32.9	37.4
44209 豊後高田市	11.1	9.3	9.0	54.3	49.7	48.9	34.6	41.0	42.2	20.2	25.2	27.5
44210 杵築市	11.8	10.8	10.4	56.6	52.2	51.4	31.5	37.0	38.2	18.6	22.8	24.6
44211 宇佐市	12.7	11.1	10.7	56.7	52.4	51.8	30.7	36.5	37.5	17.3	21.8	23.3
44212 豊後大野市	11.0	9.6	9.3	51.7	45.7	45.7	37.3	44.7	45.0	22.7	28.6	31.2
44213 由布市	13.0	11.7	11.4	58.0	52.2	51.3	29.0	36.1	37.3	16.3	22.5	24.7
44214 国東市	10.9	8.3	7.6	52.8	48.0	45.3	36.4	43.7	47.1	21.8	27.5	31.0
44322 姫島村	9.7	7.1	7.2	53.4	37.5	35.7	36.8	55.4	57.0	21.2	31.2	42.6
44341 日出町	14.8	13.3	12.8	60.5	56.2	54.1	24.7	30.6	33.1	12.8	18.0	19.5
44461 九重町	11.0	9.9	10.0	52.0	43.8	43.0	37.1	46.4	47.0	21.7	29.1	33.4
44462 玖珠町	12.9	10.9	10.3	56.6	50.7	48.6	30.5	38.5	41.2	17.3	23.3	26.6
45000 宮崎県	14.0	12.0	11.4	60.2	53.7	51.6	25.8	34.3	37.0	13.9	19.8	23.6
45201 宮崎市	14.6	12.3	11.2	63.9	56.9	52.8	21.5	30.8	36.0	10.8	17.7	22.0
45202 都城市	14.1	13.0	12.6	59.8	54.3	53.8	26.1	32.7	33.6	14.3	18.4	21.1
45203 延岡市	13.9	11.6	11.0	58.8	53.2	51.8	27.3	35.3	37.2	14.7	20.8	23.8
45204 日南市	12.1	10.5	10.1	56.9	49.4	48.4	31.0	40.1	41.4	17.1	23.6	27.8
45205 小林市	13.0	11.1	10.5	56.7	48.8	47.6	30.3	40.1	41.9	17.2	23.8	29.0
45206 日向市	14.6	12.3	11.4	60.5	53.5	51.3	24.9	34.2	37.3	13.0	19.5	23.5
45207 串間市	11.5	10.3	10.4	52.6	44.9	46.3	35.8	44.8	43.3	21.8	25.9	31.0
45208 西都市	13.4	11.4	11.3	57.0	50.6	49.9	29.6	38.0	38.8	16.4	22.5	25.8
45209 えびの市	11.5	10.4	10.5	53.8	46.9	47.2	34.7	42.7	42.3	20.6	24.8	29.2
45341 三股町	16.2	13.8	13.1	61.0	54.7	52.6	22.8	31.5	34.2	12.0	17.6	22.0
45361 高原町	11.5	9.3	9.0	55.0	47.0	45.8	33.5	43.8	45.2	20.0	25.1	31.7
45382 国富町	12.7	10.1	9.5	59.7	50.0	47.2	27.7	39.9	43.3	15.5	22.7	29.6
45383 綾町	13.4	10.3	9.9	57.6	50.7	48.4	29.0	39.0	41.7	15.6	22.9	27.5
45401 高鍋町	13.6	12.0	11.1	61.1	54.1	52.1	25.3	33.9	36.8	13.1	19.9	22.4
45402 新富町	15.1	11.8	11.1	62.4	55.8	52.7	22.6	32.3	36.2	11.5	18.3	22.8
45403 西米良村	11.0	11.3	11.4	47.5	44.1	46.9	41.5	44.6	41.8	24.9	30.0	27.5
45404 木城町	13.3	12.6	13.0	56.4	48.1	49.1	30.3	39.2	37.9	17.0	24.0	26.4
45405 川南町	14.9	12.8	12.6	58.7	51.3	50.6	26.4	35.8	36.8	14.4	20.5	24.1
45406 都農町	13.2	11.0	10.8	57.0	47.4	47.0	29.8	41.6	42.2	16.3	24.6	28.7
45421 門川町	14.9	13.0	12.8	58.6	52.4	51.7	26.5	34.6	35.5	13.5	19.8	22.4
45429 諸塚村	12.6	9.2	10.7	49.4	44.7	43.4	38.0	46.1	46.0	22.6	28.2	32.2
45430 椎葉村	12.2	10.8	12.1	49.8	41.1	40.1	38.0	48.0	47.7	22.9	28.3	34.8
45431 美郷町	10.1	8.2	9.0	46.9	38.0	37.6	43.0	53.7	53.3	27.5	34.1	39.5
45441 高千穂町	12.7	11.3	11.2	52.7	44.3	44.0	34.6	44.4	44.8	21.0	26.4	31.6

注　四捨五入の関係で合計が100にならない場合がある。

結果表3　年齢別(0-14歳、15-64歳、65歳以上、75歳以上)別人口割合　つづき

自治体	0-14歳人口割合(%)			15-64歳人口割合(%)			65歳以上人口割合(%)			75歳以上人口割合(%)		
	2010年	2025年	2040年	2010年	2025年	2040年	2010年	2025年	2040年	2010年	2025年	2040年
45442　日之影町	11.2	8.3	8.5	47.4	40.4	39.0	41.3	51.3	52.5	25.4	30.4	39.5
45443　五ヶ瀬町	15.1	11.2	11.5	51.1	45.8	45.0	33.8	43.0	43.5	21.5	25.9	31.5
46000　鹿児島県	13.7	11.9	11.2	59.8	53.8	51.3	26.5	34.4	37.5	14.9	19.4	23.9
46201　鹿児島市	13.9	12.0	10.8	64.7	57.6	53.8	21.4	30.3	35.4	11.0	16.8	21.6
46203　鹿屋市	15.3	13.8	13.2	59.9	54.5	53.1	24.8	31.7	33.6	13.6	17.6	21.3
46204　枕崎市	11.5	9.0	8.8	56.7	49.8	48.8	31.8	41.2	42.3	17.3	23.6	27.8
46206　阿久根市	11.5	9.0	8.8	53.4	48.2	45.6	35.1	42.8	45.5	20.3	25.4	30.4
46208　出水市	14.3	12.1	11.8	58.4	52.6	50.1	27.3	35.2	38.1	15.4	20.2	24.2
46210　指宿市	12.1	11.0	10.8	55.8	47.9	48.3	32.1	41.1	40.8	18.5	23.9	28.1
46213　西之表市	14.0	11.7	11.4	55.0	48.0	45.8	31.0	40.2	42.8	17.3	22.7	28.0
46214　垂水市	10.3	8.6	8.1	54.7	46.2	44.6	35.0	45.2	47.3	21.5	25.9	33.5
46215　薩摩川内市	14.4	12.5	11.9	58.4	53.6	51.4	27.1	33.9	36.7	15.8	19.2	23.4
46216　日置市	13.0	11.3	10.9	57.9	51.8	50.3	29.1	36.9	38.8	17.1	20.9	25.4
46217　曽於市	11.4	9.6	9.4	53.9	46.2	45.0	34.7	44.2	45.6	20.1	25.1	31.5
46218　霧島市	15.1	13.0	12.1	62.3	57.5	53.7	22.6	29.5	34.2	12.5	15.9	20.6
46219　いちき串木野市	12.5	10.3	10.0	58.5	51.8	50.2	29.1	38.0	39.8	15.6	22.1	25.7
46220　南さつま市	11.2	10.1	10.5	53.8	48.7	48.9	35.0	41.2	40.5	21.4	23.9	27.3
46221　志布志市	13.6	12.6	12.5	56.1	50.0	50.0	30.3	37.5	37.5	17.3	21.0	25.1
46222　奄美市	15.2	12.2	11.2	59.0	50.9	46.4	25.8	36.9	42.4	14.7	20.4	28.4
46223　南九州市	11.9	9.6	9.3	53.9	47.7	46.0	34.2	42.7	44.8	20.9	24.1	30.7
46224　伊佐市	11.7	10.4	10.4	52.7	46.7	45.5	35.6	42.8	44.1	21.4	25.7	29.3
46225　姶良市	14.1	12.1	11.5	59.9	53.6	51.9	25.9	34.3	36.6	14.2	19.8	23.5
46303　三島村	17.0	12.7	13.9	52.6	51.2	52.1	30.4	36.1	34.0	19.9	19.9	19.8
46304　十島村	11.0	9.8	10.6	54.9	48.8	46.1	34.1	41.4	43.3	19.2	21.2	26.9
46392　さつま町	11.8	10.6	10.6	52.8	48.8	48.1	35.4	40.7	41.3	22.1	24.1	27.6
46404　長島町	14.2	12.7	13.2	53.8	48.2	47.4	32.0	39.1	39.4	19.0	21.2	26.5
46452　湧水町	11.0	8.7	8.2	53.9	46.4	43.0	35.1	44.9	48.8	21.8	27.2	33.9
46468　大崎町	11.7	9.5	9.6	56.1	47.6	46.7	32.2	42.9	43.7	17.8	24.6	30.4
46482　東串良町	12.5	10.6	10.8	53.6	49.4	49.0	33.9	40.0	40.1	20.1	22.9	26.7
46490　錦江町	11.1	9.2	9.1	48.9	43.4	40.3	40.0	47.5	50.6	25.2	28.9	35.6
46491　南大隅町	9.9	8.5	8.7	46.8	40.7	38.9	43.3	50.9	52.5	27.9	31.1	37.6
46492　肝付町	11.1	9.3	9.2	52.3	46.8	44.8	36.7	43.9	46.0	22.4	26.3	31.2
46501　中種子町	13.5	11.0	11.1	52.3	47.8	45.8	34.2	41.2	43.1	19.2	24.0	29.1
46502　南種子町	13.8	10.9	10.3	55.5	48.8	43.1	30.7	40.2	46.5	17.4	22.4	31.3
46505　屋久島町	14.7	13.7	13.7	57.3	50.8	50.5	28.0	35.5	35.8	15.4	19.2	22.1
46523　大和村	12.6	8.5	8.8	51.2	48.4	42.9	36.3	43.1	48.3	21.0	27.0	32.9
46524　宇検村	11.4	10.5	10.4	51.5	44.2	43.8	37.1	45.3	45.8	24.0	25.0	31.3
46525　瀬戸内町	12.6	10.0	9.2	53.4	45.5	41.0	34.0	44.5	49.8	22.1	24.9	35.1
46527　龍郷町	16.0	15.0	15.0	54.7	51.1	49.0	29.3	33.9	36.1	17.4	19.7	23.5
46529　喜界町	14.5	12.0	11.6	52.6	47.4	45.3	32.9	40.7	43.1	20.4	23.3	28.1
46530　徳之島町	16.5	14.0	13.3	56.2	50.7	48.7	27.2	35.3	38.0	17.1	18.9	25.9
46531　天城町	15.1	11.0	10.2	53.4	49.0	45.3	31.5	39.9	44.5	19.6	22.6	30.5
46532　伊仙町	14.3	12.9	13.5	50.8	44.8	42.6	34.9	42.3	44.0	22.0	24.0	32.2
46533　和泊町	16.1	15.6	16.2	54.7	47.7	47.6	29.2	36.7	36.2	18.2	19.5	23.8
46534　知名町	15.1	13.4	12.7	55.1	47.2	46.3	29.8	39.5	41.0	18.4	21.0	27.7
46535　与論町	14.3	11.1	10.0	54.8	45.8	41.3	31.0	43.1	48.7	18.9	23.9	35.6
47000　沖縄県	17.7	15.0	13.9	64.9	60.0	55.7	17.4	25.0	30.3	8.7	12.8	17.5
47201　那覇市	16.3	13.8	12.5	65.8	61.3	56.0	17.9	24.9	31.5	8.6	12.9	17.2
47205　宜野湾市	18.0	15.4	13.8	67.1	62.6	57.8	14.9	22.0	28.3	6.7	11.2	15.3
47207　石垣市	18.4	16.6	15.0	64.5	58.2	54.7	17.1	25.2	30.4	9.2	11.9	17.6
47208　浦添市	19.3	15.9	14.6	66.2	61.7	56.2	14.5	22.4	29.2	6.4	11.5	16.2
47209　名護市	17.3	15.1	13.9	65.1	58.5	54.9	17.6	26.4	31.2	9.2	13.9	19.2
47210　糸満市	18.7	16.2	15.2	64.7	59.2	56.4	16.5	24.7	28.3	8.4	11.9	16.9
47211　沖縄市	19.1	15.5	14.2	65.4	62.4	57.7	15.5	22.1	28.2	7.3	11.1	15.1
47212　豊見城市	20.0	17.7	16.2	65.6	60.6	56.8	14.4	21.7	27.0	6.6	11.5	15.4
47213　うるま市	18.1	15.1	14.4	64.4	59.9	56.6	17.5	25.0	29.1	8.9	12.9	17.2
47214　宮古島市	16.7	14.6	13.8	60.1	53.7	51.0	23.2	31.7	35.2	13.7	15.4	22.6
47215　南城市	16.2	13.4	12.7	62.6	55.0	51.1	21.2	31.6	36.1	10.8	16.8	23.2
47301　国頭村	13.4	11.0	11.0	59.0	50.6	46.7	27.5	38.3	42.3	17.6	19.8	29.4

注　四捨五入の関係で合計が100にならない場合がある。

結果表3　年齢別(0-14歳、15-64歳、65歳以上、75歳以上)別人口割合　つづき

自治体	0-14歳人口割合(%)			15-64歳人口割合(%)			65歳以上人口割合(%)			75歳以上人口割合(%)		
	2010年	2025年	2040年	2010年	2025年	2040年	2010年	2025年	2040年	2010年	2025年	2040年
47302　大宜味村	11.2	9.0	9.1	58.0	46.5	45.2	30.8	44.5	45.7	20.5	23.6	33.8
47303　東村	13.8	11.3	10.7	60.4	50.6	48.1	25.9	38.1	41.1	15.8	18.1	27.0
47306　今帰仁村	14.9	13.0	12.3	58.6	50.2	48.3	26.5	36.8	39.4	16.7	20.2	27.8
47308　本部町	13.5	11.9	11.0	61.9	52.2	50.6	24.6	35.8	38.4	15.2	18.3	27.0
47311　恩納村	15.1	13.1	12.2	65.0	59.6	56.0	20.0	27.3	31.9	11.4	14.2	19.2
47313　宜野座村	18.9	18.3	17.8	60.0	55.0	53.9	21.1	26.7	28.3	12.1	15.2	16.8
47314　金武町	17.0	15.4	14.9	59.9	56.3	54.3	23.1	28.2	30.8	11.8	16.6	18.7
47315　伊江村	14.0	10.3	9.5	59.3	48.2	43.1	26.7	41.5	47.4	15.1	21.4	34.2
47324　読谷村	18.9	14.8	13.7	64.4	61.2	56.1	16.7	24.0	30.2	8.0	11.8	16.9
47325　嘉手納町	17.4	14.6	13.9	61.7	58.9	55.6	21.0	26.5	30.5	11.4	14.4	18.6
47326　北谷町	18.5	14.2	12.8	65.4	61.9	56.2	16.1	24.0	31.0	7.6	12.9	17.7
47327　北中城村	17.5	13.4	12.3	62.3	56.7	50.6	20.2	29.8	37.1	10.6	17.8	24.3
47328　中城村	16.4	14.6	13.2	66.9	60.9	56.3	16.6	24.5	30.5	9.0	12.6	18.1
47329　西原町	18.0	14.7	13.5	67.9	61.4	56.7	14.0	24.0	29.8	6.2	11.9	17.7
47348　与那原町	18.6	16.7	15.6	64.6	59.0	56.1	16.8	24.3	28.3	8.3	12.7	16.7
47350　南風原町	19.6	17.6	16.6	65.5	59.5	56.6	14.9	22.9	26.8	6.9	11.5	15.8
47353　渡嘉敷村	16.8	15.4	13.4	63.9	60.3	58.4	19.2	24.3	28.2	12.0	10.6	17.4
47354　座間味村	17.5	15.7	14.6	59.3	58.8	51.5	23.2	25.5	33.9	15.3	13.0	17.9
47355　粟国村	13.7	15.3	15.8	52.6	47.5	47.8	33.7	37.2	36.4	23.3	19.1	24.4
47356　渡名喜村	7.7	9.9	11.6	58.8	48.7	53.1	33.4	41.4	35.3	20.6	21.1	25.2
47357　南大東村	16.4	15.5	15.9	62.7	56.9	53.1	20.9	27.7	31.0	10.3	12.4	18.3
47358　北大東村	16.4	10.5	12.8	68.0	58.3	49.2	15.6	31.3	37.9	6.2	10.6	22.1
47359　伊平屋村	18.6	16.9	18.3	56.1	51.4	51.1	25.3	31.7	30.5	16.1	15.6	20.5
47360　伊是名村	16.6	15.6	15.7	54.8	48.3	47.4	28.6	36.1	36.9	19.4	17.1	23.8
47361　久米島町	16.1	12.9	11.8	58.7	51.3	46.0	25.2	35.8	42.2	15.9	18.5	28.6
47362　八重瀬町	17.7	15.6	14.8	64.7	59.3	56.6	17.6	25.1	28.6	9.1	12.5	17.5
47375　多良間村	21.8	16.3	18.0	52.1	52.1	48.9	26.2	31.6	33.1	13.2	16.8	20.8
47381　竹富町	15.6	13.8	10.9	63.8	52.4	45.7	20.7	33.8	43.4	13.0	16.0	27.9
47382　与那国町	18.2	15.7	14.6	62.4	55.8	52.7	19.5	28.6	32.7	11.7	13.4	19.1

注　四捨五入の関係で合計が100にならない場合がある。

Ⅴ. 参考推計の結果表

参考推計の結果表　封鎖人口を仮定した総人口および指数
（平成 22 年＝100 とした場合）

北海道 ･･･ 193
青森県 ･･･ 196
岩手県 ･･･ 196
宮城県 ･･･ 197
秋田県 ･･･ 198
山形県 ･･･ 198
福島県 ･･･ 199
茨城県 ･･･ 199
栃木県 ･･･ 200
群馬県 ･･･ 200
埼玉県 ･･･ 201
千葉県 ･･･ 202
東京都 ･･･ 203
神奈川県 ･･ 204
新潟県 ･･･ 205
富山県 ･･･ 205
石川県 ･･･ 206
福井県 ･･･ 206
山梨県 ･･･ 206
長野県 ･･･ 207
岐阜県 ･･･ 208
静岡県 ･･･ 209
愛知県 ･･･ 209
三重県 ･･･ 211
滋賀県 ･･･ 211
京都府 ･･･ 211
大阪府 ･･･ 212
兵庫県 ･･･ 213
奈良県 ･･･ 214
和歌山県 ･･ 215
鳥取県 ･･･ 215
島根県 ･･･ 216
岡山県 ･･･ 216
広島県 ･･･ 216
山口県 ･･･ 217
徳島県 ･･･ 217
香川県 ･･･ 218
愛媛県 ･･･ 218
高知県 ･･･ 218
福岡県 ･･･ 219
佐賀県 ･･･ 220
長崎県 ･･･ 221
熊本県 ･･･ 221
大分県 ･･･ 222
宮崎県 ････ 222
鹿児島県 ･･ 223
沖縄県 ････ 223

参考推計の結果表　封鎖人口を仮定した総人口および指数（平成22年＝100とした場合）

自治体		総人口（人）							指数	
		2010年	2015年	2020年	2025年	2030年	2035年	2040年	2025年	2040年
1000	北海道	5,506,419	5,394,659	5,238,931	5,043,982	4,823,572	4,585,651	4,331,280	91.6	78.7
1100	札幌市	1,913,545	1,895,295	1,860,038	1,808,638	1,744,821	1,669,426	1,582,690	94.5	82.7
1101	中央区	220,189	218,017	213,973	208,218	201,155	192,648	182,612	94.6	82.9
1102	北区	278,781	276,345	271,548	264,436	255,474	244,827	232,363	94.9	83.3
1103	東区	255,873	254,589	250,941	245,060	237,433	228,117	217,207	95.8	84.9
1104	白石区	204,259	203,232	200,243	195,369	189,063	181,432	172,636	95.6	84.5
1105	豊平区	212,118	210,303	206,460	200,778	193,700	185,340	175,746	94.7	82.9
1106	南区	146,341	142,735	137,912	131,973	125,256	117,928	110,045	90.2	75.2
1107	西区	211,229	208,965	204,667	198,511	190,983	182,204	172,344	94.0	81.6
1108	厚別区	128,492	126,832	124,000	120,018	115,146	109,533	103,210	93.4	80.3
1109	手稲区	139,644	138,328	135,936	132,451	128,050	122,806	116,710	94.8	83.6
1110	清田区	116,619	115,949	114,358	111,824	108,561	104,591	99,817	95.9	85.6
1202	函館市	279,127	269,450	257,605	244,039	229,624	214,780	199,603	87.4	71.5
1203	小樽市	131,928	125,849	118,881	111,248	103,407	95,591	87,840	84.3	66.6
1204	旭川市	347,095	339,037	328,004	314,334	298,890	282,223	264,780	90.6	76.3
1205	室蘭市	94,535	91,513	87,739	83,246	78,424	73,528	68,755	88.1	72.7
1206	釧路市	181,169	176,946	171,205	164,047	156,076	147,710	138,991	90.5	76.7
1207	帯広市	168,057	166,489	163,417	158,946	153,483	147,279	140,374	94.6	83.5
1208	北見市	125,689	123,168	119,625	115,144	110,056	104,622	98,823	91.6	78.6
1209	夕張市	10,922	10,092	9,183	8,226	7,298	6,453	5,697	75.3	52.2
1210	岩見沢市	90,145	87,396	83,954	79,887	75,569	71,134	66,484	88.6	73.8
1211	網走市	40,998	40,349	39,400	38,161	36,741	35,205	33,507	93.1	81.7
1212	留萌市	24,457	23,782	22,914	21,874	20,709	19,490	18,269	89.4	74.7
1213	苫小牧市	173,320	172,217	169,618	165,612	160,505	154,619	148,008	95.6	85.4
1214	稚内市	39,595	38,819	37,707	36,302	34,694	32,992	31,193	91.7	78.8
1215	美唄市	26,034	24,833	23,459	21,961	20,427	18,927	17,467	84.4	67.1
1216	芦別市	16,628	15,580	14,436	13,228	12,025	10,884	9,827	79.6	59.1
1217	江別市	123,722	121,622	118,588	114,618	110,002	104,827	98,917	92.6	80.0
1218	赤平市	12,637	11,789	10,873	9,913	8,959	8,069	7,238	78.4	57.3
1219	紋別市	24,750	23,902	22,854	21,660	20,380	19,071	17,761	87.5	71.8
1220	士別市	21,787	20,938	19,941	18,827	17,668	16,539	15,446	86.4	70.9
1221	名寄市	30,591	30,014	29,231	28,276	27,236	26,174	25,072	92.4	82.0
1222	三笠市	10,221	9,466	8,662	7,819	7,007	6,281	5,618	76.5	55.0
1223	根室市	29,201	28,371	27,300	26,034	24,655	23,243	21,818	89.2	74.7
1224	千歳市	93,604	94,417	94,371	93,540	92,124	90,222	87,827	99.9	93.8
1225	滝川市	43,170	42,115	40,710	38,967	37,028	35,044	32,996	90.3	76.4
1226	砂川市	19,056	18,343	17,496	16,532	15,519	14,499	13,483	86.8	70.8
1227	歌志内市	4,387	4,059	3,713	3,355	3,015	2,694	2,407	76.5	54.9
1228	深川市	23,709	22,631	21,379	19,994	18,569	17,163	15,827	84.3	66.8
1229	富良野市	24,259	23,668	22,908	22,007	21,031	20,048	19,015	90.7	78.4
1230	登別市	51,526	50,164	48,393	46,215	43,777	41,248	38,726	89.7	75.2
1231	恵庭市	69,384	69,137	68,303	66,915	65,128	63,064	60,646	96.4	87.4
1233	伊達市	36,278	35,173	33,802	32,193	30,464	28,722	27,006	88.7	74.4
1234	北広島市	60,353	59,657	58,502	56,826	54,737	52,326	49,639	94.2	82.2
1235	石狩市	59,449	58,726	57,590	55,982	53,964	51,635	49,021	94.2	82.5
1236	北斗市	48,032	47,369	46,342	45,004	43,503	41,896	40,174	93.7	83.6
1303	当別町	18,766	18,198	17,513	16,726	15,869	14,958	13,966	89.1	74.4
1304	新篠津村	3,515	3,387	3,238	3,082	2,918	2,764	2,613	87.7	74.3
1331	松前町	8,748	8,108	7,426	6,728	6,040	5,395	4,793	76.9	54.8
1332	福島町	5,114	4,753	4,364	3,967	3,568	3,188	2,833	77.6	55.4
1333	知内町	5,074	4,902	4,696	4,474	4,235	4,002	3,785	88.2	74.6
1334	木古内町	5,341	4,959	4,551	4,139	3,732	3,349	2,997	77.5	56.1
1337	七飯町	28,463	27,501	26,353	25,053	23,697	22,313	20,900	88.0	73.4
1343	鹿部町	4,767	4,637	4,461	4,250	4,010	3,759	3,504	89.2	73.5
1345	森町	17,859	17,178	16,396	15,547	14,665	13,779	12,872	87.1	72.1
1346	八雲町	18,896	18,356	17,705	16,981	16,226	15,445	14,620	89.9	77.4
1347	長万部町	6,386	6,054	5,677	5,272	4,888	4,545	4,217	82.6	66.0
1361	江差町	9,004	8,623	8,191	7,721	7,242	6,776	6,318	85.8	70.2
1362	上ノ国町	5,428	5,135	4,812	4,458	4,105	3,768	3,442	82.1	63.4

参考推計の結果表　封鎖人口を仮定した総人口および指数（平成22年＝100とした場合）　つづき

自治体		総人口（人）							指数	
		2010年	2015年	2020年	2025年	2030年	2035年	2040年	2025年	2040年
1363	厚沢部町	4,409	4,183	3,930	3,666	3,411	3,177	2,960	83.1	67.1
1364	乙部町	4,408	4,203	3,967	3,711	3,459	3,206	2,980	84.2	67.6
1367	奥尻町	3,033	2,876	2,700	2,523	2,340	2,165	1,998	83.2	65.9
1370	今金町	6,186	5,875	5,551	5,208	4,873	4,549	4,229	84.2	68.4
1371	せたな町	9,590	9,004	8,384	7,755	7,150	6,585	6,062	80.9	63.2
1391	島牧村	1,781	1,681	1,563	1,451	1,334	1,226	1,132	81.5	63.6
1392	寿都町	3,443	3,234	3,015	2,793	2,573	2,366	2,170	81.1	63.0
1393	黒松内町	3,250	3,063	2,879	2,709	2,559	2,425	2,305	83.4	70.9
1394	蘭越町	5,292	4,995	4,688	4,377	4,069	3,779	3,498	82.7	66.1
1395	ニセコ町	4,823	4,714	4,571	4,403	4,209	4,022	3,825	91.3	79.3
1396	真狩村	2,189	2,095	1,996	1,897	1,796	1,701	1,606	86.7	73.4
1397	留寿都村	2,034	1,996	1,947	1,902	1,852	1,794	1,736	93.5	85.3
1398	喜茂別町	2,490	2,378	2,247	2,107	1,963	1,820	1,682	84.6	67.6
1399	京極町	3,811	3,672	3,509	3,336	3,165	3,004	2,845	87.5	74.7
1400	倶知安町	15,568	15,467	15,246	14,920	14,522	14,071	13,575	95.8	87.2
1401	共和町	6,428	6,256	6,045	5,797	5,544	5,294	5,053	90.2	78.6
1402	岩内町	14,451	13,866	13,166	12,390	11,571	10,775	10,011	85.7	69.3
1403	泊村	1,883	1,791	1,702	1,612	1,529	1,457	1,399	85.6	74.3
1404	神恵内村	1,122	1,023	924	832	756	686	627	74.2	55.9
1405	積丹町	2,516	2,329	2,128	1,921	1,727	1,548	1,392	76.4	55.3
1406	古平町	3,611	3,396	3,141	2,870	2,609	2,361	2,136	79.5	59.2
1407	仁木町	3,800	3,589	3,362	3,126	2,882	2,643	2,413	82.3	63.5
1408	余市町	21,258	20,329	19,281	18,135	16,961	15,828	14,705	85.3	69.2
1409	赤井川村	1,262	1,222	1,169	1,121	1,068	1,016	961	88.8	76.1
1423	南幌町	8,778	8,525	8,212	7,847	7,451	7,037	6,580	89.4	75.0
1424	奈井江町	6,194	5,837	5,459	5,069	4,669	4,284	3,920	81.8	63.3
1425	上砂川町	4,086	3,793	3,483	3,167	2,864	2,583	2,337	77.5	57.2
1427	由仁町	5,896	5,606	5,278	4,926	4,571	4,226	3,894	83.5	66.0
1428	長沼町	11,691	11,332	10,879	10,372	9,848	9,319	8,777	88.7	75.1
1429	栗山町	13,340	12,775	12,144	11,448	10,728	10,004	9,295	85.8	69.7
1430	月形町	4,859	4,630	4,379	4,112	3,832	3,551	3,257	84.6	67.0
1431	浦臼町	2,206	2,085	1,954	1,813	1,674	1,551	1,429	82.2	64.8
1432	新十津川町	7,249	6,921	6,559	6,164	5,760	5,384	5,020	85.0	69.3
1433	妹背牛町	3,462	3,281	3,060	2,833	2,604	2,394	2,197	81.8	63.5
1434	秩父別町	2,730	2,556	2,361	2,167	1,980	1,810	1,656	79.4	60.7
1436	雨竜町	3,049	2,883	2,723	2,552	2,380	2,222	2,072	83.7	68.0
1437	北竜町	2,193	2,062	1,920	1,779	1,643	1,515	1,401	81.1	63.9
1438	沼田町	3,612	3,419	3,219	3,011	2,800	2,600	2,408	83.4	66.7
1452	鷹栖町	7,345	7,207	7,023	6,795	6,537	6,281	6,030	92.5	82.1
1453	東神楽町	9,292	9,211	9,062	8,845	8,593	8,317	8,028	95.2	86.4
1454	当麻町	7,087	6,708	6,297	5,868	5,446	5,049	4,672	82.8	65.9
1455	比布町	4,042	3,812	3,555	3,286	3,016	2,767	2,529	81.3	62.6
1456	愛別町	3,328	3,148	2,945	2,728	2,517	2,315	2,127	82.0	63.9
1457	上川町	4,532	4,296	4,033	3,744	3,451	3,176	2,920	82.6	64.4
1458	東川町	7,859	7,641	7,388	7,107	6,805	6,492	6,172	90.4	78.5
1459	美瑛町	10,956	10,465	9,910	9,293	8,673	8,076	7,504	84.8	68.5
1460	上富良野町	11,545	11,465	11,267	10,999	10,703	10,409	10,107	95.3	87.5
1461	中富良野町	5,477	5,321	5,136	4,932	4,722	4,533	4,349	90.0	79.4
1462	南富良野町	2,814	2,698	2,564	2,431	2,300	2,178	2,054	86.4	73.0
1463	占冠村	1,394	1,362	1,312	1,255	1,190	1,122	1,040	90.0	74.6
1464	和寒町	3,832	3,608	3,373	3,138	2,911	2,698	2,516	81.9	65.7
1465	剣淵町	3,565	3,380	3,184	2,989	2,794	2,603	2,415	83.8	67.7
1468	下川町	3,775	3,568	3,346	3,114	2,886	2,671	2,472	82.5	65.5
1469	美深町	5,178	4,931	4,651	4,356	4,060	3,782	3,526	84.1	68.1
1470	音威子府村	995	955	907	855	798	741	679	85.9	68.2
1471	中川町	1,907	1,803	1,694	1,571	1,450	1,337	1,231	82.4	64.6
1472	幌加内町	1,710	1,635	1,554	1,462	1,373	1,289	1,221	85.5	71.4
1481	増毛町	5,078	4,739	4,384	4,028	3,695	3,383	3,083	79.3	60.7
1482	小平町	3,717	3,542	3,346	3,131	2,908	2,696	2,490	84.2	67.0

参考推計の結果表　封鎖人口を仮定した総人口および指数（平成22年＝100とした場合）　つづき

自治体		総人口（人）							指数	
		2010年	2015年	2020年	2025年	2030年	2035年	2040年	2025年	2040年
1483	苫前町	3,656	3,468	3,248	3,018	2,797	2,594	2,405	82.5	65.8
1484	羽幌町	7,964	7,588	7,161	6,696	6,234	5,777	5,348	84.1	67.2
1485	初山別村	1,369	1,309	1,231	1,152	1,071	994	926	84.1	67.6
1486	遠別町	3,084	2,950	2,795	2,637	2,476	2,328	2,193	85.5	71.1
1487	天塩町	3,780	3,665	3,532	3,393	3,241	3,089	2,932	89.8	77.6
1511	猿払村	2,825	2,812	2,790	2,760	2,736	2,702	2,641	97.7	93.5
1512	浜頓別町	4,168	4,056	3,922	3,761	3,583	3,396	3,198	90.2	76.7
1513	中頓別町	1,974	1,857	1,740	1,623	1,506	1,396	1,289	82.2	65.3
1514	枝幸町	9,125	8,870	8,546	8,175	7,778	7,363	6,954	89.6	76.2
1516	豊富町	4,378	4,236	4,074	3,895	3,714	3,521	3,332	89.0	76.1
1517	礼文町	3,078	2,956	2,810	2,655	2,497	2,339	2,181	86.3	70.9
1518	利尻町	2,590	2,463	2,314	2,179	2,033	1,895	1,765	84.1	68.1
1519	利尻富士町	3,037	2,912	2,767	2,626	2,490	2,370	2,261	86.5	74.4
1520	幌延町	2,677	2,614	2,536	2,442	2,334	2,218	2,087	91.2	78.0
1543	美幌町	21,575	21,129	20,484	19,699	18,839	17,957	17,042	91.3	79.0
1544	津別町	5,646	5,318	4,955	4,571	4,190	3,835	3,503	81.0	62.0
1545	斜里町	13,045	12,759	12,372	11,900	11,369	10,804	10,218	91.2	78.3
1546	清里町	4,551	4,378	4,182	3,966	3,752	3,548	3,354	87.1	73.7
1547	小清水町	5,358	5,157	4,932	4,682	4,426	4,187	3,947	87.4	73.7
1549	訓子府町	5,435	5,229	5,006	4,744	4,478	4,224	3,961	87.3	72.9
1550	置戸町	3,428	3,225	3,011	2,799	2,593	2,404	2,228	81.7	65.0
1552	佐呂間町	5,892	5,649	5,386	5,096	4,810	4,544	4,272	86.5	72.5
1555	遠軽町	22,265	21,536	20,642	19,644	18,602	17,580	16,600	88.2	74.6
1559	湧別町	10,041	9,624	9,156	8,652	8,148	7,664	7,190	86.2	71.6
1560	滝上町	3,028	2,820	2,599	2,381	2,166	1,968	1,786	78.6	59.0
1561	興部町	4,301	4,189	4,039	3,864	3,677	3,493	3,302	89.8	76.8
1562	西興部村	1,135	1,080	1,016	956	902	846	794	84.2	70.0
1563	雄武町	4,939	4,750	4,535	4,285	4,037	3,784	3,532	86.8	71.5
1564	大空町	7,933	7,707	7,443	7,150	6,858	6,566	6,283	90.1	79.2
1571	豊浦町	4,528	4,268	4,001	3,736	3,479	3,231	2,997	82.5	66.2
1575	壮瞥町	3,232	3,054	2,880	2,707	2,537	2,373	2,223	83.8	68.8
1578	白老町	19,376	18,452	17,373	16,168	14,886	13,594	12,354	83.4	63.8
1581	厚真町	4,890	4,687	4,459	4,214	3,982	3,754	3,537	86.2	72.3
1584	洞爺湖町	10,132	9,647	9,103	8,514	7,904	7,322	6,766	84.0	66.8
1585	安平町	8,726	8,430	8,072	7,666	7,259	6,843	6,438	87.9	73.8
1586	むかわ町	9,746	9,301	8,806	8,292	7,755	7,229	6,711	85.1	68.9
1601	日高町	13,615	13,265	12,832	12,338	11,816	11,291	10,779	90.6	79.2
1602	平取町	5,596	5,417	5,202	4,950	4,692	4,442	4,190	88.5	74.9
1604	新冠町	5,775	5,601	5,397	5,178	4,957	4,735	4,503	89.7	78.0
1607	浦河町	14,389	13,994	13,509	12,943	12,347	11,731	11,071	90.0	76.9
1608	様似町	5,114	4,899	4,650	4,383	4,109	3,845	3,585	85.7	70.1
1609	えりも町	5,413	5,350	5,243	5,124	4,995	4,873	4,739	94.7	87.5
1610	新ひだか町	25,419	24,850	24,082	23,145	22,142	21,114	20,090	91.1	79.0
1631	音更町	45,085	45,015	44,602	43,861	42,914	41,855	40,710	97.3	90.3
1632	士幌町	6,416	6,256	6,062	5,856	5,651	5,438	5,216	91.3	81.3
1633	上士幌町	5,080	4,915	4,719	4,503	4,288	4,077	3,887	88.6	76.5
1634	鹿追町	5,702	5,600	5,468	5,314	5,153	4,996	4,834	93.2	84.8
1635	新得町	6,653	6,387	6,069	5,709	5,333	4,972	4,619	85.8	69.4
1636	清水町	9,961	9,662	9,292	8,862	8,414	7,962	7,520	89.0	75.5
1637	芽室町	18,905	18,842	18,625	18,288	17,883	17,453	17,003	96.7	89.9
1638	中札内村	4,006	3,937	3,834	3,715	3,586	3,453	3,314	92.7	82.7
1639	更別村	3,391	3,315	3,218	3,105	2,996	2,888	2,786	91.6	82.2
1641	大樹町	5,977	5,803	5,602	5,377	5,145	4,904	4,684	90.0	78.4
1642	広尾町	7,881	7,650	7,358	7,016	6,651	6,281	5,923	89.0	75.2
1643	幕別町	26,547	26,000	25,274	24,375	23,360	22,277	21,167	91.8	79.7
1644	池田町	7,527	7,173	6,765	6,324	5,863	5,425	5,004	84.0	66.5
1645	豊頃町	3,394	3,221	3,035	2,841	2,648	2,463	2,286	83.7	67.4
1646	本別町	8,275	7,919	7,519	7,085	6,637	6,206	5,785	85.6	69.9
1647	足寄町	7,630	7,335	6,988	6,606	6,221	5,866	5,526	86.6	72.4

参考推計の結果表　封鎖人口を仮定した総人口および指数（平成22年＝100とした場合）　つづき

自治体		総人口（人）							指数	
		2010年	2015年	2020年	2025年	2030年	2035年	2040年	2025年	2040年
1648	陸別町	2,650	2,496	2,338	2,176	2,008	1,851	1,704	82.1	64.3
1649	浦幌町	5,460	5,209	4,919	4,606	4,296	4,003	3,715	84.4	68.0
1661	釧路町	20,526	20,328	19,948	19,397	18,719	17,929	17,013	94.5	82.9
1662	厚岸町	10,630	10,330	9,949	9,499	9,012	8,537	8,047	89.4	75.7
1663	浜中町	6,511	6,332	6,115	5,879	5,630	5,359	5,083	90.3	78.1
1664	標茶町	8,285	8,059	7,781	7,475	7,169	6,859	6,551	90.2	79.1
1665	弟子屈町	8,278	7,980	7,622	7,219	6,793	6,364	5,946	87.2	71.8
1667	鶴居村	2,627	2,559	2,473	2,385	2,287	2,193	2,101	90.8	80.0
1668	白糠町	9,294	8,902	8,438	7,919	7,377	6,848	6,330	85.2	68.1
1691	別海町	15,855	15,822	15,701	15,516	15,278	15,002	14,678	97.9	92.6
1692	中標津町	23,982	24,162	24,141	23,926	23,560	23,089	22,538	99.8	94.0
1693	標津町	5,646	5,545	5,414	5,237	5,036	4,818	4,591	92.8	81.3
1694	羅臼町	5,885	5,780	5,631	5,435	5,203	4,958	4,699	92.4	79.8
2000	青森県	1,373,339	1,332,947	1,283,309	1,226,355	1,166,538	1,105,668	1,043,320	89.3	76.0
2201	青森市	299,520	292,226	282,661	271,149	258,563	245,267	231,230	90.5	77.2
2202	弘前市	183,473	177,787	170,949	163,230	155,213	147,078	138,574	89.0	75.5
2203	八戸市	237,615	233,499	227,399	219,532	210,640	201,119	191,181	92.4	80.5
2204	黒石市	36,132	34,823	33,305	31,645	29,922	28,170	26,366	87.6	73.0
2205	五所川原市	58,421	56,244	53,684	50,837	47,943	45,102	42,288	87.0	72.4
2206	十和田市	66,110	64,522	62,495	60,087	57,456	54,713	51,833	90.9	78.4
2207	三沢市	41,258	41,237	40,857	40,207	39,481	38,681	37,810	97.5	91.6
2208	むつ市	61,066	59,565	57,683	55,427	52,985	50,468	47,915	90.8	78.5
2209	つがる市	37,243	35,602	33,775	31,875	30,017	28,257	26,525	85.6	71.2
2210	平川市	33,764	32,476	31,000	29,409	27,802	26,221	24,627	87.1	72.9
2301	平内町	12,361	11,762	11,105	10,417	9,728	9,041	8,348	84.3	67.5
2303	今別町	3,217	2,910	2,596	2,273	1,979	1,715	1,476	70.7	45.9
2304	蓬田村	3,271	3,081	2,878	2,675	2,481	2,293	2,116	81.8	64.7
2307	外ヶ浜町	7,089	6,529	5,956	5,381	4,839	4,344	3,893	75.9	54.9
2321	鰺ヶ沢町	11,449	10,758	10,016	9,273	8,577	7,932	7,326	81.0	64.0
2323	深浦町	9,691	8,985	8,258	7,519	6,809	6,162	5,574	77.6	57.5
2343	西目屋村	1,594	1,488	1,375	1,261	1,164	1,075	985	79.1	61.8
2361	藤崎町	16,021	15,437	14,773	14,058	13,346	12,648	11,948	87.7	74.6
2362	大鰐町	10,978	10,307	9,592	8,844	8,110	7,418	6,762	80.6	61.6
2367	田舎館村	8,153	7,849	7,479	7,075	6,673	6,277	5,883	86.8	72.2
2381	板柳町	15,227	14,526	13,737	12,894	12,063	11,273	10,491	84.7	68.9
2384	鶴田町	14,270	13,690	13,032	12,326	11,621	10,953	10,291	86.4	72.1
2387	中泊町	12,743	12,002	11,185	10,322	9,486	8,699	7,947	81.0	62.4
2401	野辺地町	14,314	13,768	13,142	12,451	11,729	11,006	10,279	87.0	71.8
2402	七戸町	16,759	16,034	15,213	14,319	13,436	12,569	11,742	85.4	70.1
2405	六戸町	10,241	9,876	9,444	8,975	8,497	8,022	7,553	87.6	73.8
2406	横浜町	4,881	4,672	4,425	4,162	3,892	3,646	3,407	85.3	69.8
2408	東北町	19,106	18,336	17,489	16,586	15,696	14,832	13,990	86.8	73.2
2411	六ヶ所村	11,095	10,973	10,774	10,521	10,229	9,930	9,603	94.8	86.6
2412	おいらせ町	24,211	23,977	23,558	22,996	22,348	21,636	20,850	95.0	86.1
2423	大間町	6,340	6,162	5,962	5,735	5,486	5,232	4,975	90.5	78.5
2424	東通村	7,252	6,995	6,695	6,368	6,052	5,742	5,441	87.8	75.0
2425	風間浦村	2,463	2,346	2,209	2,057	1,906	1,761	1,620	83.5	65.8
2426	佐井村	2,422	2,255	2,087	1,911	1,741	1,580	1,440	78.9	59.5
2441	三戸町	11,299	10,730	10,106	9,443	8,800	8,187	7,604	83.6	67.3
2442	五戸町	18,712	17,818	16,827	15,779	14,734	13,714	12,689	84.3	67.8
2443	田子町	6,175	5,824	5,445	5,051	4,670	4,321	3,999	81.8	64.8
2445	南部町	19,853	18,940	17,924	16,857	15,816	14,817	13,843	84.9	69.7
2446	階上町	14,699	14,295	13,795	13,220	12,596	11,935	11,220	89.9	76.3
2450	新郷村	2,851	2,641	2,424	2,208	2,012	1,832	1,676	77.4	58.8
3000	岩手県	1,330,147	1,287,478	1,242,764	1,191,841	1,138,689	1,085,144	1,030,510	89.6	77.5
3201	盛岡市	298,348	295,133	289,585	281,991	273,113	263,071	251,660	94.5	84.4
3202	宮古市	59,430	56,756	54,250	51,456	48,592	45,805	43,144	86.6	72.6
3203	大船渡市	40,737	38,739	36,989	35,036	33,003	30,987	29,039	86.0	71.3
3205	花巻市	101,438	98,242	94,391	90,110	85,717	81,350	76,994	88.8	75.9

参考推計の結果表　封鎖人口を仮定した総人口および指数（平成22年＝100とした場合）　つづき

自治体		総人口（人）							指数	
		2010年	2015年	2020年	2025年	2030年	2035年	2040年	2025年	2040年
3206	北上市	93,138	92,157	90,531	88,393	85,927	83,248	80,353	94.9	86.3
3207	久慈市	36,872	36,047	34,939	33,650	32,299	30,958	29,610	91.3	80.3
3208	遠野市	29,331	27,921	26,344	24,721	23,160	21,742	20,428	84.3	69.6
3209	一関市	127,642	122,663	117,124	111,370	105,782	100,452	95,236	87.3	74.6
3210	陸前高田市	23,300	20,424	19,391	18,261	17,112	15,999	14,953	78.4	64.2
3211	釜石市	39,574	36,659	34,609	32,387	30,174	28,099	26,185	81.8	66.2
3213	二戸市	29,702	28,598	27,280	25,875	24,460	23,095	21,756	87.1	73.2
3214	八幡平市	28,680	27,370	25,885	24,303	22,723	21,223	19,743	84.7	68.8
3215	奥州市	124,746	120,778	116,078	110,925	105,725	100,699	95,743	88.9	76.8
3301	雫石町	18,033	17,344	16,537	15,645	14,733	13,833	12,909	86.8	71.6
3302	葛巻町	7,304	6,800	6,256	5,710	5,196	4,723	4,290	78.2	58.7
3303	岩手町	14,984	14,338	13,579	12,791	12,001	11,257	10,526	85.4	70.2
3305	滝沢村	53,857	54,174	54,080	53,570	52,698	51,483	49,892	99.5	92.6
3321	紫波町	33,288	32,597	31,676	30,558	29,322	28,022	26,625	91.8	80.0
3322	矢巾町	27,205	26,999	26,638	26,106	25,455	24,685	23,769	96.0	87.4
3366	西和賀町	6,602	6,082	5,554	5,035	4,567	4,152	3,781	76.3	57.3
3381	金ケ崎町	16,325	15,907	15,419	14,880	14,316	13,776	13,221	91.1	81.0
3402	平泉町	8,345	7,998	7,617	7,219	6,831	6,452	6,076	86.5	72.8
3441	住田町	6,190	5,752	5,314	4,887	4,498	4,150	3,824	78.9	61.8
3461	大槌町	15,276	13,378	12,791	12,101	11,366	10,629	9,917	79.2	64.9
3482	山田町	18,617	17,088	16,358	15,506	14,623	13,737	12,908	83.3	69.3
3483	岩泉町	10,804	10,112	9,366	8,595	7,868	7,229	6,651	79.6	61.6
3484	田野畑村	3,843	3,614	3,421	3,221	3,039	2,859	2,686	83.8	69.9
3485	普代村	3,088	2,951	2,806	2,646	2,495	2,349	2,208	85.7	71.5
3501	軽米町	10,209	9,691	9,103	8,506	7,923	7,379	6,870	83.3	67.3
3503	野田村	4,632	4,410	4,196	3,963	3,732	3,509	3,288	85.6	71.0
3506	九戸村	6,507	6,177	5,805	5,429	5,054	4,706	4,384	83.4	67.4
3507	洋野町	17,913	17,201	16,369	15,447	14,518	13,639	12,779	86.2	71.3
3524	一戸町	14,187	13,378	12,483	11,548	10,667	9,847	9,062	81.4	63.9
4000	宮城県	2,348,165	2,310,133	2,267,139	2,208,913	2,140,784	2,064,146	1,977,543	94.1	84.2
4100	仙台市	1,045,986	1,046,106	1,038,159	1,021,571	998,353	968,793	932,595	97.7	89.2
4101	青葉区	291,436	290,109	286,582	280,901	273,642	264,774	253,735	96.4	87.1
4102	宮城野区	190,473	192,072	192,263	190,845	188,138	184,133	178,935	100.2	93.9
4103	若林区	132,306	131,835	130,559	128,221	125,075	121,161	116,424	96.9	88.0
4104	太白区	220,588	220,272	218,093	214,087	208,787	202,389	194,950	97.1	88.4
4105	泉区	211,183	211,818	210,662	207,517	202,711	196,336	188,551	98.3	89.3
4202	石巻市	160,826	152,650	147,591	141,575	135,081	128,397	121,559	88.0	75.6
4203	塩竈市	56,490	54,835	52,759	50,301	47,616	44,830	41,942	89.0	74.2
4205	気仙沼市	73,489	69,316	66,057	62,351	58,458	54,587	50,806	84.8	69.1
4206	白石市	37,422	36,182	34,737	33,172	31,572	29,931	28,218	88.6	75.4
4207	名取市	73,134	72,457	72,233	71,440	70,217	68,631	66,701	97.7	91.2
4208	角田市	31,336	30,386	29,300	28,122	26,937	25,710	24,391	89.7	77.8
4209	多賀城市	63,060	63,521	63,527	62,991	62,037	60,735	59,170	99.9	93.8
4211	岩沼市	44,187	44,161	43,993	43,499	42,736	41,761	40,570	98.4	91.8
4212	登米市	83,969	80,724	77,140	73,496	70,004	66,625	63,093	87.5	75.1
4213	栗原市	74,932	71,247	67,227	63,129	59,282	55,701	52,147	84.2	69.6
4214	東松島市	42,903	41,284	40,653	39,733	38,610	37,345	35,974	92.6	83.8
4215	大崎市	135,147	132,505	128,949	124,818	120,478	115,976	111,083	92.4	82.2
4301	蔵王町	12,882	12,383	11,824	11,253	10,682	10,120	9,524	87.4	73.9
4302	七ヶ宿町	1,694	1,550	1,397	1,261	1,152	1,061	982	74.4	58.0
4321	大河原町	23,530	23,464	23,227	22,821	22,330	21,758	21,100	97.0	89.7
4322	村田町	11,995	11,626	11,190	10,728	10,271	9,791	9,263	89.4	77.2
4323	柴田町	39,341	38,970	38,333	37,419	36,288	34,982	33,459	95.1	85.0
4324	川崎町	9,978	9,579	9,143	8,696	8,253	7,800	7,308	87.2	73.2
4341	丸森町	15,501	14,678	13,822	12,989	12,206	11,465	10,719	83.8	69.2
4361	亘理町	34,845	33,950	33,161	32,154	30,995	29,701	28,252	92.3	81.1
4362	山元町	16,704	15,310	14,578	13,767	12,906	12,028	11,097	82.4	66.4
4401	松島町	15,085	14,453	13,736	12,945	12,108	11,272	10,421	85.8	69.1
4404	七ヶ浜町	20,416	20,126	19,773	19,251	18,599	17,857	17,032	94.3	83.4

参考推計の結果表　封鎖人口を仮定した総人口および指数（平成22年＝100とした場合）　つづき

自治体		総人口（人）							指数	
		2010年	2015年	2020年	2025年	2030年	2035年	2040年	2025年	2040年
4406	利府町	33,994	34,279	34,320	34,101	33,678	33,047	32,191	100.3	94.7
4421	大和町	24,894	24,764	24,491	24,129	23,712	23,245	22,663	96.9	91.0
4422	大郷町	8,927	8,585	8,221	7,855	7,495	7,129	6,735	88.0	75.4
4423	富谷町	47,042	48,346	49,278	49,774	49,913	49,770	49,353	105.8	104.9
4424	大衡村	5,334	5,220	5,097	4,934	4,767	4,592	4,384	92.5	82.2
4444	色麻町	7,431	7,192	6,920	6,648	6,388	6,132	5,842	89.5	78.6
4445	加美町	25,527	24,555	23,446	22,298	21,193	20,143	19,056	87.4	74.7
4501	涌谷町	17,494	16,829	16,061	15,220	14,373	13,515	12,615	87.0	72.1
4505	美里町	25,190	24,217	23,118	21,945	20,758	19,568	18,340	87.1	72.8
4581	女川町	10,051	8,769	8,409	7,985	7,529	7,066	6,614	79.4	65.8
4606	南三陸町	17,429	15,914	15,269	14,542	13,807	13,082	12,344	83.4	70.8
5000	秋田県	1,085,997	1,043,453	994,155	940,847	886,948	834,003	780,864	86.6	71.9
5201	秋田市	323,600	316,877	307,610	296,285	283,657	270,107	255,396	91.6	78.9
5202	能代市	59,084	56,212	52,984	49,554	46,161	42,908	39,804	83.9	67.4
5203	横手市	98,367	93,926	89,018	83,977	79,090	74,411	69,778	85.4	70.9
5204	大館市	78,946	75,504	71,583	67,366	63,151	59,135	55,287	85.3	70.0
5206	男鹿市	32,294	30,414	28,379	26,216	24,076	21,997	19,944	81.2	61.8
5207	湯沢市	50,849	48,149	45,231	42,238	39,382	36,678	34,049	83.1	67.0
5209	鹿角市	34,473	32,888	31,101	29,242	27,423	25,721	24,147	84.8	70.0
5210	由利本荘市	85,229	82,161	78,567	74,721	70,858	67,093	63,313	87.7	74.3
5211	潟上市	34,442	33,470	32,246	30,804	29,238	27,596	25,887	89.4	75.2
5212	大仙市	88,301	84,177	79,521	74,678	69,991	65,569	61,197	84.6	69.3
5213	北秋田市	36,387	34,164	31,762	29,305	26,932	24,748	22,716	80.5	62.4
5214	にかほ市	27,544	26,535	25,344	24,049	22,712	21,391	20,072	87.3	72.9
5215	仙北市	29,568	28,095	26,458	24,751	23,072	21,497	19,978	83.7	67.6
5303	小坂町	6,054	5,707	5,326	4,919	4,520	4,161	3,841	81.3	63.4
5327	上小阿仁村	2,727	2,471	2,213	1,962	1,736	1,540	1,365	71.9	50.1
5346	藤里町	3,848	3,569	3,278	2,992	2,720	2,471	2,243	77.8	58.3
5348	三種町	18,876	17,714	16,466	15,183	13,959	12,799	11,680	80.4	61.9
5349	八峰町	8,220	7,680	7,110	6,517	5,950	5,416	4,911	79.3	59.7
5361	五城目町	10,516	9,806	9,044	8,266	7,504	6,790	6,116	78.6	58.2
5363	八郎潟町	6,623	6,318	5,972	5,609	5,240	4,874	4,507	84.7	68.1
5366	井川町	5,493	5,229	4,947	4,644	4,335	4,039	3,748	84.5	68.2
5368	大潟村	3,218	3,190	3,131	3,050	2,958	2,870	2,783	94.8	86.5
5434	美郷町	21,674	20,585	19,392	18,175	17,011	15,907	14,802	83.9	68.3
5463	羽後町	16,792	15,898	14,927	13,965	13,053	12,202	11,356	83.2	67.6
5464	東成瀬村	2,872	2,714	2,545	2,379	2,219	2,083	1,944	82.8	67.7
6000	山形県	1,168,924	1,135,838	1,095,912	1,052,272	1,007,748	963,083	916,779	90.0	78.4
6201	山形市	254,244	250,538	245,074	238,221	230,531	222,160	212,864	93.7	83.7
6202	米沢市	89,401	87,241	84,585	81,597	78,478	75,330	72,059	91.3	80.6
6203	鶴岡市	136,623	132,288	127,116	121,503	115,861	110,314	104,768	88.9	76.7
6204	酒田市	111,151	107,509	103,140	98,363	93,472	88,608	83,724	88.5	75.3
6205	新庄市	38,850	37,972	36,826	35,507	34,122	32,720	31,294	91.4	80.6
6206	寒河江市	42,373	41,447	40,265	38,941	37,591	36,211	34,735	91.9	82.0
6207	上山市	33,836	32,321	30,636	28,886	27,144	25,406	23,645	85.4	69.9
6208	村山市	26,811	25,631	24,311	22,959	21,702	20,509	19,297	85.6	72.0
6209	長井市	29,473	28,337	27,091	25,824	24,593	23,420	22,253	87.6	75.5
6210	天童市	62,214	61,396	60,123	58,535	56,734	54,771	52,638	94.1	84.6
6211	東根市	46,414	45,968	45,218	44,295	43,305	42,287	41,200	95.4	88.8
6212	尾花沢市	18,955	18,087	17,130	16,142	15,203	14,341	13,469	85.2	71.1
6213	南陽市	33,658	32,592	31,357	30,032	28,708	27,396	26,070	89.2	77.5
6301	山辺町	15,139	14,740	14,274	13,765	13,251	12,725	12,163	90.9	80.3
6302	中山町	12,015	11,594	11,118	10,620	10,115	9,598	9,048	88.4	75.3
6321	河北町	19,959	19,251	18,453	17,605	16,761	15,926	15,056	88.2	75.4
6322	西川町	6,270	5,896	5,511	5,135	4,792	4,480	4,183	81.9	66.7
6323	朝日町	7,856	7,396	6,931	6,477	6,061	5,681	5,308	82.4	67.6
6324	大江町	9,227	8,734	8,249	7,777	7,331	6,908	6,477	84.3	70.2
6341	大石田町	8,160	7,757	7,333	6,914	6,511	6,123	5,721	84.7	70.1
6361	金山町	6,365	6,115	5,839	5,563	5,299	5,049	4,785	87.4	75.2

参考推計の結果表　封鎖人口を仮定した総人口および指数（平成22年＝100とした場合）　つづき

自治体		総人口（人）							指数	
		2010年	2015年	2020年	2025年	2030年	2035年	2040年	2025年	2040年
6362	最上町	9,847	9,395	8,910	8,423	7,956	7,511	7,068	85.5	71.8
6363	舟形町	6,164	5,840	5,499	5,178	4,879	4,608	4,326	84.0	70.2
6364	真室川町	9,165	8,670	8,131	7,601	7,088	6,603	6,120	82.9	66.8
6365	大蔵村	3,762	3,577	3,377	3,187	3,007	2,836	2,661	84.7	70.7
6366	鮭川村	4,862	4,610	4,328	4,051	3,779	3,527	3,259	83.3	67.0
6367	戸沢村	5,304	5,033	4,729	4,421	4,128	3,849	3,555	83.4	67.0
6381	高畠町	25,025	24,374	23,598	22,777	21,935	21,103	20,230	91.0	80.8
6382	川西町	17,313	16,509	15,611	14,723	13,881	13,080	12,254	85.0	70.8
6401	小国町	8,862	8,465	8,022	7,564	7,132	6,729	6,352	85.4	71.7
6402	白鷹町	15,314	14,619	13,862	13,117	12,432	11,781	11,122	85.7	72.6
6403	飯豊町	7,943	7,577	7,179	6,802	6,459	6,135	5,811	85.6	73.2
6426	三川町	7,731	7,411	7,056	6,715	6,376	6,069	5,765	86.9	74.6
6428	庄内町	23,158	22,285	21,274	20,210	19,177	18,185	17,221	87.3	74.4
6461	遊佐町	15,480	14,663	13,756	12,842	11,954	11,104	10,278	83.0	66.4
7000	福島県	2,029,064	1,983,702	1,928,180	1,864,291	1,797,040	1,727,248	1,653,241	91.9	81.5
8000	茨城県	2,969,770	2,932,047	2,872,558	2,793,270	2,699,958	2,594,884	2,480,855	94.1	83.5
8201	水戸市	268,750	267,336	263,672	258,044	251,148	243,203	234,353	96.0	87.2
8202	日立市	193,129	190,215	185,749	179,636	172,447	164,802	157,225	93.0	81.4
8203	土浦市	143,839	142,342	139,677	135,907	131,319	126,079	120,410	94.5	83.7
8204	古河市	142,995	141,361	138,569	134,637	129,867	124,369	118,330	94.2	82.8
8205	石岡市	79,687	77,696	75,210	72,300	69,126	65,762	62,223	90.7	78.1
8207	結城市	52,494	51,703	50,563	49,136	47,445	45,536	43,480	93.6	82.8
8208	龍ケ崎市	80,334	79,871	78,778	76,975	74,595	71,706	68,419	95.8	85.2
8210	下妻市	44,987	44,388	43,502	42,412	41,205	39,852	38,323	94.3	85.2
8211	常総市	65,320	64,247	62,792	60,995	58,977	56,717	54,226	93.4	83.0
8212	常陸太田市	56,250	53,587	50,722	47,736	44,768	41,777	38,700	84.9	68.8
8214	高萩市	31,017	30,091	29,021	27,796	26,457	25,009	23,506	89.6	75.8
8215	北茨城市	47,026	45,663	44,027	42,213	40,292	38,261	36,113	89.8	76.8
8216	笠間市	79,409	77,784	75,623	73,012	70,089	66,871	63,360	91.9	79.8
8217	取手市	109,651	107,947	105,164	101,220	96,277	90,625	84,840	92.3	77.4
8219	牛久市	81,684	81,825	81,171	79,681	77,484	74,705	71,684	97.5	87.8
8220	つくば市	214,590	216,948	217,693	217,007	215,197	212,216	207,766	101.1	96.8
8221	ひたちなか市	157,060	157,425	156,383	153,903	150,480	146,421	142,064	98.0	90.5
8222	鹿嶋市	66,093	65,414	64,118	62,272	60,006	57,481	54,932	94.2	83.1
8223	潮来市	30,534	29,887	29,013	27,939	26,733	25,437	24,064	91.5	78.8
8224	守谷市	62,482	63,670	64,283	64,297	63,769	62,707	61,258	102.9	98.0
8225	常陸大宮市	45,178	43,241	41,161	39,065	37,043	35,026	32,936	86.5	72.9
8226	那珂市	54,240	53,107	51,633	49,838	47,821	45,586	43,209	91.9	79.7
8227	筑西市	108,527	106,168	103,139	99,551	95,567	91,198	86,446	91.7	79.7
8228	坂東市	56,114	55,053	53,671	52,024	50,173	48,099	45,816	92.7	81.6
8229	稲敷市	46,895	45,238	43,304	41,187	38,961	36,644	34,192	87.8	72.9
8230	かすみがうら市	43,553	42,869	41,915	40,721	39,351	37,791	36,096	93.5	82.9
8231	桜川市	45,673	44,209	42,550	40,779	38,962	37,068	35,054	89.3	76.7
8232	神栖市	94,795	95,333	95,003	93,865	92,161	89,946	87,327	99.0	92.1
8233	行方市	37,611	36,059	34,372	32,629	30,937	29,239	27,428	86.8	72.9
8234	鉾田市	50,156	48,658	46,844	44,842	42,755	40,587	38,331	89.4	76.4
8235	つくばみらい市	44,461	44,250	43,674	42,756	41,524	40,033	38,429	96.2	86.4
8236	小美玉市	52,279	51,660	50,707	49,440	47,961	46,296	44,440	94.6	85.0
8302	茨城町	34,513	33,597	32,498	31,267	29,936	28,507	26,975	90.6	78.2
8309	大洗町	18,328	17,744	17,051	16,278	15,464	14,620	13,733	88.8	74.9
8310	城里町	21,491	20,625	19,689	18,705	17,723	16,694	15,612	87.0	72.6
8341	東海村	37,438	37,837	37,881	37,578	37,047	36,405	35,791	100.4	95.6
8364	大子町	20,073	18,700	17,247	15,866	14,589	13,402	12,236	79.0	61.0
8442	美浦村	17,299	17,075	16,710	16,213	15,630	14,987	14,299	93.7	82.7
8443	阿見町	47,940	47,629	46,929	45,858	44,489	42,886	41,057	95.7	85.6
8447	河内町	10,172	9,702	9,173	8,612	8,041	7,480	6,896	84.7	67.8
8521	八千代町	23,106	22,552	21,903	21,205	20,466	19,662	18,746	91.8	81.1
8542	五霞町	9,410	9,154	8,850	8,508	8,100	7,658	7,149	90.4	76.0
8546	境町	25,714	25,271	24,698	24,007	23,239	22,372	21,404	93.4	83.2

参考推計の結果表　封鎖人口を仮定した総人口および指数（平成22年＝100とした場合）　つづき

自治体		総人口（人）							指数	
		2010年	2015年	2020年	2025年	2030年	2035年	2040年	2025年	2040年
8564	利根町	17,473	16,916	16,226	15,358	14,337	13,162	11,977	87.9	68.5
9000	栃木県	2,007,683	1,981,895	1,941,916	1,889,635	1,829,017	1,761,014	1,686,225	94.1	84.0
9201	宇都宮市	511,739	511,811	507,371	498,801	487,229	473,159	457,235	97.5	89.3
9202	足利市	154,530	150,555	145,572	139,632	133,126	126,270	119,337	90.4	77.2
9203	栃木市	145,783	142,259	137,840	132,678	127,018	120,962	114,528	91.0	78.6
9204	佐野市	121,249	118,183	114,361	109,938	105,200	100,190	94,936	90.7	78.3
9205	鹿沼市	102,348	100,488	98,006	95,038	91,779	88,231	84,334	92.9	82.4
9206	日光市	90,066	87,074	83,519	79,547	75,375	71,096	66,743	88.3	74.1
9208	小山市	164,454	164,125	162,448	159,552	155,734	151,079	145,681	97.0	88.6
9209	真岡市	82,289	82,058	81,302	80,075	78,521	76,591	74,256	97.3	90.2
9210	大田原市	77,729	76,362	74,587	72,491	70,184	67,645	64,601	93.3	83.1
9211	矢板市	35,343	34,640	33,722	32,625	31,395	30,037	28,552	92.3	80.8
9213	那須塩原市	117,812	117,552	116,360	114,284	111,550	108,244	104,455	97.0	88.7
9214	さくら市	44,768	44,569	44,081	43,360	42,452	41,408	40,257	96.9	89.9
9215	那須烏山市	29,206	28,046	26,746	25,405	24,060	22,693	21,247	87.0	72.7
9216	下野市	59,483	59,206	58,492	57,383	55,994	54,324	52,319	96.5	88.0
9301	上三川町	31,621	31,800	31,778	31,521	31,133	30,586	29,861	99.7	94.4
9342	益子町	24,348	23,820	23,159	22,409	21,573	20,642	19,581	92.0	80.4
9343	茂木町	15,018	14,175	13,313	12,477	11,693	10,944	10,167	83.1	67.7
9344	市貝町	12,094	11,870	11,564	11,228	10,878	10,489	10,039	92.8	83.0
9345	芳賀町	16,030	15,625	15,134	14,585	14,006	13,399	12,723	91.0	79.4
9361	壬生町	39,605	39,080	38,258	37,158	35,859	34,347	32,678	93.8	82.5
9364	野木町	25,720	25,346	24,783	24,028	23,091	21,967	20,713	93.4	80.5
9367	岩舟町	18,241	17,686	17,040	16,327	15,556	14,746	13,890	89.5	76.1
9384	塩谷町	12,560	12,041	11,472	10,868	10,266	9,648	8,994	86.5	71.6
9386	高根沢町	30,436	30,281	29,933	29,440	28,858	28,163	27,355	96.7	89.9
9407	那須町	26,765	25,714	24,519	23,208	21,848	20,454	19,029	86.7	71.1
9411	那珂川町	18,446	17,529	16,556	15,577	14,639	13,700	12,714	84.4	68.9
10000	群馬県	2,008,068	1,979,406	1,936,255	1,880,360	1,816,567	1,746,579	1,671,751	93.6	83.3
10201	前橋市	340,291	335,986	329,019	319,767	309,115	297,265	284,442	94.0	83.6
10202	高崎市	371,302	368,417	362,531	353,977	343,752	332,198	319,681	95.3	86.1
10203	桐生市	121,704	117,475	112,436	106,684	100,616	94,422	88,317	87.7	72.6
10204	伊勢崎市	207,221	206,911	205,004	201,687	197,439	192,453	186,842	97.3	90.2
10205	太田市	216,465	216,362	214,626	211,154	206,498	200,901	194,814	97.5	90.0
10206	沼田市	51,265	49,884	48,144	46,198	44,210	42,196	40,148	90.1	78.3
10207	館林市	78,608	77,548	75,899	73,696	71,122	68,294	65,329	93.8	83.1
10208	渋川市	83,330	80,975	78,085	74,767	71,172	67,383	63,380	89.7	76.1
10209	藤岡市	67,975	66,835	65,196	63,113	60,756	58,174	55,396	92.8	81.5
10210	富岡市	52,070	50,870	49,354	47,593	45,691	43,701	41,578	91.4	79.9
10211	安中市	61,077	59,140	56,886	54,347	51,665	48,885	45,998	89.0	75.3
10212	みどり市	51,899	51,461	50,649	49,484	48,089	46,527	44,865	95.3	86.4
10344	榛東村	14,370	14,318	14,167	13,916	13,602	13,218	12,762	96.8	88.8
10345	吉岡町	19,801	19,924	19,925	19,789	19,561	19,257	18,880	99.9	95.3
10366	上野村	1,306	1,218	1,119	1,027	943	871	806	78.6	61.7
10367	神流町	2,352	2,084	1,815	1,566	1,345	1,151	985	66.6	41.9
10382	下仁田町	8,911	8,205	7,479	6,772	6,119	5,514	4,932	76.0	55.3
10383	南牧村	2,423	2,129	1,815	1,531	1,282	1,078	912	63.2	37.6
10384	甘楽町	13,618	13,195	12,687	12,125	11,527	10,901	10,216	89.0	75.0
10421	中之条町	18,216	17,350	16,396	15,411	14,456	13,537	12,631	84.6	69.3
10424	長野原町	6,017	5,820	5,607	5,373	5,129	4,879	4,631	89.3	77.0
10425	嬬恋村	10,183	9,844	9,443	9,003	8,542	8,078	7,602	88.4	74.7
10426	草津町	7,160	6,863	6,524	6,134	5,718	5,293	4,885	85.7	68.2
10428	高山村	3,911	3,732	3,549	3,357	3,183	3,023	2,864	85.8	73.2
10429	東吾妻町	15,622	14,903	14,102	13,299	12,511	11,737	10,938	85.1	70.0
10443	片品村	4,904	4,677	4,431	4,176	3,919	3,673	3,413	85.2	69.6
10444	川場村	3,898	3,673	3,465	3,285	3,116	2,970	2,833	84.3	72.7
10448	昭和村	7,620	7,385	7,135	6,880	6,613	6,336	6,023	90.3	79.0
10449	みなかみ町	21,345	20,292	19,133	17,934	16,743	15,580	14,408	84.0	67.5
10464	玉村町	37,536	37,499	37,172	36,576	35,744	34,646	33,242	97.4	88.6

参考推計の結果表　封鎖人口を仮定した総人口および指数（平成22年＝100とした場合）　つづき

自治体	総人口（人）							指数	
	2010年	2015年	2020年	2025年	2030年	2035年	2040年	2025年	2040年
10521　板倉町	15,706	15,243	14,700	14,094	13,439	12,717	11,935	89.7	76.0
10522　明和町	11,209	11,025	10,773	10,447	10,084	9,667	9,202	93.2	82.1
10523　千代田町	11,473	11,232	10,942	10,589	10,187	9,747	9,246	92.3	80.6
10524　大泉町	40,257	40,321	40,031	39,402	38,463	37,252	35,845	97.9	89.0
10525　邑楽町	27,023	26,610	26,016	25,207	24,216	23,055	21,770	93.3	80.6
11000　埼玉県	7,194,556	7,172,785	7,080,544	6,916,976	6,699,949	6,443,139	6,161,291	96.1	85.6
11100　さいたま市	1,222,434	1,224,056	1,213,510	1,191,244	1,160,255	1,122,396	1,079,405	97.4	88.3
11201　川越市	342,670	341,867	337,578	329,707	319,089	306,504	292,872	96.2	85.5
11202　熊谷市	203,180	200,374	195,970	190,023	182,939	174,948	166,188	93.5	81.8
11203　川口市	561,506	562,148	556,596	545,007	529,265	510,672	490,468	97.1	87.3
11206　行田市	85,786	84,185	81,992	79,201	75,930	72,242	68,222	92.3	79.5
11207　秩父市	66,955	64,987	62,566	59,860	57,120	54,403	51,679	89.4	77.2
11208　所沢市	341,924	342,054	338,725	331,911	322,391	310,749	297,734	97.1	87.1
11209　飯能市	83,549	82,053	79,950	77,221	73,986	70,353	66,420	92.4	79.5
11210　加須市	115,002	113,330	110,845	107,582	103,731	99,243	94,068	93.5	81.8
11211　本庄市	81,889	80,359	78,202	75,524	72,537	69,319	65,876	92.2	80.4
11212　東松山市	90,099	89,147	87,373	84,799	81,611	77,918	73,796	94.1	81.9
11214　春日部市	237,171	235,504	231,317	224,407	215,326	204,748	193,598	94.6	81.6
11215　狭山市	155,727	154,633	152,029	147,849	142,414	136,003	129,127	94.9	82.9
11216　羽生市	56,204	55,092	53,622	51,787	49,689	47,365	44,857	92.1	79.8
11217　鴻巣市	119,639	118,528	116,384	113,137	109,009	104,119	98,666	94.6	82.5
11218　深谷市	144,618	143,071	140,458	136,820	132,403	127,286	121,606	94.6	84.1
11219　上尾市	223,926	223,803	221,245	216,109	209,085	200,851	192,152	96.5	85.8
11221　草加市	243,855	244,616	242,660	237,725	230,617	222,134	212,970	97.5	87.3
11222　越谷市	326,313	326,902	323,849	317,048	307,457	296,029	283,645	97.2	86.9
11223　蕨市	71,502	70,622	69,079	66,935	64,357	61,407	58,149	93.6	81.3
11224　戸田市	123,079	125,356	126,245	125,865	124,564	122,490	119,719	102.3	97.3
11225　入間市	149,872	149,278	147,309	143,819	139,154	133,559	127,309	96.0	84.9
11227　朝霞市	129,691	131,339	131,452	130,154	127,851	124,784	121,119	100.4	93.4
11228　志木市	69,611	69,853	69,311	67,961	66,013	63,649	61,025	97.6	87.7
11229　和光市	80,745	82,315	83,043	82,946	82,221	80,893	79,078	102.7	97.9
11230　新座市	158,777	159,500	158,434	155,589	151,422	146,432	141,000	98.0	88.8
11231　桶川市	74,711	74,129	72,792	70,650	67,928	64,828	61,560	94.6	82.4
11232　久喜市	154,310	152,768	149,787	145,308	139,588	132,852	125,402	94.2	81.3
11233　北本市	68,888	68,352	67,118	65,105	62,485	59,442	56,188	94.5	81.6
11234　八潮市	82,977	83,610	83,267	81,926	79,818	77,291	74,626	98.7	89.9
11235　富士見市	106,736	107,062	106,182	104,063	101,067	97,504	93,708	97.5	87.8
11237　三郷市	131,415	131,610	130,319	127,467	123,326	118,231	112,674	97.0	85.7
11238　蓮田市	63,309	62,567	61,212	59,190	56,690	53,844	50,882	93.5	80.4
11239　坂戸市	101,700	101,767	100,837	98,797	95,861	92,254	88,289	97.1	86.8
11240　幸手市	54,012	53,045	51,578	49,560	47,073	44,206	41,213	91.8	76.3
11241　鶴ヶ島市	69,990	70,400	70,129	69,077	67,334	65,005	62,250	98.7	88.9
11242　日高市	57,473	57,244	56,508	55,203	53,429	51,316	49,032	96.1	85.3
11243　吉川市	65,298	66,126	66,293	65,742	64,630	63,089	61,309	100.7	93.9
11245　ふじみ野市	105,695	105,652	104,452	102,055	98,862	95,258	91,516	96.6	86.6
11246　白岡市	50,272	49,866	49,010	47,672	45,965	43,972	41,833	94.8	83.2
11301　伊奈町	42,494	43,563	44,187	44,292	44,052	43,559	42,993	104.2	101.2
11324　三芳町	38,706	38,740	38,397	37,632	36,573	35,350	34,118	97.2	88.1
11326　毛呂山町	39,054	38,295	37,232	35,800	34,081	32,145	30,062	91.7	77.0
11327　越生町	12,537	12,185	11,748	11,217	10,628	9,982	9,305	89.5	74.2
11341　滑川町	17,323	17,455	17,453	17,320	17,075	16,739	16,343	100.0	94.3
11342　嵐山町	18,887	18,458	17,889	17,159	16,294	15,317	14,272	90.9	75.6
11343　小川町	32,913	31,675	30,225	28,601	26,844	24,923	22,834	86.9	69.4
11346　川島町	22,147	21,590	20,912	20,106	19,179	18,123	16,961	90.8	76.6
11347　吉見町	21,079	20,485	19,766	18,907	17,924	16,817	15,580	89.7	73.9
11348　鳩山町	15,305	14,763	14,117	13,355	12,470	11,480	10,458	87.3	68.3
11349　ときがわ町	12,418	11,885	11,289	10,656	9,983	9,269	8,490	85.8	68.4
11361　横瀬町	9,039	8,761	8,438	8,089	7,725	7,357	6,979	89.5	77.2
11362　皆野町	10,888	10,452	9,986	9,493	9,005	8,512	8,019	87.2	73.6

参考推計の結果表　封鎖人口を仮定した総人口および指数（平成22年＝100とした場合）　つづき

自治体	総人口（人）							指数	
	2010年	2015年	2020年	2025年	2030年	2035年	2040年	2025年	2040年
11363　長瀞町	7,908	7,570	7,202	6,803	6,400	5,986	5,576	86.0	70.5
11365　小鹿野町	13,436	12,930	12,349	11,773	11,214	10,684	10,147	87.6	75.5
11369　東秩父村	3,348	3,151	2,946	2,743	2,535	2,340	2,131	81.9	63.6
11381　美里町	11,605	11,184	10,728	10,235	9,713	9,164	8,579	88.2	73.9
11383　神川町	14,470	14,159	13,761	13,300	12,793	12,233	11,608	91.9	80.2
11385　上里町	30,998	30,835	30,508	29,957	29,245	28,375	27,328	96.6	88.2
11408　寄居町	35,774	34,867	33,737	32,386	30,880	29,240	27,480	90.5	76.8
11442　宮代町	33,641	33,018	32,074	30,773	29,178	27,410	25,608	91.5	76.1
11464　杉戸町	46,923	46,527	45,668	44,315	42,562	40,509	38,320	94.4	81.7
11465　松伏町	31,153	31,067	30,704	30,019	29,104	28,037	26,870	96.4	86.3
12000　千葉県	6,216,289	6,181,864	6,086,567	5,931,519	5,732,758	5,500,863	5,250,072	95.4	84.5
12100　千葉市	961,749	960,156	948,064	925,456	895,195	859,730	821,640	96.2	85.4
12101　　中央区	199,364	198,503	195,581	190,760	184,677	177,615	169,829	95.7	85.2
12102　　花見川区	180,949	179,316	175,668	169,941	162,669	154,415	145,831	93.9	80.6
12103　　稲毛区	157,768	157,869	156,269	153,014	148,501	143,076	137,084	97.0	86.9
12104　　若葉区	151,585	149,500	145,783	140,374	133,816	126,701	119,617	92.6	78.9
12105　　緑区	121,921	123,184	123,314	122,322	120,512	118,018	114,994	100.3	94.3
12106　　美浜区	150,162	151,784	151,449	149,045	145,020	139,905	134,285	99.3	89.4
12202　銚子市	70,210	66,918	63,166	59,141	55,060	51,012	46,942	84.2	66.9
12203　市川市	473,919	474,440	469,631	459,581	445,489	428,077	408,664	97.0	86.2
12204　船橋市	609,040	612,366	608,679	598,246	582,871	564,150	543,866	98.2	89.3
12205　館山市	49,290	47,494	45,404	43,100	40,709	38,300	35,989	87.4	73.0
12206　木更津市	129,312	128,448	126,415	123,194	119,151	114,481	109,539	95.3	84.7
12207　松戸市	484,457	483,049	476,128	463,709	447,289	428,003	407,397	95.7	84.1
12208　野田市	155,491	154,368	151,812	147,726	142,443	136,350	129,812	95.0	83.5
12210　茂原市	93,015	91,277	88,756	85,452	81,622	77,386	72,868	91.9	78.3
12211　成田市	128,933	129,621	129,263	127,968	125,932	123,032	119,371	99.3	92.6
12212　佐倉市	172,183	170,406	166,941	161,622	154,794	146,756	138,151	93.9	80.2
12213　東金市	61,751	60,868	59,519	57,744	55,655	53,292	50,568	93.5	81.9
12215　旭市	69,058	67,386	65,306	62,912	60,376	57,667	54,713	91.1	79.2
12216　習志野市	164,530	165,082	163,894	161,016	156,892	151,889	146,310	97.9	88.9
12217　柏市	404,012	405,394	402,657	395,736	385,593	372,919	358,719	98.0	88.8
12218　勝浦市	20,788	19,740	18,587	17,368	16,152	14,969	13,807	83.5	66.4
12219　市原市	280,416	278,080	273,093	265,380	255,662	244,240	231,814	94.6	82.7
12220　流山市	163,984	164,825	163,988	161,437	157,496	152,501	147,060	98.4	89.7
12221　八千代市	189,781	191,312	190,709	187,980	183,791	178,711	173,270	99.1	91.3
12222　我孫子市	134,017	132,970	130,513	126,575	121,550	115,780	109,869	94.4	82.0
12223　鴨川市	35,766	34,245	32,555	30,781	29,025	27,283	25,553	86.1	71.4
12224　鎌ケ谷市	107,853	107,887	106,756	104,418	101,151	97,262	93,165	96.8	86.4
12225　君津市	89,168	87,520	85,134	82,093	78,662	74,851	70,873	92.1	79.5
12226　富津市	48,073	46,089	43,784	41,215	38,516	35,744	32,958	85.7	68.6
12227　浦安市	164,877	168,503	170,502	170,832	169,710	167,067	163,018	103.6	98.9
12228　四街道市	86,726	86,349	84,981	82,558	79,328	75,615	71,874	95.2	82.9
12229　袖ケ浦市	60,355	60,150	59,409	58,139	56,459	54,397	52,076	96.3	86.3
12230　八街市	73,212	72,270	70,691	68,453	65,633	62,356	58,736	93.5	80.2
12231　印西市	88,176	88,438	88,032	86,989	85,400	83,168	80,149	98.7	90.9
12232　白井市	60,345	61,107	61,328	60,908	59,985	58,665	57,121	100.9	94.7
12233　富里市	51,087	50,850	50,168	48,991	47,391	45,360	43,023	95.9	84.2
12234　南房総市	42,104	39,464	36,703	33,898	31,156	28,500	26,004	80.5	61.8
12235　匝瑳市	39,814	38,365	36,721	34,959	33,178	31,378	29,477	87.8	74.0
12236　香取市	82,866	79,750	76,148	72,199	68,108	63,937	59,575	87.1	71.9
12237　山武市	56,089	54,353	52,231	49,792	47,156	44,347	41,382	88.8	73.8
12238　いすみ市	40,962	38,943	36,704	34,354	32,007	29,676	27,415	83.9	66.9
12239　大網白里市	50,113	49,147	47,772	46,068	44,078	41,838	39,402	91.9	78.6
12322　酒々井町	21,234	21,089	20,753	20,150	19,358	18,419	17,415	94.9	82.0
12329　栄町	22,580	21,996	21,275	20,377	19,321	18,077	16,643	90.2	73.7
12342　神崎町	6,454	6,194	5,903	5,579	5,245	4,897	4,544	86.4	70.4
12347　多古町	16,002	15,266	14,454	13,604	12,763	11,927	11,058	85.0	69.1
12349　東庄町	15,154	14,511	13,799	13,022	12,213	11,377	10,511	85.9	69.4

参考推計の結果表　封鎖人口を仮定した総人口および指数（平成22年＝100とした場合）　つづき

自治体	総人口（人）							指数	
	2010年	2015年	2020年	2025年	2030年	2035年	2040年	2025年	2040年
12403　九十九里町	18,004	17,223	16,338	15,370	14,347	13,301	12,230	85.4	67.9
12409　芝山町	7,920	7,613	7,278	6,916	6,557	6,192	5,817	87.3	73.4
12410　横芝光町	24,675	23,739	22,646	21,438	20,214	18,960	17,688	86.9	71.7
12421　一宮町	12,034	11,720	11,318	10,854	10,358	9,838	9,319	90.2	77.4
12422　睦沢町	7,340	6,959	6,551	6,119	5,677	5,214	4,757	83.4	64.8
12423　長生村	14,752	14,382	13,900	13,330	12,706	12,049	11,360	90.4	77.0
12424　白子町	12,151	11,670	11,096	10,467	9,795	9,096	8,377	86.1	68.9
12426　長柄町	8,035	7,681	7,302	6,899	6,487	6,069	5,629	85.9	70.1
12427　長南町	9,073	8,537	7,984	7,420	6,875	6,330	5,779	81.8	63.7
12441　大多喜町	10,671	10,073	9,434	8,810	8,201	7,613	7,035	82.6	65.9
12443　御宿町	7,738	7,210	6,637	6,055	5,482	4,927	4,422	78.3	57.1
12463　鋸南町	8,950	8,371	7,755	7,119	6,494	5,888	5,318	79.5	59.4
13000　東京都	13,159,388	13,055,622	12,824,819	12,476,901	12,046,420	11,548,055	10,997,059	94.8	83.6
13101　千代田区	47,115	46,519	45,564	44,267	42,700	40,857	38,777	94.0	82.3
13102　中央区	122,762	123,132	122,056	119,689	116,240	111,841	106,797	97.5	87.0
13103　港区	205,131	204,347	201,504	196,811	190,545	182,898	174,105	95.9	84.9
13104　新宿区	326,309	321,879	314,589	304,554	292,427	278,166	261,997	93.3	80.3
13105　文京区	206,626	204,795	201,151	195,908	189,407	181,620	172,625	94.8	83.5
13106　台東区	175,928	170,896	164,341	156,468	147,709	138,310	128,608	88.9	73.1
13107　墨田区	247,606	243,449	236,994	228,490	218,489	207,273	195,379	92.3	78.9
13108　江東区	460,819	459,694	453,236	441,881	426,985	409,507	390,378	95.9	84.7
13109　品川区	365,302	361,890	354,795	344,334	331,231	315,732	298,510	94.3	81.7
13110　目黒区	268,330	266,012	261,175	253,985	244,866	233,938	221,772	94.7	82.6
13111　大田区	693,373	686,010	672,129	652,181	627,857	599,372	567,791	94.1	81.9
13112　世田谷区	877,138	873,629	862,026	843,166	818,346	787,972	752,704	96.1	85.8
13113　渋谷区	204,492	202,110	197,700	191,429	183,713	174,715	164,662	93.6	80.5
13114　中野区	314,750	308,185	299,222	287,903	274,816	259,839	243,357	91.5	77.3
13115　杉並区	549,569	540,567	526,155	506,938	484,502	459,123	431,401	92.2	78.5
13116　豊島区	284,678	280,413	273,847	265,102	254,520	241,978	227,790	93.1	80.0
13117　北区	335,544	328,360	318,054	304,981	290,139	273,965	256,972	90.9	76.6
13118　荒川区	203,296	200,109	195,113	188,510	180,804	172,270	163,142	92.7	80.2
13119　板橋区	535,824	531,033	520,880	505,756	487,196	465,705	441,907	94.4	82.5
13120　練馬区	716,124	714,588	705,676	690,434	670,740	647,276	620,568	96.4	86.7
13121　足立区	683,426	675,919	661,262	640,170	615,110	587,774	559,589	93.7	81.9
13122　葛飾区	442,586	436,514	426,115	411,911	395,426	377,467	358,594	93.1	81.0
13123　江戸川区	678,967	681,593	676,884	665,269	649,132	629,765	608,048	98.0	89.6
13201　八王子市	580,053	577,048	568,715	555,079	537,714	517,554	494,812	95.7	85.3
13202　立川市	179,668	178,222	174,980	170,005	163,782	156,666	149,003	94.6	82.9
13203　武蔵野市	138,734	137,498	135,110	131,671	127,447	122,393	116,525	94.9	84.0
13204　三鷹市	186,083	185,842	183,975	180,480	175,816	170,049	163,256	97.0	87.7
13205　青梅市	139,339	136,679	133,101	128,578	123,398	117,722	111,789	92.3	80.2
13206　府中市	255,506	256,550	255,036	251,218	245,847	239,133	231,134	98.3	90.5
13207　昭島市	112,297	111,498	109,689	106,920	103,479	99,480	95,081	95.2	84.7
13208　調布市	223,593	223,794	221,669	217,425	211,766	204,870	196,886	97.2	88.1
13209　町田市	426,987	426,096	420,865	411,287	398,766	384,341	368,665	96.3	86.3
13210　小金井市	118,852	118,312	116,710	114,184	111,002	107,106	102,434	96.1	86.2
13211　小平市	187,035	186,528	184,188	180,271	175,354	169,708	163,106	96.4	87.2
13212　日野市	180,052	180,019	178,167	174,568	169,838	164,310	158,139	97.0	87.8
13213　東村山市	153,557	152,503	149,973	146,156	141,609	136,575	131,117	95.2	85.4
13214　国分寺市	120,650	120,247	118,712	116,134	112,863	108,957	104,293	96.3	86.4
13215　国立市	75,510	75,049	73,853	72,036	69,803	67,174	64,132	95.4	84.9
13218　福生市	59,796	59,009	57,695	55,921	53,824	51,433	48,799	93.5	81.6
13219　狛江市	78,751	77,997	76,446	74,153	71,369	68,198	64,764	94.2	82.2
13220　東大和市	83,068	83,091	82,177	80,377	78,023	75,367	72,553	96.8	87.3
13221　清瀬市	74,104	73,230	71,636	69,359	66,719	63,931	61,040	93.6	82.4
13222　東久留米市	116,546	115,669	113,486	110,041	105,811	101,161	96,324	94.4	82.6
13223　武蔵村山市	70,053	70,392	70,021	68,946	67,412	65,649	63,822	98.4	91.1
13224　多摩市	147,648	147,324	145,479	142,035	137,313	131,600	125,240	96.2	84.8
13225　稲城市	84,835	85,829	85,967	85,234	83,903	82,117	79,953	100.5	94.2

参考推計の結果表　封鎖人口を仮定した総人口および指数（平成22年＝100とした場合）　つづき

自治体	総人口（人）							指数	
	2010年	2015年	2020年	2025年	2030年	2035年	2040年	2025年	2040年
13227　羽村市	57,032	56,959	56,336	55,153	53,585	51,776	49,799	96.7	87.3
13228　あきる野市	80,868	79,812	78,134	75,855	73,198	70,350	67,476	93.8	83.4
13229　西東京市	196,511	195,431	192,434	187,752	182,014	175,356	167,754	95.5	85.4
13303　瑞穂町	33,497	33,037	32,325	31,332	30,148	28,830	27,415	93.5	81.8
13305　日の出町	16,650	15,816	14,985	14,131	13,236	12,310	11,436	84.9	68.7
13307　檜原村	2,558	2,289	2,039	1,809	1,611	1,429	1,269	70.7	49.6
13308　奥多摩町	6,045	5,378	4,771	4,225	3,731	3,288	2,895	69.9	47.9
13361　大島町	8,461	8,104	7,707	7,288	6,858	6,433	6,051	86.1	71.5
13362　利島村	341	336	326	312	298	280	267	91.5	78.3
13363　新島村	2,883	2,720	2,553	2,389	2,231	2,081	1,943	82.9	67.4
13364　神津島村	1,889	1,832	1,766	1,694	1,626	1,560	1,492	89.7	79.0
13381　三宅村	2,676	2,520	2,340	2,163	1,980	1,810	1,653	80.8	61.8
13382　御蔵島村	348	362	370	377	375	369	368	108.3	105.7
13401　八丈町	8,231	7,896	7,508	7,084	6,670	6,271	5,905	86.1	71.7
13402　青ヶ島村	201	205	204	206	201	196	192	102.5	95.5
13421　小笠原村	2,785	2,856	2,903	2,916	2,900	2,859	2,804	104.7	100.7
14000　神奈川県	9,048,331	9,036,312	8,933,852	8,745,624	8,495,475	8,196,844	7,863,764	96.7	86.9
14100　横浜市	3,688,773	3,685,175	3,643,698	3,567,303	3,466,596	3,346,913	3,213,023	96.7	87.1
14101　鶴見区	272,178	272,946	270,905	266,289	259,825	251,621	242,083	97.8	88.9
14102　神奈川区	233,429	232,695	229,653	224,550	217,992	210,029	200,822	96.2	86.0
14103　西区	94,867	94,333	92,835	90,504	87,595	84,092	80,104	95.4	84.4
14104　中区	146,033	143,517	139,400	134,000	127,829	120,977	113,654	91.8	77.8
14105　南区	196,153	192,719	187,289	180,178	171,939	162,814	153,050	91.9	78.0
14106　保土ケ谷区	206,634	204,260	199,907	193,754	186,405	178,235	169,452	93.8	82.0
14107　磯子区	163,237	161,517	158,128	153,212	147,307	140,654	133,559	93.9	81.8
14108　金沢区	209,274	208,080	204,828	199,594	192,932	185,100	176,344	95.4	84.3
14109　港北区	329,471	331,458	330,168	325,836	318,983	309,739	298,540	98.9	90.6
14110　戸塚区	274,324	276,033	274,746	270,627	264,536	257,181	248,969	98.7	90.8
14111　港南区	221,411	220,201	216,487	210,344	202,546	193,689	184,254	95.0	83.2
14112　旭区	251,086	248,359	243,040	235,388	226,227	216,219	205,808	93.7	82.0
14113　緑区	177,631	178,873	178,391	176,252	172,959	168,785	163,928	99.2	92.3
14114　瀬谷区	126,913	126,501	124,831	121,963	118,373	114,404	110,274	96.1	86.9
14115　栄区	124,866	124,404	122,545	119,214	114,819	109,810	104,749	95.5	83.9
14116　泉区	155,698	155,379	153,400	149,853	145,329	140,251	134,903	96.2	86.6
14117　青葉区	304,297	307,753	308,244	305,963	301,533	295,095	286,654	100.5	94.2
14118　都筑区	201,271	206,147	208,901	209,782	209,467	208,218	205,876	104.2	102.3
14130　川崎市	1,425,512	1,436,079	1,432,070	1,414,756	1,387,135	1,350,240	1,305,455	99.2	91.6
14131　川崎区	217,328	215,651	211,830	206,207	199,388	191,538	182,903	94.9	84.2
14132　幸区	154,212	154,507	153,146	150,380	146,582	141,982	136,821	97.5	88.7
14133　中原区	233,925	237,003	237,768	236,417	233,208	228,088	221,408	101.1	94.6
14134　高津区	217,360	220,391	221,127	219,718	216,603	211,886	205,816	101.1	94.7
14135　多摩区	213,894	215,434	214,948	212,545	208,560	202,991	195,934	99.4	91.6
14136　宮前区	218,867	222,086	222,858	221,330	218,022	213,347	207,498	101.1	94.8
14137　麻生区	169,926	171,007	170,393	168,159	164,772	160,408	155,075	99.0	91.3
14150　相模原市	717,544	719,781	714,625	702,214	684,217	661,809	636,108	97.9	88.7
14201　横須賀市	418,325	410,497	399,066	384,013	366,863	348,409	329,511	91.8	78.8
14203　平塚市	260,780	259,598	255,997	250,005	242,194	232,961	222,743	95.9	85.4
14204　鎌倉市	174,314	170,652	165,332	158,593	151,146	143,346	135,509	91.0	77.7
14205　藤沢市	409,657	410,203	406,716	399,257	388,940	376,452	362,375	97.5	88.5
14206　小田原市	198,327	195,336	190,599	184,295	176,973	168,889	160,315	92.9	80.8
14207　茅ヶ崎市	235,081	234,825	232,188	227,246	220,684	213,042	204,735	96.7	87.1
14208　逗子市	58,302	56,931	54,964	52,548	49,894	47,137	44,421	90.1	76.2
14210　三浦市	48,352	46,585	44,451	41,975	39,309	36,556	33,800	86.8	69.9
14211　秦野市	170,145	169,503	167,375	163,648	158,558	152,290	145,149	96.2	85.3
14212　厚木市	224,420	225,332	224,119	220,566	215,086	207,965	199,650	98.3	89.0
14213　大和市	228,186	228,958	227,229	223,080	217,036	209,529	201,272	97.8	88.2
14214　伊勢原市	101,039	101,244	100,522	98,858	96,408	93,274	89,674	97.8	88.8
14215　海老名市	127,707	128,594	128,154	126,316	123,332	119,506	115,238	98.9	90.2
14216　座間市	129,436	129,727	128,575	125,989	122,283	117,745	112,676	97.3	87.1

参考推計の結果表　封鎖人口を仮定した総人口および指数（平成22年＝100とした場合）　つづき

自治体	総人口（人）							指数	
	2010年	2015年	2020年	2025年	2030年	2035年	2040年	2025年	2040年
14217　南足柄市	44,020	43,485	42,527	41,159	39,526	37,741	35,920	93.5	81.6
14218　綾瀬市	83,167	83,662	83,222	81,773	79,579	76,917	74,158	98.3	89.2
14301　葉山町	32,766	32,145	31,226	30,044	28,695	27,275	25,876	91.7	79.0
14321　寒川町	47,672	47,763	47,416	46,574	45,301	43,721	41,965	97.7	88.0
14341　大磯町	33,032	32,329	31,341	30,077	28,607	27,004	25,362	91.1	76.8
14342　二宮町	29,522	28,873	27,939	26,727	25,345	23,852	22,341	90.5	75.7
14361　中井町	10,010	9,816	9,558	9,227	8,829	8,382	7,911	92.2	79.0
14362　大井町	17,972	18,028	17,951	17,689	17,295	16,805	16,267	98.4	90.5
14363　松田町	11,676	11,298	10,828	10,270	9,665	9,021	8,359	88.0	71.6
14364　山北町	11,764	11,269	10,701	10,074	9,416	8,731	8,020	85.6	68.2
14366　開成町	16,369	16,461	16,418	16,234	15,969	15,641	15,300	99.2	93.5
14382　箱根町	13,853	13,317	12,667	11,915	11,092	10,218	9,304	86.0	67.2
14383　真鶴町	8,212	7,798	7,319	6,776	6,211	5,640	5,088	82.5	62.0
14384　湯河原町	26,848	25,785	24,513	23,067	21,520	19,959	18,474	85.9	68.8
14401　愛川町	42,089	41,879	41,272	40,226	38,811	37,100	35,195	95.6	83.6
14402　清川村	3,459	3,384	3,274	3,130	2,960	2,774	2,570	90.5	74.3
15000　新潟県	2,374,450	2,320,580	2,250,820	2,168,921	2,080,642	1,988,706	1,891,695	91.3	79.7
15100　新潟市	811,901	801,693	785,018	762,592	736,253	706,963	674,331	93.9	83.1
15202　長岡市	282,674	277,297	270,091	261,501	252,068	242,068	231,421	92.5	81.9
15204　三条市	102,292	99,852	96,700	92,969	88,910	84,716	80,368	90.9	78.6
15205　柏崎市	91,451	88,844	85,693	82,129	78,404	74,565	70,572	89.8	77.2
15206　新発田市	101,202	98,493	95,069	91,253	87,291	83,198	78,799	90.2	77.9
15208　小千谷市	38,600	37,628	36,437	35,112	33,742	32,344	30,919	91.0	80.1
15209　加茂市	29,762	28,694	27,447	26,045	24,573	23,073	21,545	87.5	72.4
15210　十日町市	58,911	56,721	54,239	51,594	48,942	46,387	43,921	87.6	74.6
15211　見附市	41,862	40,893	39,610	38,091	36,440	34,719	32,917	91.0	78.6
15212　村上市	66,427	63,658	60,537	57,161	53,783	50,497	47,273	86.1	71.2
15213　燕市	81,876	80,495	78,454	75,834	72,841	69,692	66,433	92.6	81.1
15216　糸魚川市	47,702	45,765	43,564	41,206	38,852	36,611	34,487	86.4	72.3
15217　妙高市	35,457	34,109	32,575	30,949	29,337	27,762	26,174	87.3	73.8
15218　五泉市	54,550	52,834	50,795	48,522	46,111	43,658	41,089	88.9	75.3
15222　上越市	203,899	199,386	193,629	186,972	179,941	172,731	165,291	91.7	81.1
15223　阿賀野市	45,560	44,240	42,687	41,004	39,270	37,493	35,548	90.0	78.0
15224　佐渡市	62,727	59,356	55,750	52,117	48,758	45,772	43,047	83.1	68.6
15225　魚沼市	40,361	39,066	37,572	35,989	34,396	32,815	31,208	89.2	77.3
15226　南魚沼市	61,624	60,388	58,817	57,079	55,268	53,398	51,320	92.6	83.3
15227　胎内市	31,424	30,351	29,071	27,706	26,297	24,852	23,383	88.2	74.4
15307　聖籠町	13,724	13,646	13,475	13,251	12,997	12,708	12,373	96.6	90.2
15342　弥彦村	8,582	8,448	8,261	8,022	7,749	7,462	7,150	93.5	83.3
15361　田上町	12,791	12,350	11,849	11,283	10,681	10,039	9,362	88.2	73.2
15385　阿賀町	13,303	12,410	11,467	10,516	9,613	8,851	8,183	79.0	61.5
15405　出雲崎町	4,907	4,584	4,254	3,938	3,645	3,386	3,130	80.3	63.8
15461　湯沢町	8,396	8,095	7,743	7,343	6,913	6,481	6,044	87.5	72.0
15482　津南町	10,881	10,197	9,500	8,844	8,247	7,712	7,206	81.3	66.2
15504　刈羽村	4,800	4,667	4,511	4,335	4,150	3,955	3,750	90.3	78.1
15581　関川村	6,438	6,082	5,700	5,295	4,933	4,592	4,272	82.2	66.4
15586　粟島浦村	366	338	305	269	237	206	179	73.5	48.9
16000　富山県	1,093,247	1,071,155	1,041,175	1,003,973	962,992	919,147	873,408	91.8	79.9
16201　富山市	421,953	416,065	406,899	394,607	380,537	365,111	348,742	93.5	82.6
16202　高岡市	176,061	171,834	166,322	159,565	152,113	144,111	135,832	90.6	77.2
16204　魚津市	44,959	43,797	42,319	40,547	38,614	36,609	34,587	90.2	76.9
16205　氷見市	51,726	49,642	47,241	44,613	41,933	39,208	36,437	86.2	70.4
16206　滑川市	33,676	33,207	32,485	31,535	30,465	29,299	28,119	93.6	83.5
16207　黒部市	41,852	41,087	40,014	38,674	37,196	35,620	33,989	92.4	81.2
16208　砺波市	49,410	48,880	48,024	46,875	45,585	44,176	42,675	94.9	86.4
16209　小矢部市	32,067	30,925	29,626	28,208	26,735	25,193	23,577	88.0	73.5
16210　南砺市	54,724	52,724	50,412	47,917	45,376	42,858	40,278	87.6	73.6
16211　射水市	93,588	92,488	90,706	88,185	85,268	82,035	78,589	94.2	84.0
16321　舟橋村	2,967	3,051	3,111	3,150	3,184	3,215	3,260	106.2	109.9

参考推計の結果表　封鎖人口を仮定した総人口および指数（平成22年＝100とした場合）　つづき

自治体	総人口（人）							指数	
	2010年	2015年	2020年	2025年	2030年	2035年	2040年	2025年	2040年
16322　上市町	21,965	21,306	20,473	19,510	18,469	17,370	16,238	88.8	73.9
16323　立山町	27,466	26,879	26,089	25,125	24,065	22,928	21,754	91.5	79.2
16342　入善町	27,182	26,367	25,371	24,251	23,098	21,891	20,624	89.2	75.9
16343　朝日町	13,651	12,903	12,083	11,211	10,354	9,523	8,707	82.1	63.8
17000　石川県	1,169,788	1,155,888	1,133,671	1,103,661	1,068,865	1,029,848	987,187	94.3	84.4
17201　金沢市	462,361	460,455	454,971	445,989	434,640	420,940	404,925	96.5	87.6
17202　七尾市	57,900	55,922	53,613	51,056	48,409	45,714	42,961	88.2	74.2
17203　小松市	108,433	107,334	105,481	102,945	99,911	96,458	92,798	94.9	85.6
17204　輪島市	29,858	28,013	26,002	23,945	21,984	20,158	18,427	80.2	61.7
17205　珠洲市	16,300	15,110	13,845	12,571	11,365	10,255	9,236	77.1	56.7
17206　加賀市	71,887	70,058	67,703	64,887	61,836	58,615	55,302	90.3	76.9
17207　羽咋市	23,032	22,213	21,252	20,157	18,993	17,786	16,578	87.5	72.0
17209　かほく市	34,651	34,182	33,478	32,517	31,378	30,121	28,779	93.8	83.1
17210　白山市	110,459	110,348	109,455	107,737	105,393	102,428	98,954	97.5	89.6
17211　能美市	48,680	48,932	48,839	48,349	47,641	46,721	45,700	99.3	93.9
17212　野々市市	51,885	52,827	53,362	53,491	53,285	52,769	51,983	103.1	100.2
17324　川北町	6,147	6,321	6,467	6,563	6,653	6,745	6,834	106.8	111.2
17361　津幡町	36,940	37,128	37,022	36,627	36,064	35,340	34,411	99.2	93.2
17365　内灘町	26,927	26,885	26,628	26,131	25,438	24,589	23,583	97.0	87.6
17384　志賀町	22,216	21,141	19,963	18,721	17,479	16,270	15,084	84.3	67.9
17386　宝達志水町	14,277	13,711	13,091	12,399	11,680	10,950	10,198	86.8	71.4
17407　中能登町	18,535	18,033	17,401	16,674	15,908	15,132	14,379	90.0	77.6
17461　穴水町	9,735	9,058	8,339	7,621	6,942	6,310	5,732	78.3	58.9
17463　能登町	19,565	18,217	16,759	15,281	13,866	12,547	11,323	78.1	57.9
18000　福井県	806,314	794,321	776,800	755,097	731,333	705,759	678,370	93.6	84.1
18201　福井市	266,796	263,823	258,816	252,086	244,437	235,995	226,895	94.5	85.0
18202　敦賀市	67,760	67,234	66,183	64,718	63,048	61,168	59,073	95.5	87.2
18204　小浜市	31,340	30,549	29,553	28,455	27,358	26,253	25,149	90.8	80.2
18205　大野市	35,291	33,999	32,489	30,890	29,259	27,622	25,989	87.5	73.6
18206　勝山市	25,466	24,553	23,500	22,388	21,274	20,167	19,027	87.9	74.7
18207　鯖江市	67,450	67,273	66,654	65,613	64,288	62,756	61,067	97.3	90.5
18208　あわら市	29,989	29,190	28,195	27,044	25,815	24,503	23,106	90.2	77.0
18209　越前市	85,614	84,613	83,045	81,041	78,775	76,303	73,619	94.7	86.0
18210　坂井市	91,900	91,182	89,843	87,971	85,816	83,356	80,565	95.7	87.7
18322　永平寺町	20,647	20,301	19,824	19,246	18,640	18,001	17,264	93.2	83.6
18382　池田町	3,046	2,821	2,585	2,364	2,173	2,010	1,853	77.6	60.8
18404　南越前町	11,551	11,148	10,688	10,213	9,751	9,307	8,850	88.4	76.6
18423　越前町	23,160	22,564	21,847	21,109	20,367	19,604	18,789	91.1	81.1
18442　美浜町	10,563	10,219	9,810	9,375	8,919	8,453	7,979	88.8	75.5
18481　高浜町	11,062	10,860	10,596	10,290	9,968	9,636	9,310	93.0	84.2
18483　おおい町	8,580	8,389	8,157	7,910	7,671	7,439	7,212	92.2	84.1
18501　若狭町	16,099	15,603	15,015	14,384	13,774	13,186	12,623	89.3	78.4
19000　山梨県	863,075	847,111	825,568	799,464	770,745	739,962	707,155	92.6	81.9
19201　甲府市	198,992	195,782	191,032	185,098	178,536	171,562	164,192	93.0	82.5
19202　富士吉田市	50,619	49,789	48,565	47,018	45,288	43,432	41,513	92.9	82.0
19204　都留市	33,588	32,977	32,191	31,245	30,239	29,189	27,911	93.0	83.1
19205　山梨市	36,832	35,778	34,516	33,103	31,638	30,121	28,565	89.9	77.6
19206　大月市	28,120	26,803	25,357	23,829	22,262	20,683	19,065	84.7	67.8
19207　韮崎市	32,477	31,929	31,189	30,274	29,226	28,056	26,766	93.2	82.4
19208　南アルプス市	72,635	72,062	71,124	69,767	68,145	66,237	64,062	96.1	88.2
19209　北杜市	46,968	44,875	42,598	40,160	37,665	35,123	32,575	85.5	69.4
19210　甲斐市	73,807	74,428	74,369	73,665	72,454	70,844	68,999	99.8	93.5
19211　笛吹市	70,529	69,481	67,951	65,998	63,770	61,357	58,777	93.6	83.3
19212　上野原市	27,114	26,153	25,075	23,865	22,582	21,249	19,843	88.0	73.2
19213　甲州市	33,927	32,709	31,366	29,906	28,420	26,924	25,438	88.1	75.0
19214　中央市	31,322	31,369	31,182	30,787	30,220	29,469	28,519	98.3	91.1
19346　市川三郷町	17,111	16,379	15,569	14,724	13,883	13,053	12,241	86.0	71.5
19364　早川町	1,246	1,128	998	880	771	687	606	70.6	48.6
19365　身延町	14,462	13,348	12,231	11,204	10,255	9,367	8,530	77.5	59.0

参考推計の結果表　封鎖人口を仮定した総人口および指数（平成22年＝100とした場合）　つづき

自治体	総人口（人）							指数	
	2010年	2015年	2020年	2025年	2030年	2035年	2040年	2025年	2040年
19366　南部町	9,011	8,499	7,973	7,454	6,960	6,480	5,997	82.7	66.6
19368　富士川町	16,307	15,801	15,209	14,567	13,921	13,290	12,654	89.3	77.6
19384　昭和町	17,653	17,827	17,842	17,720	17,515	17,225	16,855	100.4	95.5
19422　道志村	1,919	1,857	1,776	1,696	1,608	1,518	1,425	88.4	74.3
19423　西桂町	4,541	4,515	4,458	4,374	4,288	4,180	4,062	96.3	89.5
19424　忍野村	8,635	8,768	8,832	8,853	8,835	8,769	8,655	102.5	100.2
19425　山中湖村	5,324	5,228	5,104	4,949	4,769	4,580	4,365	93.0	82.0
19429　鳴沢村	2,964	2,898	2,811	2,709	2,595	2,467	2,336	91.4	78.8
19430　富士河口湖町	25,471	25,346	25,001	24,501	23,900	23,200	22,398	96.2	87.9
19442　小菅村	816	760	698	639	582	531	484	78.3	59.3
19443　丹波山村	685	622	551	479	418	369	322	69.9	47.0
20000　長野県	2,152,449	2,114,097	2,060,856	1,996,682	1,926,670	1,852,539	1,776,106	92.8	82.5
20201　長野市	381,511	376,840	369,165	359,147	347,730	335,273	322,108	94.1	84.4
20202　松本市	243,037	241,266	237,520	232,181	225,983	219,137	211,742	95.5	87.1
20203　上田市	159,597	156,998	153,293	148,735	143,712	138,328	132,706	93.2	83.2
20204　岡谷市	52,841	51,882	50,482	48,768	46,867	44,941	43,094	92.3	81.6
20205　飯田市	105,335	103,397	100,785	97,762	94,588	91,318	88,035	92.8	83.6
20206　諏訪市	51,200	50,784	49,921	48,711	47,236	45,601	43,945	95.1	85.8
20207　須坂市	52,168	51,300	50,025	48,433	46,627	44,675	42,699	92.8	81.8
20208　小諸市	43,997	43,190	42,081	40,785	39,354	37,815	36,194	92.7	82.3
20209　伊那市	71,093	69,977	68,401	66,527	64,553	62,495	60,393	93.6	84.9
20210　駒ヶ根市	33,693	33,257	32,578	31,726	30,785	29,799	28,807	94.2	85.5
20211　中野市	45,638	44,819	43,718	42,381	40,926	39,380	37,729	92.9	82.7
20212　大町市	29,801	28,706	27,432	26,018	24,573	23,123	21,681	87.3	72.8
20213　飯山市	23,545	22,529	21,428	20,312	19,214	18,151	17,088	86.3	72.6
20214　茅野市	56,391	56,041	55,272	54,118	52,659	50,996	49,240	96.0	87.3
20215　塩尻市	67,670	67,116	66,039	64,533	62,745	60,679	58,464	95.4	86.4
20217　佐久市	100,552	98,876	96,631	93,982	91,147	88,148	84,990	93.5	84.5
20218　千曲市	62,068	60,656	58,842	56,656	54,281	51,742	49,169	91.3	79.2
20219　東御市	30,696	30,209	29,517	28,668	27,731	26,700	25,597	93.4	83.4
20220　安曇野市	96,479	94,646	92,150	89,080	85,667	82,005	78,222	92.3	81.1
20303　小海町	5,180	4,889	4,579	4,278	3,988	3,719	3,456	82.6	66.7
20304　川上村	4,972	4,902	4,806	4,695	4,590	4,489	4,379	94.4	88.1
20305　南牧村	3,528	3,425	3,316	3,207	3,107	3,010	2,909	90.9	82.5
20306　南相木村	1,121	1,063	992	918	858	808	764	81.9	68.2
20307　北相木村	842	785	716	656	600	557	517	77.9	61.4
20309　佐久穂町	12,069	11,589	11,042	10,478	9,928	9,381	8,841	86.8	73.3
20321　軽井沢町	19,018	18,737	18,271	17,659	16,925	16,093	15,217	92.9	80.0
20323　御代田町	14,738	14,589	14,350	14,035	13,660	13,227	12,737	95.2	86.4
20324　立科町	7,707	7,388	7,041	6,671	6,306	5,928	5,535	86.6	71.8
20349　青木村	4,609	4,411	4,198	3,980	3,758	3,547	3,341	86.4	72.5
20350　長和町	6,780	6,482	6,136	5,782	5,454	5,141	4,820	85.3	71.1
20361　下諏訪町	21,532	20,856	20,025	19,066	18,062	17,056	16,116	88.5	74.8
20362　富士見町	15,338	14,937	14,447	13,921	13,395	12,863	12,331	90.8	80.4
20363　原村	7,573	7,410	7,210	6,974	6,725	6,438	6,155	92.1	81.3
20382　辰野町	20,909	20,333	19,607	18,781	17,897	17,013	16,158	89.8	77.3
20383　箕輪町	26,214	26,067	25,736	25,264	24,686	24,035	23,311	96.4	88.9
20384　飯島町	9,902	9,537	9,125	8,683	8,230	7,760	7,285	87.7	73.6
20385　南箕輪村	14,543	14,657	14,655	14,568	14,404	14,182	13,902	100.2	95.6
20386　中川村	5,074	4,924	4,753	4,572	4,387	4,205	4,026	90.1	79.3
20388　宮田村	8,974	8,975	8,903	8,770	8,617	8,442	8,264	97.7	92.1
20402　松川町	13,676	13,284	12,831	12,344	11,838	11,305	10,788	90.3	78.9
20403　高森町	13,216	13,073	12,871	12,634	12,362	12,074	11,796	95.6	89.3
20404　阿南町	5,455	5,062	4,690	4,349	4,051	3,787	3,541	79.7	64.9
20407　阿智村	7,036	6,769	6,498	6,247	6,007	5,778	5,543	88.8	78.8
20409　平谷村	563	534	502	471	448	426	408	83.7	72.5
20410　根羽村	1,129	1,033	938	850	771	710	650	75.3	57.6
20411　下條村	4,200	4,128	4,049	3,983	3,918	3,868	3,827	94.8	91.1
20412　売木村	656	614	565	517	474	435	403	78.8	61.4

参考推計の結果表　封鎖人口を仮定した総人口および指数（平成22年＝100とした場合）　つづき

自治体	総人口（人）							指数	
	2010年	2015年	2020年	2025年	2030年	2035年	2040年	2025年	2040年
20413　天龍村	1,657	1,471	1,285	1,111	961	834	729	67.0	44.0
20414　泰阜村	1,910	1,792	1,670	1,557	1,462	1,388	1,317	81.5	69.0
20415　喬木村	6,692	6,497	6,282	6,058	5,844	5,632	5,426	90.5	81.1
20416　豊丘村	6,819	6,597	6,357	6,108	5,864	5,631	5,397	89.6	79.1
20417　大鹿村	1,160	1,064	954	849	751	670	601	73.2	51.8
20422　上松町	5,245	4,982	4,679	4,370	4,074	3,807	3,560	83.3	67.9
20423　南木曽町	4,810	4,540	4,273	4,009	3,766	3,546	3,341	83.3	69.5
20425　木祖村	3,134	2,977	2,809	2,636	2,461	2,302	2,152	84.1	68.7
20429　王滝村	965	929	881	833	784	742	698	86.3	72.3
20430　大桑村	4,145	3,957	3,736	3,499	3,273	3,066	2,874	84.4	69.3
20432　木曽町	12,743	12,169	11,501	10,788	10,081	9,408	8,781	84.7	68.9
20446　麻績村	2,970	2,732	2,505	2,292	2,091	1,909	1,744	77.2	58.7
20448　生坂村	1,953	1,827	1,697	1,563	1,438	1,327	1,232	80.0	63.1
20450　山形村	8,425	8,327	8,192	8,013	7,801	7,548	7,264	95.1	86.2
20451　朝日村	4,741	4,614	4,452	4,276	4,098	3,914	3,726	90.2	78.6
20452　筑北村	5,172	4,846	4,511	4,178	3,856	3,536	3,219	80.8	62.2
20481　池田町	10,329	9,904	9,442	8,942	8,434	7,914	7,389	86.6	71.5
20482　松川村	10,093	9,843	9,527	9,170	8,784	8,382	7,964	90.9	78.9
20485　白馬村	9,205	9,021	8,771	8,469	8,116	7,724	7,284	92.0	79.1
20486　小谷村	3,221	3,072	2,900	2,714	2,526	2,345	2,187	84.3	67.9
20521　坂城町	15,730	15,342	14,841	14,247	13,611	12,930	12,274	90.6	78.0
20541　小布施町	11,072	10,826	10,503	10,125	9,715	9,272	8,809	91.4	79.6
20543　高山村	7,563	7,380	7,142	6,880	6,594	6,296	5,969	91.0	78.9
20561　山ノ内町	13,678	13,042	12,307	11,528	10,737	9,954	9,191	84.3	67.2
20562　木島平村	4,939	4,689	4,440	4,204	3,977	3,762	3,545	85.1	71.8
20563　野沢温泉村	3,853	3,663	3,463	3,259	3,065	2,879	2,695	84.6	69.9
20583　信濃町	9,238	8,807	8,318	7,808	7,295	6,777	6,263	84.5	67.8
20588　小川村	3,041	2,820	2,594	2,385	2,210	2,043	1,903	78.4	62.6
20590　飯綱町	11,865	11,408	10,887	10,315	9,722	9,107	8,473	86.9	71.4
20602　栄村	2,215	2,017	1,805	1,620	1,455	1,311	1,176	73.1	53.1
21000　岐阜県	2,080,773	2,053,951	2,011,101	1,954,223	1,889,090	1,818,014	1,742,310	93.9	83.7
21201　岐阜市	413,136	407,411	398,083	385,577	371,301	355,985	339,823	93.3	82.3
21202　大垣市	161,160	159,800	157,108	153,312	148,824	143,873	138,584	95.1	86.0
21203　高山市	92,747	91,149	88,893	86,120	83,091	79,955	76,803	92.9	82.8
21204　多治見市	112,595	111,416	109,223	106,070	102,218	97,787	92,943	94.2	82.5
21205　関市	91,418	90,603	89,168	87,225	84,889	82,170	79,006	95.4	86.4
21206　中津川市	80,910	79,142	76,840	74,181	71,413	68,621	65,807	91.7	81.3
21207　美濃市	22,629	21,830	20,923	19,968	18,993	17,958	16,837	88.2	74.4
21208　瑞浪市	40,387	39,599	38,530	37,250	35,881	34,457	32,976	92.2	81.7
21209　羽島市	67,197	66,769	65,777	64,194	62,229	60,000	57,577	95.5	85.7
21210　恵那市	53,718	52,170	50,295	48,281	46,247	44,216	42,127	89.9	78.4
21211　美濃加茂市	54,729	55,013	54,902	54,461	53,777	52,863	51,694	99.5	94.5
21212　土岐市	60,475	59,229	57,469	55,260	52,848	50,376	47,833	91.4	79.1
21213　各務原市	145,604	145,330	143,752	140,849	137,032	132,607	127,855	96.7	87.8
21214　可児市	97,436	97,772	97,272	95,845	93,644	90,742	87,396	98.4	89.7
21215　山県市	29,629	28,784	27,768	26,598	25,333	23,981	22,547	89.8	76.1
21216　瑞穂市	51,950	52,889	53,340	53,338	53,034	52,429	51,564	102.7	99.3
21217　飛騨市	26,732	25,689	24,481	23,169	21,848	20,570	19,378	86.7	72.5
21218　本巣市	35,047	34,700	34,156	33,395	32,505	31,507	30,420	95.3	86.8
21219　郡上市	44,491	42,791	40,875	38,888	37,006	35,246	33,523	87.4	75.3
21220　下呂市	36,314	34,999	33,464	31,788	30,117	28,518	26,985	87.5	74.3
21221　海津市	37,941	37,038	35,890	34,508	32,970	31,286	29,452	91.0	77.6
21302　岐南町	23,804	24,056	24,066	23,838	23,458	22,946	22,377	100.1	94.0
21303　笠松町	22,809	22,681	22,344	21,818	21,180	20,462	19,737	95.7	86.5
21341　養老町	31,332	30,726	29,910	28,929	27,837	26,612	25,279	92.3	80.7
21361　垂井町	28,505	28,147	27,599	26,874	26,045	25,141	24,158	94.3	84.8
21362　関ケ原町	8,096	7,774	7,401	6,993	6,569	6,147	5,725	86.4	70.7
21381　神戸町	20,065	19,881	19,521	18,977	18,308	17,554	16,772	94.6	83.6
21382　輪之内町	10,028	10,054	10,027	9,941	9,828	9,666	9,478	99.1	94.5

参考推計の結果表　封鎖人口を仮定した総人口および指数（平成22年＝100とした場合）　つづき

自治体	総人口（人）							指数	
	2010年	2015年	2020年	2025年	2030年	2035年	2040年	2025年	2040年
21383　安八町	15,271	15,266	15,151	14,922	14,614	14,243	13,846	97.7	90.7
21401　揖斐川町	23,784	22,877	21,856	20,747	19,629	18,509	17,367	87.2	73.0
21403　大野町	23,859	23,631	23,264	22,732	22,093	21,353	20,537	95.3	86.1
21404　池田町	24,980	24,765	24,407	23,889	23,302	22,654	21,952	95.6	87.9
21421　北方町	18,395	18,613	18,663	18,537	18,300	17,961	17,572	100.8	95.5
21501　坂祝町	8,361	8,315	8,198	8,027	7,813	7,552	7,228	96.0	86.4
21502　富加町	5,516	5,451	5,342	5,206	5,052	4,871	4,671	94.4	84.7
21503　川辺町	10,593	10,371	10,083	9,758	9,411	9,045	8,661	92.1	81.8
21504　七宗町	4,484	4,240	3,972	3,706	3,448	3,199	2,949	82.6	65.8
21505　八百津町	12,045	11,457	10,821	10,168	9,532	8,910	8,287	84.4	68.8
21506　白川町	9,530	8,959	8,358	7,758	7,207	6,706	6,233	81.4	65.4
21507　東白川村	2,514	2,359	2,194	2,025	1,870	1,733	1,608	80.5	64.0
21521　御嵩町	18,824	18,485	18,020	17,448	16,783	16,029	15,197	92.7	80.7
21604　白川村	1,733	1,720	1,695	1,653	1,611	1,574	1,546	95.4	89.2
22000　静岡県	3,765,007	3,724,081	3,651,637	3,552,219	3,435,660	3,306,403	3,169,089	94.3	84.2
22100　静岡市	716,197	704,989	687,470	664,499	638,100	609,340	579,317	92.8	80.9
22130　浜松市	800,866	797,139	786,566	769,988	749,668	726,323	700,731	96.1	87.5
22203　沼津市	202,304	198,555	193,027	185,958	177,909	169,267	160,424	91.9	79.3
22205　熱海市	39,611	37,070	34,263	31,310	28,358	25,531	22,965	79.0	58.0
22206　三島市	111,838	110,705	108,548	105,433	101,712	97,618	93,238	94.3	83.4
22207　富士宮市	132,001	130,709	128,303	124,966	121,023	116,607	111,879	94.7	84.8
22208　伊東市	71,437	68,559	65,030	60,966	56,651	52,345	48,343	85.3	67.7
22209　島田市	100,276	98,585	96,191	93,238	90,012	86,525	82,820	93.0	82.6
22210　富士市	254,027	252,745	249,128	243,437	236,395	228,423	219,927	95.8	86.6
22211　磐田市	168,625	167,680	165,445	162,021	157,737	152,623	146,911	96.1	87.1
22212　焼津市	143,249	142,088	139,681	136,167	131,871	126,986	121,737	95.1	85.0
22213　掛川市	116,363	115,718	114,237	112,154	109,617	106,594	103,003	96.4	88.5
22214　藤枝市	142,151	140,917	138,468	134,845	130,409	125,298	119,777	94.9	84.3
22215　御殿場市	89,030	89,595	89,385	88,492	87,175	85,548	83,721	99.4	94.0
22216　袋井市	84,846	85,646	85,809	85,415	84,594	83,368	81,746	100.7	96.3
22219　下田市	25,013	23,895	22,594	21,156	19,670	18,179	16,755	84.6	67.0
22220　裾野市	54,546	54,911	54,749	54,183	53,321	52,202	50,949	99.3	93.4
22221　湖西市	60,107	59,842	59,103	57,899	56,360	54,528	52,472	96.3	87.3
22222　伊豆市	34,202	32,654	30,911	29,039	27,079	25,121	23,188	84.9	67.8
22223　御前崎市	34,700	34,337	33,781	33,054	32,212	31,250	30,131	95.3	86.8
22224　菊川市	47,041	46,815	46,289	45,538	44,609	43,501	42,143	96.8	89.6
22225　伊豆の国市	49,269	48,276	46,862	45,074	43,045	40,868	38,644	91.5	78.4
22226　牧之原市	49,019	48,108	46,916	45,565	44,139	42,593	40,829	93.0	83.3
22301　東伊豆町	14,064	13,387	12,590	11,708	10,786	9,858	8,976	83.2	63.8
22302　河津町	7,998	7,663	7,275	6,874	6,465	6,076	5,709	85.9	71.4
22304　南伊豆町	9,516	8,949	8,339	7,729	7,129	6,549	5,998	81.2	63.0
22305　松崎町	7,653	7,213	6,731	6,232	5,745	5,279	4,845	81.4	63.3
22306　西伊豆町	9,469	8,809	8,110	7,394	6,697	6,048	5,457	78.1	57.6
22325　函南町	38,571	38,026	37,115	35,885	34,424	32,808	31,152	93.0	80.8
22341　清水町	32,302	32,430	32,215	31,700	31,008	30,210	29,364	98.1	90.9
22342　長泉町	40,763	41,435	41,708	41,656	41,387	40,971	40,556	102.2	99.5
22344　小山町	20,629	20,403	20,029	19,554	19,025	18,469	17,880	94.8	86.7
22424　吉田町	29,815	29,868	29,692	29,344	28,857	28,258	27,518	98.4	92.3
22429　川根本町	8,074	7,474	6,834	6,200	5,614	5,093	4,620	76.8	57.2
22461　森町	19,435	18,886	18,243	17,546	16,857	16,146	15,364	90.3	79.1
23000　愛知県	7,410,719	7,418,543	7,358,225	7,233,828	7,067,306	6,868,941	6,647,476	97.6	89.7
23100　名古屋市	2,263,894	2,252,305	2,219,005	2,166,464	2,102,067	2,028,464	1,947,374	95.7	86.0
23101　千種区	160,015	158,688	155,814	151,508	146,358	140,457	133,739	94.7	83.6
23102　東区	73,272	72,406	70,789	68,546	65,865	62,785	59,341	93.6	81.0
23103　北区	165,785	163,462	159,449	154,042	147,878	141,186	134,182	92.9	80.9
23104　西区	144,995	143,687	140,945	136,903	132,093	126,782	121,149	94.4	83.6
23105　中村区	136,164	132,819	128,291	122,705	116,561	110,000	103,197	90.1	75.8
23106　中区	78,353	77,267	75,398	72,863	69,828	66,287	62,262	93.0	79.5
23107　昭和区	105,536	104,165	101,914	98,925	95,484	91,606	87,162	93.7	82.6

参考推計の結果表　封鎖人口を仮定した総人口および指数（平成22年＝100とした場合）　つづき

自治体	総人口（人）							指数	
	2010年	2015年	2020年	2025年	2030年	2035年	2040年	2025年	2040年
23108　瑞穂区	105,061	103,497	101,037	97,823	94,152	90,066	85,598	93.1	81.5
23109　熱田区	64,719	63,351	61,469	59,121	56,507	53,635	50,548	91.4	78.1
23110　中川区	221,521	221,378	219,035	214,767	209,256	202,891	195,978	97.0	88.5
23111　港区	149,215	148,740	146,897	143,812	139,960	135,536	130,626	96.4	87.5
23112　南区	141,310	138,522	134,449	129,287	123,517	117,310	110,931	91.5	78.5
23113　守山区	168,551	169,946	169,652	167,837	165,129	161,896	158,414	99.6	94.0
23114　緑区	229,592	232,687	233,462	232,047	229,206	225,317	220,720	101.1	96.1
23115　名東区	161,012	162,144	161,709	159,877	157,118	153,551	149,095	99.3	92.6
23116　天白区	158,793	159,546	158,695	156,401	153,155	149,159	144,432	98.5	91.0
23201　豊橋市	376,665	376,948	374,050	368,158	360,232	350,585	339,523	97.7	90.1
23202　岡崎市	372,357	375,361	375,110	371,871	366,508	359,064	349,756	99.9	93.9
23203　一宮市	378,566	377,484	372,727	364,405	353,933	342,342	330,222	96.3	87.2
23204　瀬戸市	132,224	130,989	128,501	124,798	120,295	115,294	110,075	94.4	83.2
23205　半田市	118,828	119,107	118,303	116,512	114,105	111,176	107,810	98.1	90.7
23206　春日井市	305,569	307,567	306,515	302,233	295,598	287,473	278,881	98.9	91.3
23207　豊川市	181,928	181,992	180,599	177,778	173,988	169,470	164,433	97.7	90.4
23208　津島市	65,258	64,656	63,486	61,754	59,677	57,419	55,114	94.6	84.5
23209　碧南市	72,018	72,203	71,815	70,954	69,860	68,516	66,944	98.5	93.0
23210　刈谷市	145,781	148,148	149,165	148,956	147,829	145,832	143,073	102.2	98.1
23211　豊田市	421,487	426,866	428,570	426,702	421,973	414,468	404,603	101.2	96.0
23212　安城市	178,691	181,632	182,875	182,564	181,204	178,926	175,846	102.2	98.4
23213　西尾市	165,298	164,814	163,079	160,229	156,712	152,601	147,894	96.9	89.5
23214　蒲郡市	82,249	80,968	79,010	76,445	73,580	70,517	67,309	92.9	81.8
23215　犬山市	75,198	74,917	73,911	72,216	70,046	67,604	65,120	96.0	86.6
23216　常滑市	54,858	54,436	53,604	52,424	51,058	49,552	47,985	95.6	87.5
23217　江南市	99,730	99,172	97,684	95,261	92,245	88,866	85,351	95.5	85.6
23219　小牧市	147,132	148,337	148,047	146,255	143,333	139,616	135,418	99.4	92.0
23220　稲沢市	136,442	135,588	133,536	130,285	126,228	121,601	116,638	95.5	85.5
23221　新城市	49,864	48,207	46,363	44,352	42,300	40,179	37,970	88.9	76.1
23222　東海市	107,690	108,824	108,942	108,078	106,586	104,738	102,699	100.4	95.4
23223　大府市	85,249	86,708	87,344	87,151	86,364	85,169	83,774	102.2	98.3
23224　知多市	84,768	85,087	84,594	83,266	81,299	78,892	76,288	98.2	90.0
23225　知立市	68,398	69,411	69,765	69,505	68,847	67,834	66,511	101.6	97.2
23226　尾張旭市	81,140	81,567	81,214	80,037	78,327	76,190	73,810	98.6	91.0
23227　高浜市	44,027	44,724	45,040	45,038	44,878	44,586	44,139	102.3	100.3
23228　岩倉市	47,340	47,507	47,160	46,317	45,094	43,600	41,998	97.8	88.7
23229　豊明市	69,745	69,907	69,379	68,178	66,495	64,479	62,244	97.8	89.2
23230　日進市	84,237	85,920	86,797	86,907	86,516	85,782	84,792	103.2	100.7
23231　田原市	64,119	63,256	62,030	60,548	58,945	57,117	54,960	94.4	85.7
23232　愛西市	64,978	63,903	62,320	60,134	57,567	54,816	52,042	92.5	80.1
23233　清須市	65,757	66,166	65,937	65,124	63,907	62,441	60,850	99.0	92.5
23234　北名古屋市	81,571	82,514	82,529	81,605	80,040	78,144	76,228	100.0	93.4
23235　弥富市	43,272	43,242	42,821	42,018	40,968	39,734	38,406	97.1	88.8
23236　みよし市	60,098	61,649	62,615	62,960	62,937	62,616	62,060	104.8	103.3
23237　あま市	86,714	86,909	86,159	84,399	81,989	79,280	76,560	97.3	88.3
23238　長久手市	52,022	53,602	54,739	55,409	55,751	55,814	55,495	106.5	106.7
23302　東郷町	41,851	42,691	43,102	43,056	42,702	42,141	41,479	102.9	99.1
23342　豊山町	14,405	14,619	14,689	14,622	14,447	14,220	13,979	101.5	97.0
23361　大口町	22,446	22,636	22,624	22,424	22,108	21,709	21,300	99.9	94.9
23362　扶桑町	33,558	33,661	33,411	32,852	32,102	31,247	30,375	97.9	90.5
23424　大治町	29,891	30,601	30,994	31,059	30,902	30,620	30,284	103.9	101.3
23425　蟹江町	36,688	36,633	36,201	35,427	34,385	33,174	31,847	96.6	86.8
23427　飛島村	4,525	4,359	4,191	4,018	3,834	3,650	3,450	88.8	76.2
23441　阿久比町	25,466	25,441	25,190	24,737	24,141	23,464	22,721	97.1	89.2
23442　東浦町	49,800	49,929	49,608	48,833	47,741	46,431	44,952	98.1	90.3
23445　南知多町	20,549	19,692	18,713	17,653	16,572	15,504	14,410	85.9	70.1
23446　美浜町	25,178	24,703	24,099	23,340	22,486	21,577	20,522	92.7	81.5
23447　武豊町	42,408	42,573	42,352	41,730	40,866	39,794	38,627	98.4	91.1
23501　幸田町	37,930	38,516	38,787	38,765	38,519	38,088	37,429	102.2	98.7

参考推計の結果表　封鎖人口を仮定した総人口および指数（平成22年＝100とした場合）　つづき

自治体	総人口（人）							指数	
	2010年	2015年	2020年	2025年	2030年	2035年	2040年	2025年	2040年
23561　設楽町	5,769	5,283	4,786	4,322	3,911	3,544	3,220	74.9	55.8
23562　東栄町	3,757	3,404	3,050	2,727	2,436	2,192	1,973	72.6	52.5
23563　豊根村	1,336	1,209	1,088	973	873	789	713	72.8	53.4
24000　三重県	1,854,724	1,828,161	1,787,220	1,734,488	1,675,335	1,611,577	1,544,336	93.5	83.3
24201　津市	285,746	281,752	275,439	267,248	258,116	248,361	237,926	93.5	83.3
24202　四日市市	307,766	306,007	301,545	294,588	286,069	276,399	265,990	95.7	86.4
24203　伊勢市	130,271	127,373	123,445	118,757	113,777	108,646	103,334	91.2	79.3
24204　松阪市	168,017	165,438	161,548	156,714	151,468	145,831	139,863	93.3	83.2
24205　桑名市	140,290	139,561	137,674	134,702	131,038	126,850	122,305	96.0	87.2
24207　鈴鹿市	199,293	199,774	198,547	195,698	191,737	186,868	181,308	98.2	91.0
24208　名張市	80,284	79,396	77,863	75,708	73,008	69,829	66,334	94.3	82.6
24209　尾鷲市	20,033	19,015	17,857	16,634	15,428	14,256	13,219	83.0	66.0
24210　亀山市	51,023	50,969	50,518	49,805	48,927	47,873	46,639	97.6	91.4
24211　鳥羽市	21,435	20,592	19,590	18,502	17,396	16,300	15,192	86.3	70.9
24212　熊野市	19,662	18,523	17,295	16,045	14,851	13,727	12,689	81.6	64.5
24214　いなべ市	45,684	45,007	44,086	42,959	41,684	40,256	38,668	94.0	84.6
24215　志摩市	54,694	52,274	49,438	46,338	43,224	40,200	37,272	84.7	68.1
24216　伊賀市	97,207	94,665	91,507	87,986	84,325	80,570	76,712	90.5	78.9
24303　木曽岬町	6,855	6,732	6,561	6,331	6,050	5,742	5,399	92.4	78.8
24324　東員町	25,661	25,404	24,957	24,294	23,459	22,435	21,259	94.7	82.8
24341　菰野町	39,978	39,711	39,141	38,305	37,307	36,221	35,078	95.8	87.7
24343　朝日町	9,626	9,823	9,964	10,044	10,072	10,096	10,137	104.3	105.3
24344　川越町	14,003	14,214	14,305	14,294	14,219	14,097	13,943	102.1	99.6
24441　多気町	15,438	14,966	14,431	13,871	13,316	12,766	12,203	89.8	79.0
24442　明和町	22,833	22,420	21,861	21,193	20,476	19,701	18,864	92.8	82.6
24443　大台町	10,416	9,892	9,325	8,767	8,248	7,760	7,310	84.2	70.2
24461　玉城町	15,297	15,233	15,059	14,802	14,500	14,171	13,806	96.8	90.3
24470　度会町	8,692	8,433	8,134	7,800	7,459	7,117	6,753	89.7	77.7
24471　大紀町	9,846	9,174	8,472	7,752	7,076	6,451	5,879	78.7	59.7
24472　南伊勢町	14,791	13,693	12,493	11,262	10,080	9,007	8,079	76.1	54.6
24543　紀北町	18,611	17,575	16,443	15,257	14,096	12,991	11,967	82.0	64.3
24561　御浜町	9,376	8,996	8,575	8,141	7,720	7,333	6,981	86.8	74.5
24562　紀宝町	11,896	11,549	11,147	10,691	10,209	9,723	9,227	89.9	77.6
25000　滋賀県	1,410,777	1,411,874	1,402,013	1,382,144	1,355,520	1,322,925	1,284,591	98.0	91.1
25201　大津市	337,634	337,954	335,295	329,795	322,393	313,328	302,635	97.7	89.6
25202　彦根市	112,156	112,003	111,019	109,325	107,171	104,603	101,520	97.5	90.5
25203　長浜市	124,131	122,842	120,811	118,140	115,091	111,730	108,119	95.2	87.1
25204　近江八幡市	81,738	81,570	80,700	79,261	77,417	75,225	72,728	97.0	89.0
25206　草津市	130,874	132,572	133,070	132,367	130,715	128,240	124,972	101.1	95.5
25207　守山市	76,560	78,092	78,958	79,147	78,902	78,299	77,371	103.4	101.1
25208　栗東市	63,655	65,986	67,696	68,786	69,453	69,857	70,092	108.1	110.1
25209　甲賀市	92,704	91,980	90,640	88,742	86,536	84,014	81,150	95.7	87.5
25210　野洲市	49,955	50,271	50,122	49,556	48,671	47,538	46,225	99.2	92.5
25211　湖南市	54,614	55,046	55,035	54,542	53,646	52,318	50,573	99.9	92.6
25212　高島市	52,486	51,150	49,447	47,504	45,456	43,325	41,136	90.5	78.4
25213　東近江市	115,479	115,112	114,069	112,433	110,396	107,942	105,075	97.4	91.0
25214　米原市	40,060	39,328	38,370	37,259	36,075	34,814	33,469	93.0	83.5
25383　日野町	22,870	22,487	21,983	21,391	20,753	20,056	19,295	93.5	84.4
25384　竜王町	12,916	12,836	12,679	12,470	12,200	11,872	11,449	96.5	88.6
25425　愛荘町	20,118	20,331	20,427	20,431	20,383	20,279	20,109	101.6	100.0
25441　豊郷町	7,566	7,506	7,406	7,284	7,150	6,993	6,822	96.3	90.2
25442　甲良町	7,500	7,333	7,115	6,853	6,569	6,266	5,948	91.4	79.3
25443　多賀町	7,761	7,475	7,171	6,858	6,543	6,226	5,903	88.4	76.1
26000　京都府	2,636,092	2,607,338	2,556,654	2,485,188	2,400,305	2,304,984	2,201,252	94.3	83.5
26100　京都市	1,474,015	1,455,853	1,425,129	1,382,701	1,332,682	1,276,449	1,214,405	93.8	82.4
26101　北区	122,037	119,660	116,409	112,325	107,802	102,957	97,554	92.0	79.9
26102　上京区	83,264	81,156	78,480	75,318	71,929	68,342	64,416	90.5	77.4
26103　左京区	168,802	166,021	161,988	156,823	150,960	144,512	137,200	92.9	81.3
26104　中京区	105,306	103,296	100,390	96,659	92,449	87,797	82,714	91.8	78.5

参考推計の結果表　封鎖人口を仮定した総人口および指数（平成22年＝100とした場合）　つづき

自治体		総人口（人）							指数	
		2010年	2015年	2020年	2025年	2030年	2035年	2040年	2025年	2040年
26105	東山区	40,528	38,673	36,584	34,298	31,984	29,669	27,298	84.6	67.4
26106	下京区	79,287	78,027	76,119	73,653	70,828	67,590	64,009	92.9	80.7
26107	南区	98,744	98,008	96,344	93,890	90,856	87,315	83,361	95.1	84.4
26108	右京区	202,943	200,990	197,172	191,581	184,831	177,269	168,961	94.4	83.3
26109	伏見区	284,085	281,866	277,108	269,951	261,172	251,086	239,989	95.0	84.5
26110	山科区	136,045	135,142	132,975	129,558	125,239	120,246	114,862	95.2	84.4
26111	西京区	152,974	153,014	151,560	148,645	144,632	139,666	134,041	97.2	87.6
26201	福知山市	79,652	78,142	76,116	73,813	71,475	69,061	66,630	92.7	83.7
26202	舞鶴市	88,669	87,214	85,212	82,774	80,161	77,498	74,812	93.4	84.4
26203	綾部市	35,836	34,358	32,721	31,011	29,333	27,736	26,209	86.5	73.1
26204	宇治市	189,609	189,664	187,801	183,956	178,690	172,426	165,509	97.0	87.3
26205	宮津市	19,948	18,954	17,872	16,750	15,661	14,624	13,643	84.0	68.4
26206	亀岡市	92,399	91,932	90,722	88,759	86,206	83,096	79,513	96.1	86.1
26207	城陽市	80,037	79,187	77,598	75,139	71,956	68,236	64,366	93.9	80.4
26208	向日市	54,328	54,425	53,981	52,938	51,476	49,731	47,876	97.4	88.1
26209	長岡京市	79,844	79,939	79,219	77,654	75,519	72,963	70,202	97.3	87.9
26210	八幡市	74,227	74,233	73,490	71,929	69,727	67,005	64,018	96.9	86.2
26211	京田辺市	67,910	68,449	68,474	67,835	66,768	65,422	63,749	99.9	93.9
26212	京丹後市	59,038	56,875	54,473	51,919	49,395	46,942	44,583	87.9	75.5
26213	南丹市	35,214	33,878	32,377	30,816	29,297	27,818	26,267	87.5	74.6
26214	木津川市	69,761	70,923	71,487	71,465	70,995	70,148	69,009	102.4	98.9
26303	大山崎町	15,121	15,105	14,926	14,604	14,196	13,727	13,262	96.6	87.7
26322	久御山町	15,914	15,862	15,664	15,313	14,814	14,212	13,559	96.2	85.2
26343	井手町	8,447	8,262	8,003	7,677	7,326	6,945	6,556	90.9	77.6
26344	宇治田原町	9,711	9,585	9,388	9,110	8,797	8,436	8,028	93.8	82.7
26364	笠置町	1,626	1,522	1,409	1,284	1,157	1,035	928	79.0	57.1
26365	和束町	4,482	4,245	3,984	3,702	3,407	3,103	2,793	82.6	62.3
26366	精華町	35,630	36,046	36,146	35,914	35,442	34,763	33,871	100.8	95.1
26367	南山城村	3,078	2,902	2,695	2,470	2,243	2,010	1,784	80.2	58.0
26407	京丹波町	15,732	14,871	13,955	13,024	12,120	11,252	10,421	82.8	66.2
26463	伊根町	2,410	2,208	1,999	1,793	1,604	1,437	1,284	74.4	53.3
26465	与謝野町	23,454	22,704	21,813	20,838	19,858	18,909	17,975	88.8	76.6
27000	大阪府	8,865,245	8,790,135	8,629,922	8,388,411	8,093,893	7,764,788	7,418,639	94.6	83.7
27100	大阪市	2,665,314	2,624,891	2,559,807	2,473,621	2,374,650	2,266,871	2,154,000	92.8	80.8
27102	都島区	102,632	101,465	99,296	96,248	92,592	88,386	83,723	93.8	81.6
27103	福島区	67,290	67,019	66,114	64,612	62,652	60,288	57,633	96.0	85.6
27104	此花区	65,569	64,477	62,761	60,488	57,919	55,187	52,388	92.3	79.9
27106	西区	83,058	83,184	82,575	81,253	79,228	76,434	73,092	97.8	88.0
27107	港区	84,947	83,449	81,128	78,152	74,837	71,308	67,680	92.0	79.7
27108	大正区	69,510	67,929	65,739	63,023	60,007	56,851	53,688	90.7	77.2
27109	天王寺区	69,775	69,448	68,480	66,995	65,135	62,882	60,247	96.0	86.3
27111	浪速区	61,745	60,650	59,022	56,900	54,375	51,438	48,210	92.2	78.1
27113	西淀川区	97,504	96,929	95,449	93,172	90,401	87,318	84,022	95.6	86.2
27114	東淀川区	176,585	175,034	171,778	167,013	161,188	154,455	147,158	94.6	83.3
27115	東成区	80,231	78,745	76,590	73,858	70,752	67,381	63,834	92.1	79.6
27116	生野区	134,009	130,070	125,123	119,292	112,978	106,416	99,862	89.0	74.5
27117	旭区	92,455	90,144	87,072	83,381	79,379	75,218	70,985	90.2	76.8
27118	城東区	165,832	164,827	162,141	157,950	152,866	147,187	141,214	95.2	85.2
27119	阿倍野区	106,350	104,200	101,196	97,462	93,378	89,016	84,375	91.6	79.3
27120	住吉区	155,572	153,179	149,342	144,356	138,761	132,816	126,622	92.8	81.4
27121	東住吉区	130,724	127,754	123,634	118,575	113,034	107,276	101,486	90.7	77.6
27122	西成区	121,972	113,748	104,574	94,960	85,612	77,035	69,478	77.9	57.0
27123	淀川区	172,078	170,516	167,278	162,443	156,440	149,346	141,558	94.4	82.3
27124	鶴見区	111,182	112,572	112,734	111,866	110,450	108,828	107,121	100.6	96.3
27125	住之江区	127,210	125,104	121,772	117,367	112,260	106,733	100,875	92.3	79.3
27126	平野区	200,005	197,713	193,286	187,097	180,178	173,174	166,334	93.5	83.2
27127	北区	110,392	108,984	106,575	103,236	99,112	94,215	88,690	93.5	80.3
27128	中央区	78,687	77,751	76,148	73,922	71,116	67,683	63,725	93.9	81.0
27140	堺市	841,966	838,801	827,250	807,506	782,290	753,666	723,804	95.9	86.0

参考推計の結果表　封鎖人口を仮定した総人口および指数（平成22年＝100とした場合）　つづき

自治体	総人口（人）							指数	
	2010年	2015年	2020年	2025年	2030年	2035年	2040年	2025年	2040年
27202　岸和田市	199,234	198,232	195,371	190,829	185,360	179,309	172,957	95.8	86.8
27203　豊中市	389,341	387,945	382,502	373,178	361,325	347,887	333,588	95.8	85.7
27204　池田市	104,229	103,492	101,865	99,346	96,213	92,660	88,744	95.3	85.1
27205　吹田市	355,798	356,120	352,905	346,218	337,211	326,445	314,127	97.3	88.3
27206　泉大津市	77,548	77,665	77,046	75,708	73,941	71,863	69,576	97.6	89.7
27207　高槻市	357,359	356,430	351,792	343,421	332,416	319,710	306,499	96.1	85.8
27208　貝塚市	90,519	90,304	89,275	87,465	85,243	82,806	80,262	96.6	88.7
27209　守口市	146,697	144,459	140,716	135,498	129,352	122,775	116,214	92.4	79.2
27210　枚方市	407,978	407,006	401,966	392,776	380,513	366,012	350,288	96.3	85.9
27211　茨木市	274,822	276,596	275,678	272,025	266,353	259,199	251,105	99.0	91.4
27212　八尾市	271,460	268,482	262,794	254,411	244,370	233,429	222,434	93.7	81.9
27213　泉佐野市	100,801	99,991	98,304	95,781	92,778	89,444	85,872	95.0	85.2
27214　富田林市	119,576	118,081	115,569	111,995	107,694	102,877	97,616	93.7	81.6
27215　寝屋川市	238,204	235,774	230,761	223,064	213,485	202,848	192,106	93.6	80.6
27216　河内長野市	112,490	110,445	107,466	103,548	98,883	93,640	88,158	92.1	78.4
27217　松原市	124,594	123,222	120,581	116,684	111,958	106,836	101,685	93.7	81.6
27218　大東市	127,534	127,195	125,569	122,594	118,725	114,347	109,744	96.1	86.1
27219　和泉市	184,988	185,705	184,697	181,982	178,158	173,510	168,253	98.4	91.0
27220　箕面市	129,895	129,545	128,036	125,355	121,785	117,491	112,668	96.5	86.7
27221　柏原市	74,773	74,044	72,641	70,552	67,964	65,051	61,856	94.4	82.7
27222　羽曳野市	117,681	116,408	114,120	110,846	106,938	102,662	98,219	94.2	83.5
27223　門真市	130,282	128,956	126,114	121,769	116,479	110,764	105,048	93.5	80.6
27224　摂津市	83,720	84,049	83,555	82,156	80,042	77,416	74,623	98.1	89.1
27225　高石市	59,572	59,220	58,343	56,956	55,316	53,492	51,594	95.6	86.6
27226　藤井寺市	66,165	65,726	64,664	63,006	60,956	58,656	56,228	95.2	85.0
27227　東大阪市	509,533	502,109	489,570	472,030	451,451	429,324	406,796	92.6	79.8
27228　泉南市	64,403	64,222	63,533	62,292	60,749	59,026	57,254	96.7	88.9
27229　四條畷市	57,554	57,576	56,993	55,750	54,107	52,241	50,331	96.9	87.5
27230　交野市	77,686	77,544	76,659	74,979	72,715	70,105	67,384	96.5	86.7
27231　大阪狭山市	58,227	58,055	57,361	56,124	54,492	52,580	50,499	96.4	86.7
27232　阪南市	56,646	56,088	55,042	53,459	51,493	49,228	46,841	94.4	82.7
27301　島本町	28,935	28,918	28,627	28,080	27,335	26,424	25,405	97.0	87.8
27321　豊能町	21,989	21,223	20,281	19,142	17,790	16,228	14,587	87.1	66.3
27322　能勢町	11,650	11,167	10,620	10,018	9,377	8,688	7,942	86.0	68.2
27341　忠岡町	18,149	18,038	17,768	17,349	16,852	16,324	15,794	95.6	87.0
27361　熊取町	45,069	44,934	44,446	43,567	42,379	40,934	39,322	96.7	87.2
27362　田尻町	8,085	8,135	8,126	8,035	7,919	7,796	7,682	99.4	95.0
27366　岬町	17,504	16,818	15,991	15,050	14,058	13,044	12,063	86.0	68.9
27381　太子町	14,220	14,067	13,821	13,468	13,041	12,545	11,995	94.7	84.4
27382　河南町	17,040	16,683	16,204	15,607	14,932	14,220	13,453	91.6	78.9
27383　千早赤阪村	6,015	5,774	5,493	5,171	4,805	4,415	4,023	86.0	66.9
28000　兵庫県	5,588,133	5,531,254	5,425,811	5,276,221	5,099,747	4,903,136	4,692,651	94.4	84.0
28100　神戸市	1,544,200	1,526,797	1,495,105	1,450,612	1,398,352	1,340,212	1,277,349	93.9	82.7
28101　東灘区	210,408	210,312	208,174	204,174	199,042	192,944	185,819	97.0	88.3
28102　灘区	133,451	132,262	129,846	126,357	122,309	117,810	112,856	94.7	84.6
28105　兵庫区	108,304	105,141	100,934	95,970	90,706	85,295	79,949	88.6	73.8
28106　長田区	101,624	98,386	94,239	89,408	84,300	79,160	74,107	88.0	72.9
28107　須磨区	167,475	164,915	160,691	154,994	148,315	141,005	133,314	92.5	79.6
28108　垂水区	220,411	217,599	212,699	205,925	198,177	189,795	181,060	93.4	82.1
28109　北区	226,836	224,898	220,943	215,011	207,754	199,586	190,814	94.8	84.1
28110　中央区	126,393	123,863	120,089	115,282	109,823	103,843	97,438	91.2	77.1
28111　西区	249,298	249,421	247,490	243,491	237,926	230,774	221,992	97.7	89.0
28201　姫路市	536,270	533,706	526,522	514,948	500,779	484,652	467,383	96.0	87.2
28202　尼崎市	453,748	447,271	436,133	420,857	402,971	383,540	363,483	92.8	80.1
28203　明石市	290,959	289,481	285,117	278,061	269,247	259,120	248,282	95.6	85.3
28204　西宮市	482,640	484,344	481,359	474,000	463,758	451,356	436,780	98.2	90.5
28205　洲本市	47,254	45,779	44,033	42,127	40,192	38,204	36,192	89.2	76.6
28206　芦屋市	93,238	92,500	90,817	88,319	85,332	81,991	78,386	94.7	84.1
28207　伊丹市	196,127	197,363	196,532	193,757	189,664	184,673	179,219	98.8	91.4

参考推計の結果表　封鎖人口を仮定した総人口および指数（平成22年＝100とした場合）　つづき

自治体	総人口（人）							指数	
	2010年	2015年	2020年	2025年	2030年	2035年	2040年	2025年	2040年
28208　相生市	31,158	30,200	29,030	27,654	26,166	24,622	23,088	88.8	74.1
28209　豊岡市	85,592	83,616	81,126	78,328	75,529	72,666	69,781	91.5	81.5
28210　加古川市	266,937	266,552	263,714	258,430	251,393	242,923	233,655	96.8	87.5
28212　赤穂市	50,523	49,559	48,227	46,557	44,724	42,785	40,741	92.2	80.6
28213　西脇市	42,802	41,876	40,650	39,166	37,581	35,960	34,378	91.5	80.3
28214　宝塚市	225,700	224,933	221,875	216,671	210,079	202,535	194,389	96.0	86.1
28215　三木市	81,009	79,409	77,207	74,370	71,079	67,438	63,665	91.8	78.6
28216　高砂市	93,901	93,386	92,075	89,942	87,250	84,088	80,653	95.8	85.9
28217　川西市	156,423	154,908	151,737	146,975	141,251	135,097	128,986	94.0	82.5
28218　小野市	49,680	49,480	48,943	48,051	46,971	45,711	44,314	96.7	89.2
28219　三田市	114,216	113,725	112,420	110,325	107,572	104,063	99,638	96.6	87.2
28220　加西市	47,993	46,656	45,099	43,368	41,535	39,555	37,433	90.4	78.0
28221　篠山市	43,263	41,800	40,117	38,332	36,525	34,697	32,803	88.6	75.8
28222　養父市	26,501	25,342	24,104	22,883	21,740	20,643	19,578	86.3	73.9
28223　丹波市	67,757	65,711	63,392	60,926	58,492	56,032	53,555	89.9	79.0
28224　南あわじ市	49,834	48,015	46,013	43,916	41,839	39,773	37,677	88.1	75.6
28225　朝来市	32,814	31,706	30,449	29,140	27,869	26,588	25,315	88.8	77.1
28226　淡路市	46,459	44,290	41,968	39,628	37,377	35,198	33,038	85.3	71.1
28227　宍粟市	40,938	39,708	38,306	36,794	35,289	33,774	32,220	89.9	78.7
28228　加東市	40,181	39,879	39,312	38,530	37,632	36,619	35,428	95.9	88.2
28229　たつの市	80,518	79,187	77,334	74,972	72,288	69,306	66,172	93.1	82.2
28301　猪名川町	31,739	31,853	31,755	31,425	30,906	30,265	29,550	99.0	93.1
28365　多可町	23,104	22,298	21,434	20,511	19,569	18,618	17,674	88.8	76.5
28381　稲美町	31,026	30,556	29,835	28,838	27,626	26,236	24,782	92.9	79.9
28382　播磨町	33,183	33,066	32,619	31,822	30,775	29,542	28,229	95.9	85.1
28442　市川町	13,288	12,795	12,249	11,659	11,051	10,417	9,762	87.7	73.5
28443　福崎町	19,830	19,505	19,097	18,594	18,037	17,409	16,680	93.8	84.1
28446　神河町	12,289	11,749	11,189	10,622	10,092	9,571	9,059	86.4	73.7
28464　太子町	33,438	33,846	33,970	33,756	33,342	32,781	32,161	101.0	96.2
28481　上郡町	16,636	16,053	15,383	14,625	13,835	12,990	12,128	87.9	72.9
28501　佐用町	19,265	18,202	17,111	16,037	15,021	14,046	13,101	83.2	68.0
28585　香美町	19,696	18,831	17,878	16,874	15,915	15,007	14,146	85.7	71.8
28586　新温泉町	16,004	15,321	14,575	13,819	13,102	12,433	11,798	86.3	73.7
29000　奈良県	1,400,728	1,382,196	1,351,901	1,310,696	1,262,051	1,207,520	1,148,984	93.6	82.0
29201　奈良市	366,591	361,875	353,876	342,825	329,584	314,505	298,052	93.5	81.3
29202　大和高田市	68,451	67,290	65,506	63,107	60,282	57,135	53,776	92.2	78.6
29203　大和郡山市	89,023	87,735	85,630	82,732	79,328	75,547	71,594	92.9	80.4
29204　天理市	69,178	68,879	68,117	66,919	65,439	63,683	61,584	96.7	89.0
29205　橿原市	125,605	125,196	123,596	120,846	117,238	112,998	108,356	96.2	86.3
29206　桜井市	60,146	59,132	57,632	55,753	53,626	51,320	48,853	92.7	81.2
29207　五條市	34,460	33,003	31,390	29,686	27,966	26,232	24,462	86.1	71.0
29208　御所市	30,287	28,832	27,253	25,561	23,811	22,057	20,313	84.4	67.1
29209　生駒市	118,113	118,428	117,571	115,515	112,589	108,901	104,746	97.8	88.7
29210　香芝市	75,227	76,604	77,256	77,222	76,736	75,957	75,000	102.7	99.7
29211　葛城市	35,859	35,745	35,352	34,691	33,823	32,785	31,638	96.7	88.2
29212　宇陀市	34,227	32,714	31,042	29,244	27,376	25,437	23,446	85.4	68.5
29322　山添村	4,107	3,830	3,548	3,265	2,999	2,740	2,474	79.5	60.2
29342　平群町	19,727	19,304	18,682	17,856	16,886	15,812	14,736	90.5	74.7
29343　三郷町	23,440	23,091	22,535	21,814	20,992	20,088	19,159	93.1	81.7
29344　斑鳩町	27,734	27,536	27,053	26,317	25,379	24,311	23,205	94.9	83.7
29345　安堵町	7,929	7,754	7,522	7,234	6,894	6,513	6,092	91.2	76.8
29361　川西町	8,653	8,514	8,292	7,994	7,647	7,268	6,885	92.4	79.6
29362　三宅町	7,440	7,255	7,002	6,689	6,326	5,958	5,576	89.9	74.9
29363　田原本町	32,121	31,775	31,174	30,322	29,295	28,125	26,855	94.4	83.6
29385　曽爾村	1,895	1,756	1,614	1,481	1,356	1,231	1,109	78.2	58.5
29386　御杖村	2,102	1,925	1,742	1,565	1,402	1,258	1,141	74.5	54.3
29401　高取町	7,657	7,360	6,999	6,599	6,185	5,768	5,345	86.2	69.8
29402　明日香村	5,856	5,553	5,239	4,914	4,578	4,233	3,869	83.9	66.1
29424　上牧町	23,728	23,199	22,534	21,694	20,709	19,604	18,432	91.4	77.7

参考推計の結果表　封鎖人口を仮定した総人口および指数（平成22年＝100とした場合）　つづき

自治体	総人口（人）							指数	
	2010年	2015年	2020年	2025年	2030年	2035年	2040年	2025年	2040年
29425　王寺町	22,182	21,929	21,446	20,754	19,907	18,927	17,872	93.6	80.6
29426　広陵町	33,070	33,067	32,822	32,331	31,656	30,783	29,722	97.8	89.9
29427　河合町	18,531	18,084	17,468	16,684	15,793	14,812	13,807	90.0	74.5
29441　吉野町	8,642	8,039	7,404	6,764	6,146	5,544	4,973	78.3	57.5
29442　大淀町	19,176	18,696	18,095	17,384	16,602	15,781	14,894	90.7	77.7
29443　下市町	7,020	6,573	6,085	5,580	5,095	4,639	4,199	79.5	59.8
29444　黒滝村	840	776	705	640	581	531	481	76.2	57.3
29446　天川村	1,572	1,428	1,276	1,134	1,013	910	808	72.1	51.4
29447　野迫川村	524	491	449	406	370	335	312	77.5	59.5
29449　十津川村	4,107	3,822	3,526	3,233	2,973	2,748	2,546	78.7	62.0
29450　下北山村	1,039	971	890	807	736	673	623	77.7	60.0
29451　上北山村	683	635	581	524	471	420	376	76.7	55.1
29452　川上村	1,643	1,471	1,293	1,119	963	820	693	68.1	42.2
29453　東吉野村	2,143	1,929	1,704	1,491	1,299	1,131	980	69.6	45.7
30000　和歌山県	1,002,198	973,894	939,116	899,355	857,675	814,791	771,671	89.7	77.0
30201　和歌山市	370,364	361,984	350,639	336,787	321,647	305,700	289,593	90.9	78.2
30202　海南市	54,783	52,479	49,862	47,058	44,228	41,388	38,604	85.9	70.5
30203　橋本市	66,361	64,904	63,047	60,808	58,318	55,580	52,624	91.6	79.3
30204　有田市	30,592	29,684	28,602	27,365	26,074	24,741	23,379	89.5	76.4
30205　御坊市	26,111	25,401	24,522	23,511	22,475	21,433	20,376	90.0	78.0
30206　田辺市	79,119	77,043	74,478	71,562	68,548	65,492	62,476	90.4	79.0
30207　新宮市	31,498	30,336	29,003	27,546	26,095	24,656	23,264	87.5	73.9
30208　紀の川市	65,840	63,949	61,652	59,075	56,357	53,505	50,536	89.7	76.8
30209　岩出市	52,882	53,144	52,977	52,354	51,430	50,261	48,864	99.0	92.4
30304　紀美野町	10,391	9,583	8,784	8,011	7,286	6,597	5,942	77.1	57.2
30341　かつらぎ町	18,230	17,345	16,394	15,396	14,413	13,440	12,484	84.5	68.5
30343　九度山町	4,963	4,670	4,356	4,042	3,738	3,448	3,165	81.4	63.8
30344　高野町	3,975	3,717	3,441	3,167	2,908	2,672	2,448	79.7	61.6
30361　湯浅町	13,210	12,800	12,314	11,785	11,242	10,688	10,135	89.2	76.7
30362　広川町	7,714	7,513	7,272	7,016	6,746	6,458	6,164	91.0	79.9
30366　有田川町	27,162	26,277	25,266	24,197	23,174	22,197	21,245	89.1	78.2
30381　美浜町	8,077	7,739	7,370	7,001	6,630	6,263	5,906	86.7	73.1
30382　日高町	7,432	7,303	7,136	6,943	6,748	6,559	6,381	93.4	85.9
30383　由良町	6,508	6,242	5,929	5,605	5,284	4,965	4,654	86.1	71.5
30390　印南町	8,606	8,252	7,864	7,463	7,080	6,705	6,346	86.7	73.7
30391　みなべ町	13,470	13,118	12,701	12,264	11,842	11,428	11,013	91.0	81.8
30392　日高川町	10,509	10,054	9,572	9,093	8,646	8,238	7,836	86.5	74.6
30401　白浜町	22,696	21,666	20,548	19,367	18,196	17,046	15,941	85.3	70.2
30404　上富田町	14,807	14,693	14,486	14,192	13,848	13,472	13,052	95.8	88.1
30406　すさみ町	4,730	4,369	4,008	3,657	3,337	3,042	2,793	77.3	59.0
30421　那智勝浦町	17,080	16,180	15,193	14,151	13,119	12,119	11,199	82.9	65.6
30422　太地町	3,250	3,039	2,817	2,587	2,374	2,181	2,005	79.6	61.7
30424　古座川町	3,103	2,802	2,507	2,236	1,997	1,787	1,606	72.1	51.8
30427　北山村	486	444	397	348	304	273	245	71.6	50.4
30428　串本町	18,249	17,164	15,979	14,768	13,591	12,457	11,395	80.9	62.4
31000　鳥取県	588,667	575,467	558,970	540,128	520,393	499,974	478,565	91.8	81.3
31201　鳥取市	197,449	194,926	191,158	186,448	181,228	175,544	169,121	94.4	85.7
31202　米子市	148,271	146,542	143,729	140,084	135,925	131,357	126,508	94.5	85.3
31203　倉吉市	50,720	49,301	47,665	45,890	44,089	42,271	40,454	90.5	79.8
31204　境港市	35,259	34,438	33,385	32,142	30,814	29,445	28,069	91.2	79.6
31302　岩美町	12,362	11,817	11,227	10,626	10,045	9,475	8,881	86.0	71.8
31325　若桜町	3,873	3,571	3,265	2,968	2,684	2,430	2,188	76.6	56.5
31328　智頭町	7,718	7,262	6,773	6,275	5,801	5,356	4,921	81.3	63.8
31329　八頭町	18,427	17,829	17,132	16,395	15,659	14,935	14,191	89.0	77.0
31364　三朝町	7,015	6,683	6,334	5,982	5,668	5,371	5,077	85.3	72.4
31370　湯梨浜町	17,029	16,644	16,184	15,669	15,151	14,637	14,101	92.0	82.8
31371　琴浦町	18,531	17,867	17,130	16,362	15,620	14,893	14,194	88.3	76.6
31372　北栄町	15,442	14,954	14,427	13,836	13,243	12,631	11,993	89.6	77.7
31384　日吉津村	3,339	3,308	3,263	3,202	3,134	3,055	2,971	95.9	89.0

参考推計の結果表　封鎖人口を仮定した総人口および指数（平成22年＝100とした場合）　つづき

自治体	総人口（人）							指数	
	2010年	2015年	2020年	2025年	2030年	2035年	2040年	2025年	2040年
31386　大山町	17,491	16,600	15,679	14,737	13,820	12,924	12,041	84.3	68.8
31389　南部町	11,536	11,089	10,599	10,063	9,524	8,977	8,425	87.2	73.0
31390　伯耆町	11,621	11,092	10,533	9,966	9,413	8,868	8,318	85.8	71.6
31401　日南町	5,460	4,974	4,466	3,984	3,563	3,216	2,912	73.0	53.3
31402　日野町	3,745	3,442	3,145	2,857	2,591	2,346	2,123	76.3	56.7
31403　江府町	3,379	3,128	2,876	2,642	2,421	2,243	2,077	78.2	61.5
32000　島根県	717,397	696,930	672,575	645,666	618,577	591,579	564,123	90.0	78.6
32201　松江市	208,613	205,889	201,596	196,046	189,907	183,234	175,981	94.0	84.4
32202　浜田市	61,713	59,410	56,800	54,032	51,303	48,610	45,904	87.6	74.4
32203　出雲市	171,485	168,497	164,484	159,711	154,726	149,603	144,158	93.1	84.1
32204　益田市	50,015	48,334	46,389	44,276	42,162	40,096	38,090	88.5	76.2
32205　大田市	37,996	36,100	34,098	32,092	30,202	28,420	26,717	84.5	70.3
32206　安来市	41,836	40,545	39,066	37,417	35,728	34,082	32,418	89.4	77.5
32207　江津市	25,697	24,546	23,281	21,961	20,694	19,485	18,335	85.5	71.4
32209　雲南市	41,917	40,228	38,353	36,397	34,539	32,766	30,995	86.8	73.9
32343　奥出雲町	14,456	13,641	12,785	11,929	11,131	10,405	9,692	82.5	67.0
32386　飯南町	5,534	5,189	4,835	4,498	4,197	3,942	3,704	81.3	66.9
32441　川本町	3,900	3,595	3,305	3,032	2,784	2,552	2,344	77.7	60.1
32448　美郷町	5,351	4,949	4,554	4,188	3,862	3,576	3,327	78.3	62.2
32449　邑南町	11,959	11,149	10,363	9,629	8,984	8,410	7,887	80.5	66.0
32501　津和野町	8,427	7,850	7,237	6,618	6,040	5,513	5,037	78.5	59.8
32505　吉賀町	6,810	6,380	5,933	5,499	5,098	4,742	4,411	80.7	64.8
32525　海士町	2,374	2,231	2,085	1,935	1,796	1,670	1,552	81.5	65.4
32526　西ノ島町	3,136	2,925	2,710	2,495	2,287	2,081	1,890	79.6	60.3
32527　知夫村	657	612	563	514	465	419	380	78.2	57.8
32528　隠岐の島町	15,521	14,860	14,138	13,397	12,672	11,973	11,301	86.3	72.8
33000　岡山県	1,945,276	1,917,854	1,876,602	1,823,215	1,764,063	1,699,521	1,630,553	93.7	83.8
33100　岡山市	709,584	707,726	700,055	687,045	670,928	651,601	629,321	96.8	88.7
33202　倉敷市	475,513	474,465	469,453	460,420	449,030	435,594	420,874	96.8	88.5
33203　津山市	106,788	105,179	102,875	100,121	97,220	94,248	91,055	93.8	85.3
33204　玉野市	64,588	62,428	59,848	56,847	53,616	50,202	46,767	88.0	72.4
33205　笠岡市	54,225	52,300	50,048	47,562	45,059	42,545	40,023	87.7	73.8
33207　井原市	43,927	42,281	40,418	38,422	36,436	34,467	32,535	87.5	74.1
33208　総社市	66,201	65,468	64,345	62,810	61,050	59,056	56,808	94.9	85.8
33209　高梁市	34,963	33,102	31,134	29,188	27,382	25,718	24,065	83.5	68.8
33210　新見市	33,870	32,176	30,383	28,582	26,905	25,363	23,882	84.4	70.5
33211　備前市	37,839	36,317	34,553	32,578	30,546	28,513	26,554	86.1	70.2
33212　瀬戸内市	37,852	36,633	35,231	33,650	31,996	30,261	28,480	88.9	75.2
33213　赤磐市	43,458	42,611	41,474	40,061	38,473	36,748	34,951	92.2	80.4
33214　真庭市	48,964	46,976	44,787	42,567	40,484	38,547	36,721	86.9	75.0
33215　美作市	30,498	28,882	27,200	25,549	24,024	22,608	21,243	83.8	69.7
33216　浅口市	36,114	35,062	33,756	32,230	30,600	28,885	27,176	89.2	75.3
33346　和気町	15,362	14,626	13,836	13,003	12,155	11,314	10,489	84.6	68.3
33423　早島町	12,214	12,314	12,304	12,176	11,994	11,761	11,496	99.7	94.1
33445　里庄町	10,916	10,782	10,563	10,267	9,940	9,579	9,212	94.1	84.4
33461　矢掛町	15,092	14,451	13,737	12,985	12,245	11,499	10,767	86.0	71.3
33586　新庄村	957	900	840	780	731	685	648	81.5	67.7
33606　鏡野町	13,580	12,895	12,171	11,460	10,824	10,225	9,652	84.4	71.1
33622　勝央町	11,195	10,946	10,636	10,309	9,994	9,686	9,371	92.1	83.7
33623　奈義町	6,085	5,865	5,622	5,378	5,155	4,934	4,709	88.4	77.4
33643　西粟倉村	1,520	1,457	1,384	1,305	1,242	1,185	1,123	85.9	73.9
33663　久米南町	5,296	4,966	4,613	4,265	3,930	3,628	3,341	80.5	63.1
33666　美咲町	15,642	14,824	13,938	13,045	12,215	11,448	10,712	83.4	68.5
33681　吉備中央町	13,033	12,222	11,398	10,610	9,889	9,221	8,578	81.4	65.8
34000　広島県	2,860,750	2,830,680	2,778,562	2,706,215	2,621,922	2,527,789	2,426,548	94.6	84.8
34100　広島市	1,173,843	1,176,589	1,168,832	1,150,730	1,125,410	1,093,878	1,057,325	98.0	90.1
34101　中区	130,482	128,627	125,492	121,246	116,217	110,381	103,906	92.9	79.6
34102　東区	120,751	120,559	119,297	117,052	114,145	110,634	106,652	96.9	88.3
34103　南区	138,190	137,359	135,302	132,076	128,111	123,499	118,217	95.6	85.5

参考推計の結果表　封鎖人口を仮定した総人口および指数（平成22年＝100とした場合）　つづき

自治体	総人口（人）							指数	
	2010年	2015年	2020年	2025年	2030年	2035年	2040年	2025年	2040年
34104　西区	186,985	187,960	187,173	184,735	181,107	176,347	170,529	98.8	91.2
34105　安佐南区	233,733	239,315	242,730	243,886	243,546	242,202	240,060	104.3	102.7
34106　安佐北区	149,633	147,847	144,894	140,618	135,364	129,281	122,671	94.0	82.0
34107　安芸区	78,789	79,337	79,128	78,199	76,771	74,971	72,972	99.3	92.6
34108　佐伯区	135,280	135,585	134,816	132,918	130,149	126,563	122,318	98.3	90.4
34202　呉市	239,973	232,570	223,515	213,112	202,238	191,182	180,343	88.8	75.2
34203　竹原市	28,644	27,437	26,080	24,593	23,079	21,565	20,092	85.9	70.1
34204　三原市	100,509	97,963	94,743	90,997	87,066	82,985	78,787	90.5	78.4
34205　尾道市	145,202	140,518	134,866	128,499	121,913	115,183	108,520	88.5	74.7
34207　福山市	461,357	458,437	451,804	441,611	429,087	414,627	399,144	95.7	86.5
34208　府中市	42,563	41,150	39,460	37,560	35,592	33,588	31,621	88.2	74.3
34209　三次市	56,605	54,824	52,808	50,678	48,627	46,688	44,797	89.5	79.1
34210　庄原市	40,244	38,021	35,699	33,419	31,336	29,484	27,732	83.0	68.9
34211　大竹市	28,836	27,949	26,850	25,573	24,225	22,830	21,422	88.7	74.3
34212　東広島市	190,135	190,770	190,109	188,188	185,451	181,867	177,164	99.0	93.2
34213　廿日市市	114,038	112,716	110,507	107,474	103,868	99,677	94,992	94.2	83.3
34214　安芸高田市	31,487	29,843	28,167	26,493	24,922	23,410	21,951	84.1	69.7
34215　江田島市	27,031	25,515	23,900	22,208	20,550	18,945	17,437	82.2	64.5
34302　府中町	50,442	50,631	50,331	49,574	48,494	47,151	45,631	98.3	90.5
34304　海田町	28,475	28,720	28,684	28,380	27,893	27,248	26,490	99.7	93.0
34307　熊野町	24,533	24,291	23,770	22,976	21,985	20,901	19,858	93.7	80.9
34309　坂町	13,262	13,181	13,014	12,758	12,468	12,154	11,838	96.2	89.3
34368　安芸太田町	7,255	6,628	6,012	5,427	4,897	4,430	4,017	74.8	55.4
34369　北広島町	19,969	18,975	17,925	16,884	15,935	15,077	14,274	84.6	71.5
34431　大崎上島町	8,448	7,818	7,160	6,507	5,891	5,329	4,845	77.0	57.4
34462　世羅町	17,549	16,650	15,695	14,740	13,849	13,025	12,229	84.0	69.7
34545　神石高原町	10,350	9,484	8,631	7,834	7,146	6,565	6,039	75.7	58.3
35000　山口県	1,451,338	1,412,800	1,365,135	1,309,986	1,251,809	1,191,990	1,131,594	90.3	78.0
35201　下関市	280,947	272,556	262,250	250,454	238,102	225,557	212,944	89.1	75.8
35202　宇部市	173,772	170,008	165,114	159,182	152,647	145,679	138,409	91.6	79.6
35203　山口市	196,628	193,908	190,026	185,112	179,650	173,714	167,026	94.1	84.9
35204　萩市	53,747	50,905	47,791	44,549	41,363	38,338	35,451	82.9	66.0
35206　防府市	116,611	114,931	112,424	109,167	105,538	101,620	97,501	93.6	83.6
35207　下松市	55,012	54,406	53,391	52,009	50,408	48,646	46,905	94.5	85.3
35208　岩国市	143,857	139,604	134,477	128,637	122,636	116,608	110,637	89.4	76.9
35210　光市	53,004	51,843	50,277	48,312	46,073	43,693	41,481	91.1	78.3
35211　長門市	38,349	36,290	34,073	31,768	29,513	27,344	25,227	82.8	65.8
35212　柳井市	34,730	33,279	31,623	29,866	28,120	26,386	24,731	86.0	71.2
35213　美祢市	28,630	27,219	25,687	24,102	22,540	21,022	19,534	84.2	68.2
35215　周南市	149,487	146,484	142,369	137,277	131,680	125,747	119,746	91.8	80.1
35216　山陽小野田市	64,550	62,877	60,817	58,425	55,886	53,258	50,590	90.5	78.4
35305　周防大島町	19,084	17,201	15,348	13,612	12,074	10,709	9,512	71.3	49.8
35321　和木町	6,378	6,384	6,348	6,278	6,199	6,103	6,012	98.4	94.3
35341　上関町	3,332	2,996	2,653	2,327	2,048	1,802	1,594	69.8	47.8
35343　田布施町	15,986	15,527	14,999	14,376	13,700	12,995	12,307	89.9	77.0
35344　平生町	13,491	12,970	12,402	11,792	11,188	10,588	10,046	87.4	74.5
35502　阿武町	3,743	3,412	3,066	2,741	2,444	2,181	1,941	73.2	51.9
36000　徳島県	785,491	763,595	736,673	706,058	674,095	641,141	606,847	89.9	77.3
36201　徳島市	264,548	259,965	253,391	245,071	235,781	225,653	214,675	92.6	81.1
36202　鳴門市	61,513	59,808	57,638	55,137	52,499	49,704	46,753	89.6	76.0
36203　小松島市	40,614	39,702	38,476	37,020	35,454	33,799	32,087	91.2	79.0
36204　阿南市	76,063	74,337	72,171	69,655	66,992	64,242	61,414	91.6	80.7
36205　吉野川市	44,020	42,298	40,326	38,242	36,140	34,043	31,918	86.9	72.5
36206　阿波市	39,247	37,598	35,761	33,812	31,862	29,907	27,901	86.2	71.1
36207　美馬市	32,484	30,932	29,231	27,480	25,797	24,192	22,576	84.6	69.5
36208　三好市	29,951	27,909	25,753	23,633	21,687	19,934	18,278	78.9	61.0
36301　勝浦町	5,765	5,416	5,056	4,697	4,345	4,009	3,684	81.5	63.9
36302　上勝町	1,783	1,604	1,428	1,263	1,121	1,006	911	70.8	51.1
36321　佐那河内村	2,588	2,418	2,238	2,060	1,886	1,723	1,570	79.6	60.7

参考推計の結果表　封鎖人口を仮定した総人口および指数（平成22年＝100とした場合）　つづき

自治体	総人口（人）							指数	
	2010年	2015年	2020年	2025年	2030年	2035年	2040年	2025年	2040年
36341　石井町	25,954	25,385	24,644	23,750	22,785	21,742	20,638	91.5	79.5
36342　神山町	6,038	5,433	4,824	4,247	3,737	3,296	2,890	70.3	47.9
36368　那賀町	9,318	8,586	7,845	7,123	6,459	5,872	5,343	76.4	57.3
36383　牟岐町	4,826	4,469	4,099	3,732	3,382	3,044	2,742	77.3	56.8
36387　美波町	7,765	7,202	6,620	6,022	5,458	4,933	4,464	77.6	57.5
36388　海陽町	10,446	9,784	9,076	8,342	7,644	6,997	6,375	79.9	61.0
36401　松茂町	15,070	15,029	14,883	14,619	14,292	13,900	13,444	97.0	89.2
36402　北島町	21,658	21,677	21,515	21,180	20,721	20,177	19,572	97.8	90.4
36403　藍住町	33,338	33,685	33,777	33,597	33,203	32,596	31,793	100.8	95.4
36404　板野町	14,241	13,866	13,391	12,843	12,247	11,618	10,936	90.2	76.8
36405　上板町	12,727	12,347	11,880	11,367	10,817	10,233	9,598	89.3	75.4
36468　つるぎ町	10,490	9,690	8,859	8,050	7,322	6,668	6,073	76.7	57.9
36489　東みよし町	15,044	14,455	13,791	13,116	12,464	11,853	11,212	87.2	74.5
37000　香川県	995,842	976,119	949,777	917,917	883,399	846,789	807,996	92.2	81.1
37201　高松市	419,429	415,616	408,393	398,200	386,241	372,904	358,305	94.9	85.4
37202　丸亀市	110,473	109,404	107,582	105,052	102,129	98,882	95,353	95.1	86.3
37203　坂出市	55,621	53,873	51,802	49,435	46,956	44,384	41,781	88.9	75.1
37204　善通寺市	33,817	33,264	32,513	31,611	30,630	29,623	28,505	93.5	84.3
37205　観音寺市	62,690	60,932	58,823	56,445	53,988	51,477	48,866	90.0	77.9
37206　さぬき市	53,000	51,203	49,095	46,739	44,300	41,807	39,230	88.2	74.0
37207　東かがわ市	33,625	32,026	30,232	28,247	26,222	24,192	22,233	84.0	66.1
37208　三豊市	68,512	65,916	63,052	60,032	57,028	54,027	50,932	87.6	74.3
37322　土庄町	15,123	14,328	13,479	12,619	11,776	10,929	10,081	83.4	66.7
37324　小豆島町	16,152	15,209	14,194	13,161	12,172	11,222	10,311	81.5	63.8
37341　三木町	28,464	27,886	27,140	26,257	25,271	24,196	22,987	92.2	80.8
37364　直島町	3,325	3,204	3,068	2,916	2,756	2,590	2,426	87.7	73.0
37386　宇多津町	18,434	18,766	18,962	19,026	19,024	18,942	18,799	103.2	102.0
37387　綾川町	24,625	23,773	22,823	21,812	20,789	19,726	18,580	88.6	75.5
37403　琴平町	9,967	9,506	9,005	8,471	7,933	7,417	6,909	85.0	69.3
37404　多度津町	23,498	22,969	22,294	21,504	20,669	19,803	18,901	91.5	80.4
37406　まんのう町	19,087	18,244	17,320	16,390	15,515	14,668	13,797	85.9	72.3
38000　愛媛県	1,431,493	1,397,895	1,354,795	1,304,381	1,250,518	1,194,409	1,136,100	91.1	79.4
38201　松山市	517,231	512,263	503,257	490,749	475,839	458,743	439,426	94.9	85.0
38202　今治市	166,532	161,646	155,688	148,819	141,548	134,025	126,530	89.4	76.0
38203　宇和島市	84,210	80,649	76,642	72,374	68,117	63,948	59,820	85.9	71.0
38204　八幡浜市	38,370	36,576	34,561	32,429	30,310	28,261	26,283	84.5	68.5
38205　新居浜市	121,735	119,464	116,335	112,477	108,322	104,015	99,696	92.4	81.9
38206　西条市	112,091	109,701	106,611	103,008	99,227	95,355	91,437	91.9	81.6
38207　大洲市	47,157	45,532	43,686	41,730	39,815	37,962	36,133	88.5	76.6
38210　伊予市	38,017	36,844	35,436	33,879	32,260	30,614	28,904	89.1	76.0
38213　四国中央市	90,187	88,211	85,650	82,649	79,427	76,092	72,608	91.6	80.5
38214　西予市	42,080	39,816	37,359	34,871	32,509	30,350	28,341	82.9	67.4
38215　東温市	35,253	34,658	33,854	32,899	31,811	30,622	29,275	93.3	83.0
38356　上島町	7,648	7,175	6,665	6,116	5,574	5,066	4,593	80.0	60.1
38386　久万高原町	9,644	8,875	8,073	7,288	6,579	5,985	5,476	75.6	56.8
38401　松前町	30,359	29,808	29,042	28,081	27,009	25,832	24,599	92.5	81.0
38402　砥部町	21,981	21,592	21,054	20,404	19,672	18,864	17,965	92.8	81.7
38422　内子町	18,045	17,139	16,168	15,190	14,256	13,396	12,575	84.2	69.7
38442　伊方町	10,882	10,159	9,366	8,578	7,845	7,195	6,600	78.8	60.7
38484　松野町	4,377	4,102	3,811	3,513	3,239	2,977	2,738	80.3	62.6
38488　鬼北町	11,633	10,915	10,175	9,439	8,748	8,123	7,523	81.1	64.7
38506　愛南町	24,061	22,770	21,362	19,888	18,411	16,984	15,578	82.7	64.7
39000　高知県	764,456	739,975	711,213	679,308	646,555	613,202	579,500	88.9	75.8
39201　高知市	343,393	338,490	331,076	321,425	310,457	298,275	285,132	93.6	83.0
39202　室戸市	15,210	14,110	12,920	11,720	10,548	9,429	8,406	77.1	55.3
39203　安芸市	19,547	18,611	17,590	16,516	15,451	14,420	13,388	84.5	68.5
39204　南国市	49,472	48,451	47,152	45,635	44,014	42,319	40,523	92.2	81.9
39205　土佐市	28,686	27,524	26,246	24,869	23,477	22,025	20,561	86.7	71.7
39206　須崎市	24,698	23,602	22,402	21,145	19,899	18,642	17,425	85.6	70.6

参考推計の結果表　封鎖人口を仮定した総人口および指数（平成22年＝100とした場合）　つづき

自治体	総人口（人）							指数	
	2010年	2015年	2020年	2025年	2030年	2035年	2040年	2025年	2040年
39208　宿毛市	22,610	21,899	21,035	20,074	19,097	18,128	17,150	88.8	75.9
39209　土佐清水市	16,029	15,028	13,950	12,843	11,749	10,711	9,755	80.1	60.9
39210　四万十市	35,933	34,717	33,312	31,783	30,257	28,728	27,182	88.5	75.6
39211　香南市	33,830	32,960	31,924	30,743	29,509	28,233	26,964	90.9	79.7
39212　香美市	28,766	27,319	25,775	24,190	22,644	21,151	19,713	84.1	68.5
39301　東洋町	2,947	2,735	2,509	2,270	2,046	1,842	1,654	77.0	56.1
39302　奈半利町	3,542	3,296	3,051	2,806	2,572	2,360	2,159	79.2	61.0
39303　田野町	2,932	2,762	2,584	2,393	2,212	2,043	1,883	81.6	64.2
39304　安田町	2,970	2,778	2,562	2,343	2,131	1,942	1,773	78.9	59.7
39305　北川村	1,367	1,280	1,192	1,101	1,019	949	889	80.5	65.0
39306　馬路村	1,013	973	919	866	812	762	718	85.5	70.9
39307　芸西村	4,048	3,820	3,596	3,372	3,158	2,946	2,741	83.3	67.7
39341　本山町	4,103	3,842	3,564	3,285	3,028	2,788	2,567	80.1	62.6
39344　大豊町	4,719	4,156	3,605	3,092	2,649	2,272	1,957	65.5	41.5
39363　土佐町	4,358	4,040	3,724	3,421	3,140	2,892	2,672	78.5	61.3
39364　大川村	411	375	337	303	272	249	226	73.7	55.0
39386　いの町	25,062	23,976	22,774	21,495	20,219	18,925	17,601	85.8	70.2
39387　仁淀川町	6,500	5,875	5,253	4,670	4,142	3,689	3,307	71.8	50.9
39401　中土佐町	7,584	7,079	6,553	6,034	5,552	5,106	4,690	79.6	61.8
39402　佐川町	13,951	13,306	12,605	11,897	11,208	10,540	9,881	85.3	70.8
39403　越知町	6,374	5,931	5,475	5,031	4,623	4,244	3,898	78.9	61.2
39405　檮原町	3,984	3,738	3,475	3,218	2,981	2,765	2,565	80.8	64.4
39410　日高村	5,447	5,166	4,861	4,544	4,230	3,915	3,605	83.4	66.2
39411　津野町	6,407	6,017	5,621	5,230	4,886	4,575	4,295	81.6	67.0
39412　四万十町	18,733	17,577	16,378	15,167	14,042	13,029	12,091	81.0	64.5
39424　大月町	5,783	5,375	4,952	4,525	4,117	3,751	3,400	78.2	58.8
39427　三原村	1,681	1,559	1,425	1,292	1,178	1,070	973	76.9	57.9
39428　黒潮町	12,366	11,608	10,816	10,010	9,236	8,487	7,756	80.9	62.7
40000　福岡県	5,071,968	5,032,218	4,952,607	4,837,814	4,699,883	4,542,654	4,366,536	95.4	86.1
40100　北九州市	976,846	961,151	937,304	906,547	872,081	835,239	796,800	92.8	81.6
40101　門司区	104,469	100,641	96,025	90,876	85,553	80,199	74,980	87.0	71.8
40103　若松区	85,167	83,077	80,383	77,182	73,752	70,177	66,500	90.6	78.1
40105　戸畑区	61,583	60,174	58,295	56,023	53,589	51,059	48,490	91.0	78.7
40106　小倉北区	181,936	178,888	174,217	168,102	161,132	153,509	145,339	92.4	79.9
40107　小倉南区	214,793	214,407	212,070	208,017	202,897	197,050	190,627	96.8	88.7
40108　八幡東区	71,801	69,076	65,846	62,251	58,568	54,932	51,392	86.7	71.6
40109　八幡西区	257,097	254,888	250,468	244,096	236,590	228,313	219,472	94.9	85.4
40130　福岡市	1,463,743	1,470,165	1,463,351	1,444,118	1,415,238	1,376,933	1,328,823	98.7	90.8
40131　東区	292,199	295,093	295,361	293,202	289,262	283,559	275,940	100.3	94.4
40132　博多区	212,527	212,370	210,310	206,425	200,993	193,906	185,138	97.1	87.1
40133　中央区	178,429	178,270	176,367	172,749	167,647	161,005	152,858	96.8	85.7
40134　南区	247,096	247,713	246,067	242,294	236,882	229,865	221,288	98.1	89.6
40135　西区	193,280	195,016	195,059	193,582	191,025	187,633	183,502	100.2	94.9
40136　城南区	128,659	128,944	128,124	126,232	123,552	120,165	115,785	98.1	90.0
40137　早良区	211,553	212,759	212,063	209,634	205,877	200,800	194,312	99.1	91.9
40202　大牟田市	123,638	118,745	113,236	107,358	101,452	95,641	89,788	86.8	72.6
40203　久留米市	302,402	300,440	296,069	289,576	281,734	272,843	262,789	95.8	86.9
40204　直方市	57,686	56,452	54,792	52,848	50,766	48,627	46,496	91.6	80.6
40205　飯塚市	131,492	129,138	125,981	122,147	117,919	113,414	108,551	92.9	82.6
40206　田川市	50,605	49,168	47,448	45,543	43,600	41,705	39,744	90.0	78.5
40207　柳川市	71,375	69,594	67,351	64,760	62,019	59,218	56,286	90.7	78.9
40210　八女市	69,057	66,757	64,076	61,177	58,268	55,425	52,513	88.6	76.0
40211　筑後市	48,512	48,164	47,459	46,469	45,313	44,037	42,580	95.8	87.8
40212　大川市	37,448	36,344	34,957	33,353	31,646	29,892	28,120	89.1	75.1
40213　行橋市	70,468	69,553	68,091	66,141	63,887	61,370	58,687	93.9	83.3
40214　豊前市	27,031	26,101	25,028	23,837	22,631	21,432	20,268	88.2	75.0
40215　中間市	44,210	42,826	41,100	39,111	36,994	34,810	32,659	88.5	73.9
40216　小郡市	58,499	58,165	57,399	56,216	54,778	53,171	51,385	96.1	87.8
40217　筑紫野市	100,172	100,796	100,607	99,623	97,982	95,713	92,824	99.5	92.7

参考推計の結果表　封鎖人口を仮定した総人口および指数（平成22年＝100とした場合）　つづき

自治体	総人口（人）							指数	
	2010年	2015年	2020年	2025年	2030年	2035年	2040年	2025年	2040年
40218　春日市	106,780	107,955	108,141	107,327	105,813	103,634	100,736	100.5	94.3
40219　大野城市	95,087	96,645	97,292	97,129	96,340	95,064	93,309	102.1	98.1
40220　宗像市	95,501	94,572	92,931	90,684	87,999	84,834	81,165	95.0	85.0
40221　太宰府市	70,482	70,708	70,317	69,351	67,939	66,190	64,147	98.4	91.0
40223　古賀市	57,920	58,117	57,862	57,146	56,056	54,628	52,859	98.7	91.3
40224　福津市	55,431	54,530	53,198	51,523	49,589	47,417	45,129	92.9	81.4
40225　うきは市	31,640	30,940	30,049	29,024	27,956	26,854	25,709	91.7	81.3
40226　宮若市	30,081	28,976	27,800	26,595	25,383	24,158	22,914	88.4	76.2
40227　嘉麻市	42,589	40,952	39,160	37,251	35,330	33,432	31,513	87.5	74.0
40228　朝倉市	56,355	54,806	52,970	50,932	48,781	46,555	44,211	90.4	78.5
40229　みやま市	40,732	39,141	37,353	35,439	33,487	31,570	29,610	87.0	72.7
40230　糸島市	98,435	97,639	96,166	94,037	91,411	88,323	84,775	95.5	86.1
40305　那珂川町	49,780	50,993	51,755	52,116	52,201	52,019	51,609	104.7	103.7
40341　宇美町	38,592	38,695	38,510	38,026	37,277	36,275	35,032	98.5	90.8
40342　篠栗町	31,318	31,712	31,850	31,771	31,538	31,209	30,797	101.4	98.3
40343　志免町	43,564	44,430	44,887	44,992	44,810	44,456	44,000	103.3	101.0
40344　須恵町	26,044	26,200	26,170	25,947	25,571	25,075	24,517	99.6	94.1
40345　新宮町	24,679	25,335	25,808	26,087	26,240	26,284	26,212	105.7	106.2
40348　久山町	8,373	8,369	8,312	8,201	8,056	7,882	7,705	97.9	92.0
40349　粕屋町	41,997	43,536	44,685	45,468	45,978	46,271	46,464	108.3	110.6
40381　芦屋町	15,369	15,181	14,894	14,512	14,087	13,655	13,225	94.4	86.0
40382　水巻町	30,021	29,333	28,406	27,284	26,026	24,673	23,251	90.9	77.4
40383　岡垣町	32,119	31,479	30,623	29,587	28,465	27,279	26,064	92.1	81.1
40384　遠賀町	19,160	18,802	18,312	17,668	16,912	16,070	15,204	92.2	79.4
40401　小竹町	8,602	8,239	7,842	7,423	6,986	6,548	6,110	86.3	71.0
40402　鞍手町	17,088	16,421	15,661	14,807	13,903	12,965	12,010	86.7	70.3
40421　桂川町	13,863	13,522	13,114	12,626	12,094	11,533	10,914	91.1	78.7
40447　筑前町	29,155	28,759	28,181	27,439	26,591	25,643	24,576	94.1	84.3
40448　東峰村	2,432	2,271	2,107	1,952	1,820	1,702	1,588	80.3	65.3
40503　大刀洗町	15,284	15,218	15,051	14,795	14,494	14,133	13,705	96.8	89.7
40522　大木町	14,350	14,316	14,199	14,002	13,760	13,475	13,143	97.6	91.6
40544　広川町	20,253	20,079	19,796	19,420	19,012	18,555	18,055	95.9	89.1
40601　香春町	11,685	11,159	10,595	10,000	9,403	8,816	8,245	85.6	70.6
40602　添田町	10,909	10,353	9,761	9,142	8,537	7,964	7,399	83.8	67.8
40604　糸田町	9,617	9,313	8,962	8,586	8,222	7,858	7,491	89.3	77.9
40605　川崎町	18,264	17,681	17,016	16,276	15,534	14,802	14,096	89.1	77.2
40608　大任町	5,503	5,320	5,109	4,897	4,672	4,445	4,215	89.0	76.6
40609　赤村	3,251	3,130	3,000	2,863	2,730	2,592	2,453	88.1	75.5
40610　福智町	24,714	24,009	23,202	22,336	21,460	20,570	19,656	90.4	79.5
40621　苅田町	36,005	35,975	35,656	35,083	34,353	33,501	32,539	97.4	90.4
40625　みやこ町	21,572	20,663	19,664	18,575	17,453	16,317	15,195	86.1	70.4
40642　吉富町	6,792	6,678	6,508	6,305	6,076	5,839	5,611	92.8	82.6
40646　上毛町	7,852	7,560	7,238	6,904	6,574	6,258	5,958	87.9	75.9
40647　築上町	19,544	18,947	18,245	17,462	16,656	15,861	15,107	89.3	77.3
41000　佐賀県	849,788	837,351	819,897	798,820	776,122	751,946	725,589	94.0	85.4
41201　佐賀市	237,506	234,918	230,688	225,157	218,937	212,043	204,368	94.8	86.0
41202　唐津市	126,926	124,655	121,636	118,133	114,508	110,792	106,820	93.1	84.2
41203　鳥栖市	69,074	69,554	69,532	69,055	68,280	67,285	66,067	100.0	95.6
41204　多久市	21,404	20,761	20,014	19,226	18,429	17,625	16,764	89.8	78.3
41205　伊万里市	57,161	56,198	54,956	53,584	52,181	50,727	49,233	93.7	86.1
41206　武雄市	50,699	49,730	48,502	47,108	45,696	44,240	42,700	92.9	84.2
41207　鹿島市	30,720	30,098	29,324	28,472	27,601	26,715	25,748	92.7	83.8
41208　小城市	45,133	44,757	44,112	43,268	42,351	41,332	40,122	95.9	88.9
41209　嬉野市	28,984	28,260	27,398	26,462	25,501	24,515	23,484	91.3	81.0
41210　神埼市	32,899	32,411	31,734	30,916	30,041	29,100	28,054	94.0	85.3
41327　吉野ヶ里町	16,405	16,465	16,403	16,238	16,017	15,739	15,379	99.0	93.7
41341　基山町	17,837	17,563	17,209	16,747	16,189	15,534	14,782	93.9	82.9
41345　上峰町	9,224	9,276	9,269	9,215	9,139	9,041	8,897	99.9	96.5
41346　みやき町	26,175	25,450	24,571	23,530	22,382	21,162	19,907	89.9	76.1

参考推計の結果表　封鎖人口を仮定した総人口および指数（平成22年＝100とした場合）　つづき

自治体	総人口（人）							指数	
	2010年	2015年	2020年	2025年	2030年	2035年	2040年	2025年	2040年
41387　玄海町	6,379	6,232	6,059	5,891	5,717	5,555	5,383	92.3	84.4
41401　有田町	20,929	20,444	19,847	19,183	18,475	17,759	17,023	91.7	81.3
41423　大町町	7,369	7,027	6,673	6,316	5,962	5,610	5,251	85.7	71.3
41424　江北町	9,515	9,318	9,094	8,850	8,611	8,368	8,096	93.0	85.1
41425　白石町	25,607	24,788	23,863	22,904	21,982	21,093	20,203	89.4	78.9
41441　太良町	9,842	9,446	9,013	8,565	8,123	7,711	7,308	87.0	74.3
42000　長崎県	1,426,779	1,397,178	1,358,396	1,312,997	1,264,713	1,214,678	1,161,842	92.0	81.4
42201　長崎市	443,766	434,428	422,006	406,911	390,347	372,674	353,311	91.7	79.6
42202　佐世保市	261,101	256,264	249,725	241,996	233,716	225,026	215,858	92.7	82.7
42203　島原市	47,455	46,133	44,518	42,726	40,903	39,104	37,288	90.0	78.6
42204　諫早市	140,752	139,247	136,746	133,422	129,604	125,382	120,702	94.8	85.8
42205　大村市	90,517	90,902	90,645	89,837	88,694	87,240	85,470	99.2	94.4
42207　平戸市	34,905	33,289	31,497	29,662	27,916	26,297	24,806	85.0	71.1
42208　松浦市	25,145	24,281	23,294	22,299	21,345	20,429	19,528	88.7	77.7
42209　対馬市	34,407	33,391	32,164	30,828	29,516	28,292	27,161	89.6	78.9
42210　壱岐市	29,377	28,318	27,165	26,005	24,928	23,985	23,141	88.5	78.8
42211　五島市	40,622	38,673	36,499	34,270	32,125	30,141	28,257	84.4	69.6
42212　西海市	31,176	29,849	28,376	26,856	25,378	23,979	22,621	86.1	72.6
42213　雲仙市	47,245	45,732	43,968	42,109	40,304	38,548	36,769	89.1	77.8
42214　南島原市	50,363	48,286	45,961	43,572	41,228	38,995	36,821	86.5	73.1
42307　長与町	42,535	42,757	42,664	42,279	41,685	40,900	39,913	99.4	93.8
42308　時津町	30,110	30,510	30,655	30,584	30,340	29,943	29,423	101.6	97.7
42321　東彼杵町	8,903	8,517	8,102	7,680	7,257	6,828	6,387	86.3	71.7
42322　川棚町	14,651	14,438	14,158	13,796	13,379	12,926	12,449	94.2	85.0
42323　波佐見町	15,227	14,976	14,625	14,209	13,761	13,288	12,783	93.3	83.9
42383　小値賀町	2,849	2,604	2,352	2,112	1,905	1,718	1,541	74.1	54.1
42391　佐々町	13,599	13,608	13,541	13,396	13,210	12,988	12,722	98.5	93.6
42411　新上五島町	22,074	20,975	19,735	18,448	17,172	15,995	14,891	83.6	67.5
43000　熊本県	1,817,426	1,789,896	1,749,843	1,701,084	1,648,268	1,592,416	1,531,762	93.6	84.3
43100　熊本市	734,474	734,056	727,734	716,510	701,997	684,286	662,760	97.6	90.2
43202　八代市	132,266	128,643	124,031	118,835	113,447	107,996	102,448	89.8	77.5
43203　人吉市	35,611	34,616	33,401	32,099	30,809	29,565	28,361	90.1	79.6
43204　荒尾市	55,321	53,901	52,201	50,273	48,233	46,148	44,026	90.9	79.6
43205　水俣市	26,978	25,903	24,688	23,377	22,090	20,840	19,644	86.7	72.8
43206　玉名市	69,541	67,882	65,795	63,414	60,918	58,383	55,709	91.2	80.1
43208　山鹿市	55,391	53,505	51,346	49,047	46,774	44,549	42,252	88.5	76.3
43210　菊池市	50,194	49,148	47,818	46,322	44,796	43,252	41,568	92.3	82.8
43211　宇土市	37,727	37,281	36,541	35,606	34,566	33,459	32,270	94.4	85.5
43212　上天草市	29,902	28,684	27,258	25,758	24,319	22,950	21,608	86.1	72.3
43213　宇城市	61,878	60,425	58,622	56,593	54,473	52,283	49,978	91.5	80.8
43214　阿蘇市	28,444	27,444	26,298	25,064	23,826	22,618	21,406	88.1	75.3
43215　天草市	89,065	85,328	81,114	76,741	72,557	68,626	64,918	86.2	72.9
43216　合志市	55,002	55,518	55,669	55,483	55,040	54,381	53,472	100.9	97.2
43348　美里町	11,388	10,635	9,860	9,114	8,418	7,778	7,151	80.0	62.8
43364　玉東町	5,554	5,390	5,199	4,980	4,754	4,532	4,319	89.7	77.8
43367　南関町	10,564	10,095	9,574	9,015	8,478	7,973	7,460	85.3	70.6
43368　長洲町	16,594	16,300	15,911	15,425	14,884	14,292	13,642	93.0	82.2
43369　和水町	11,247	10,633	9,983	9,323	8,704	8,138	7,576	82.9	67.4
43403　大津町	31,234	31,632	31,782	31,792	31,735	31,573	31,244	101.8	100.0
43404　菊陽町	37,734	38,803	39,571	40,080	40,380	40,520	40,467	106.2	107.2
43423　南小国町	4,429	4,258	4,049	3,849	3,643	3,454	3,253	86.9	73.4
43424　小国町	7,877	7,572	7,198	6,811	6,431	6,064	5,701	86.5	72.4
43425　産山村	1,606	1,531	1,445	1,346	1,262	1,186	1,111	83.8	69.2
43428　高森町	6,716	6,413	6,063	5,695	5,322	4,988	4,665	84.8	69.5
43432　西原村	6,792	6,717	6,609	6,479	6,357	6,226	6,065	95.4	89.3
43433　南阿蘇村	11,972	11,542	11,054	10,508	9,951	9,408	8,830	87.8	73.8
43441　御船町	17,888	17,474	16,953	16,362	15,754	15,105	14,391	91.5	80.5
43442　嘉島町	8,676	8,624	8,510	8,353	8,170	7,983	7,788	96.3	89.8
43443　益城町	32,676	32,610	32,312	31,813	31,184	30,444	29,574	97.4	90.5

参考推計の結果表　封鎖人口を仮定した総人口および指数（平成22年＝100とした場合）　つづき

自治体	総人口（人）							指数	
	2010年	2015年	2020年	2025年	2030年	2035年	2040年	2025年	2040年
43444　甲佐町	11,181	10,707	10,194	9,672	9,157	8,659	8,156	86.5	72.9
43447　山都町	16,981	15,920	14,791	13,674	12,620	11,654	10,740	80.5	63.2
43468　氷川町	12,715	12,278	11,749	11,169	10,593	10,033	9,459	87.8	74.4
43482　芦北町	19,316	18,361	17,304	16,231	15,193	14,219	13,299	84.0	68.8
43484　津奈木町	5,062	4,848	4,600	4,347	4,110	3,895	3,711	85.9	73.3
43501　錦町	11,075	10,960	10,772	10,557	10,333	10,118	9,893	95.3	89.3
43505　多良木町	10,554	10,131	9,648	9,149	8,665	8,216	7,796	86.7	73.9
43506　湯前町	4,375	4,131	3,879	3,629	3,393	3,185	2,999	82.9	68.5
43507　水上村	2,405	2,287	2,153	2,026	1,907	1,814	1,733	84.2	72.1
43510　相良村	4,934	4,733	4,510	4,290	4,067	3,860	3,661	86.9	74.2
43511　五木村	1,205	1,129	1,041	949	860	779	707	78.8	58.7
43512　山江村	3,681	3,640	3,584	3,517	3,457	3,413	3,388	95.5	92.0
43513　球磨村	4,249	3,997	3,723	3,446	3,191	2,963	2,755	81.1	64.8
43514　あさぎり町	16,638	16,234	15,713	15,162	14,632	14,145	13,683	91.1	82.2
43531　苓北町	8,314	7,977	7,593	7,199	6,818	6,463	6,125	86.6	73.7
44000　大分県	1,196,529	1,173,321	1,141,565	1,103,529	1,062,522	1,019,271	973,810	92.2	81.4
44201　大分市	474,094	474,530	470,941	463,625	453,524	440,667	425,337	97.8	89.7
44202　別府市	125,385	122,198	118,083	113,251	108,097	102,784	97,187	90.3	77.5
44203　中津市	84,312	83,056	81,203	78,951	76,545	74,006	71,391	93.6	84.7
44204　日田市	70,940	69,143	66,867	64,346	61,813	59,332	56,854	90.7	80.1
44205　佐伯市	76,951	73,974	70,459	66,629	62,732	58,895	55,177	86.6	71.7
44206　臼杵市	41,469	39,868	38,003	35,975	33,902	31,836	29,800	86.8	71.9
44207　津久見市	19,917	19,001	17,963	16,840	15,696	14,567	13,463	84.6	67.6
44208　竹田市	24,423	22,894	21,274	19,642	18,132	16,770	15,506	80.4	63.5
44209　豊後高田市	23,906	22,740	21,470	20,169	18,914	17,739	16,620	84.4	69.5
44210　杵築市	32,083	30,924	29,605	28,239	26,924	25,658	24,421	88.0	76.1
44211　宇佐市	59,008	57,025	54,702	52,197	49,731	47,315	44,974	88.5	76.2
44212　豊後大野市	39,452	37,443	35,232	32,980	30,869	28,963	27,170	83.6	68.9
44213　由布市	34,702	33,845	32,793	31,622	30,420	29,206	27,937	91.1	80.5
44214　国東市	32,002	30,312	28,460	26,591	24,837	23,228	21,725	83.1	67.9
44322　姫島村	2,189	2,053	1,900	1,750	1,602	1,456	1,311	79.9	59.9
44341　日出町	28,221	27,910	27,425	26,803	26,096	25,322	24,503	95.0	86.8
44461　九重町	10,421	9,873	9,291	8,701	8,131	7,606	7,121	83.5	68.3
44462　玖珠町	17,054	16,532	15,894	15,218	14,557	13,921	13,313	89.2	78.1
45000　宮崎県	1,135,233	1,117,088	1,091,047	1,059,374	1,025,159	989,364	951,217	93.3	83.8
45201　宮崎市	400,583	399,859	395,858	388,976	380,148	369,610	357,114	97.1	89.1
45202　都城市	169,602	166,776	162,857	158,315	153,623	148,835	143,829	93.3	84.8
45203　延岡市	131,182	128,456	124,780	120,422	115,848	111,255	106,507	91.8	81.2
45204　日南市	57,689	55,821	53,577	51,105	48,609	46,178	43,795	88.6	75.9
45205　小林市	48,270	46,816	45,099	43,256	41,382	39,544	37,727	89.6	78.2
45206　日向市	63,223	62,479	61,266	59,700	57,921	56,022	54,031	94.4	85.5
45207　串間市	20,453	19,447	18,349	17,229	16,204	15,279	14,422	84.2	70.5
45208　西都市	32,614	31,611	30,438	29,183	27,918	26,674	25,428	89.5	78.0
45209　えびの市	21,606	20,573	19,440	18,291	17,218	16,231	15,302	84.7	70.8
45341　三股町	24,800	24,688	24,439	24,076	23,631	23,135	22,570	97.1	91.0
45361　高原町	10,000	9,516	8,973	8,411	7,868	7,364	6,863	84.1	68.6
45382　国富町	20,909	20,298	19,561	18,750	17,916	17,054	16,130	89.7	77.1
45383　綾町	7,224	7,009	6,743	6,447	6,144	5,841	5,535	89.2	76.6
45401　高鍋町	21,733	21,449	21,007	20,446	19,804	19,113	18,375	94.1	84.5
45402　新富町	18,092	17,941	17,661	17,276	16,818	16,316	15,748	95.5	87.0
45403　西米良村	1,241	1,172	1,092	1,009	934	874	821	81.3	66.2
45404　木城町	5,177	5,029	4,858	4,667	4,480	4,294	4,109	90.1	79.4
45405　川南町	17,009	16,708	16,335	15,909	15,467	15,004	14,508	93.5	85.3
45406　都農町	11,137	10,816	10,443	10,033	9,612	9,186	8,750	90.1	78.6
45421　門川町	18,854	18,594	18,203	17,716	17,174	16,609	16,041	94.0	85.1
45429　諸塚村	1,882	1,776	1,654	1,535	1,425	1,329	1,243	81.6	66.0
45430　椎葉村	3,092	2,944	2,775	2,604	2,450	2,326	2,231	84.2	72.2
45431　美郷町	6,248	5,786	5,304	4,838	4,434	4,075	3,754	77.4	60.1
45441　高千穂町	13,723	13,163	12,525	11,896	11,317	10,801	10,326	86.7	75.2

参考推計の結果表　封鎖人口を仮定した総人口および指数（平成22年＝100とした場合）　つづき

自治体	総人口（人）							指数	
	2010年	2015年	2020年	2025年	2030年	2035年	2040年	2025年	2040年
45442　日之影町	4,463	4,139	3,802	3,489	3,212	2,969	2,758	78.2	61.8
45443　五ヶ瀬町	4,427	4,222	4,008	3,795	3,602	3,446	3,300	85.7	74.5
46000　鹿児島県	1,706,242	1,669,515	1,623,006	1,571,027	1,517,933	1,464,285	1,408,032	92.1	82.5
46201　鹿児島市	605,846	602,124	593,953	582,198	567,902	550,940	530,944	96.1	87.6
46203　鹿屋市	105,070	104,175	102,591	100,609	98,532	96,474	94,305	95.8	89.8
46204　枕崎市	23,638	22,524	21,304	20,024	18,736	17,490	16,246	84.7	68.7
46206　阿久根市	23,154	22,015	20,741	19,431	18,190	17,056	15,998	83.9	69.1
46208　出水市	55,621	54,382	52,832	51,122	49,409	47,743	46,065	91.9	82.8
46210　指宿市	44,396	42,680	40,750	38,751	36,822	34,971	33,141	87.3	74.6
46213　西之表市	16,951	16,400	15,750	15,038	14,348	13,726	13,157	88.7	77.6
46214　垂水市	17,248	16,270	15,237	14,224	13,271	12,381	11,512	82.5	66.7
46215　薩摩川内市	99,589	97,388	94,742	91,950	89,224	86,570	83,844	92.3	84.2
46216　日置市	50,822	49,077	47,160	45,188	43,285	41,435	39,557	88.9	77.8
46217　曽於市	39,221	37,298	35,137	32,937	30,856	28,981	27,203	84.0	69.4
46218　霧島市	127,487	126,477	124,684	122,409	119,955	117,311	114,254	96.0	89.6
46219　いちき串木野市	31,144	30,011	28,767	27,448	26,088	24,755	23,423	88.1	75.2
46220　南さつま市	38,704	36,533	34,320	32,212	30,319	28,617	27,018	83.2	69.8
46221　志布志市	33,034	32,063	30,916	29,714	28,547	27,497	26,468	89.9	80.1
46222　奄美市	46,121	45,353	44,360	43,204	42,004	40,794	39,601	93.7	85.9
46223　南九州市	39,065	37,070	34,956	32,887	30,983	29,262	27,609	84.2	70.7
46224　伊佐市	29,304	27,849	26,293	24,729	23,294	22,010	20,813	84.4	71.0
46225　姶良市	74,809	73,415	71,623	69,541	67,318	64,949	62,416	93.0	83.4
46303　三島村	418	401	384	371	358	347	334	88.8	79.9
46304　十島村	657	628	590	549	513	475	444	83.6	67.6
46392　さつま町	24,109	22,874	21,547	20,269	19,139	18,134	17,187	84.1	71.3
46404　長島町	11,105	10,706	10,268	9,828	9,446	9,120	8,828	88.5	79.5
46452　湧水町	11,595	10,971	10,327	9,685	9,098	8,552	8,035	83.5	69.3
46468　大崎町	14,215	13,626	12,919	12,170	11,429	10,736	10,051	85.6	70.7
46482　東串良町	6,802	6,477	6,110	5,743	5,410	5,105	4,810	84.4	70.7
46490　錦江町	8,987	8,424	7,811	7,224	6,706	6,274	5,889	80.4	65.5
46491　南大隅町	8,815	8,169	7,468	6,787	6,207	5,726	5,302	77.0	60.1
46492　肝付町	17,160	16,200	15,142	14,072	13,099	12,226	11,414	82.0	66.5
46501　中種子町	8,696	8,338	7,927	7,492	7,088	6,731	6,425	86.2	73.9
46502　南種子町	6,218	6,008	5,750	5,483	5,227	5,004	4,793	88.2	77.1
46505　屋久島町	13,589	13,333	12,985	12,587	12,191	11,804	11,447	92.6	84.2
46523　大和村	1,765	1,668	1,563	1,452	1,345	1,260	1,182	82.3	67.0
46524　宇検村	1,932	1,821	1,702	1,582	1,477	1,387	1,306	81.9	67.6
46525　瀬戸内町	9,874	9,401	8,901	8,430	8,003	7,636	7,290	85.4	73.8
46527　龍郷町	6,078	5,952	5,815	5,686	5,578	5,486	5,418	93.6	89.1
46529　喜界町	8,169	7,852	7,508	7,170	6,867	6,593	6,359	87.8	77.8
46530　徳之島町	12,090	11,843	11,570	11,309	11,067	10,874	10,705	93.5	88.5
46531　天城町	6,653	6,407	6,144	5,884	5,653	5,446	5,264	88.4	79.1
46532　伊仙町	6,844	6,586	6,294	6,025	5,803	5,649	5,538	88.0	80.9
46533　和泊町	7,114	6,964	6,792	6,625	6,505	6,421	6,348	93.1	89.2
46534　知名町	6,806	6,605	6,397	6,193	6,017	5,863	5,734	91.0	84.2
46535　与論町	5,327	5,157	4,976	4,795	4,624	4,474	4,355	90.0	81.8
47000　沖縄県	1,392,818	1,416,696	1,429,872	1,433,940	1,432,436	1,427,202	1,415,763	103.0	101.6
47201　那覇市	315,954	319,614	320,326	318,445	314,985	310,452	304,285	100.8	96.3
47205　宜野湾市	91,928	94,442	96,097	96,973	97,346	97,346	96,795	105.5	105.3
47207　石垣市	46,922	47,992	48,698	49,172	49,469	49,685	49,818	104.8	106.2
47208　浦添市	110,351	113,777	116,185	117,711	118,664	119,210	119,251	106.7	108.1
47209　名護市	60,231	61,297	61,981	62,336	62,453	62,408	62,066	103.5	103.0
47210　糸満市	57,320	58,571	59,481	60,097	60,548	60,865	60,908	104.8	106.3
47211　沖縄市	130,249	133,480	135,590	136,670	137,168	137,363	136,915	104.9	105.1
47212　豊見城市	57,261	59,473	61,245	62,664	63,813	64,761	65,550	109.4	114.5
47213　うるま市	116,979	118,777	119,815	120,189	120,176	119,880	119,011	102.7	101.7
47214　宮古島市	52,039	51,860	51,359	50,718	50,073	49,463	48,833	97.5	93.8
47215　南城市	39,758	39,791	39,628	39,259	38,747	38,130	37,353	98.7	94.0
47301　国頭村	5,188	5,027	4,858	4,693	4,537	4,390	4,221	90.5	81.4

参考推計の結果表　封鎖人口を仮定した総人口および指数（平成22年＝100とした場合）　つづき

自治体	総人口（人）							指数	
	2010年	2015年	2020年	2025年	2030年	2035年	2040年	2025年	2040年
47302　大宜味村	3,221	3,057	2,897	2,743	2,598	2,460	2,307	85.2	71.6
47303　東村	1,794	1,759	1,703	1,639	1,576	1,517	1,461	91.4	81.4
47306　今帰仁村	9,257	9,086	8,901	8,717	8,543	8,380	8,200	94.2	88.6
47308　本部町	13,870	13,624	13,337	13,032	12,726	12,394	11,998	94.0	86.5
47311　恩納村	10,144	10,138	10,070	9,942	9,793	9,616	9,373	98.0	92.4
47313　宜野座村	5,331	5,403	5,468	5,517	5,571	5,641	5,701	103.5	106.9
47314　金武町	11,066	11,155	11,170	11,126	11,057	11,004	10,944	100.5	98.9
47315　伊江村	4,737	4,635	4,505	4,354	4,199	4,056	3,904	91.9	82.4
47324　読谷村	38,200	38,833	39,205	39,287	39,215	39,060	38,719	102.8	101.4
47325　嘉手納町	13,827	13,898	13,879	13,766	13,623	13,476	13,302	99.6	96.2
47326　北谷町	27,264	27,795	28,112	28,217	28,161	27,990	27,689	103.5	101.6
47327　北中城村	15,951	16,151	16,253	16,249	16,184	16,090	15,959	101.9	100.1
47328　中城村	17,680	17,963	18,130	18,204	18,211	18,182	18,016	103.0	101.9
47329　西原町	34,766	35,642	36,277	36,697	36,937	36,995	36,778	105.6	105.8
47348　与那原町	16,318	16,693	16,972	17,165	17,296	17,364	17,364	105.2	106.4
47350　南風原町	35,244	36,478	37,463	38,254	38,888	39,403	39,785	108.5	112.9
47353　渡嘉敷村	760	766	758	755	752	744	730	99.3	96.1
47354　座間味村	865	866	855	844	835	830	818	97.6	94.6
47355　粟国村	863	840	810	790	778	778	779	91.5	90.3
47356　渡名喜村	452	429	401	374	344	320	299	82.7	66.2
47357　南大東村	1,442	1,458	1,456	1,448	1,439	1,430	1,430	100.4	99.2
47358　北大東村	665	668	665	657	643	626	605	98.8	91.0
47359　伊平屋村	1,385	1,383	1,383	1,386	1,393	1,412	1,442	100.1	104.1
47360　伊是名村	1,589	1,564	1,530	1,496	1,475	1,462	1,463	94.1	92.1
47361　久米島町	8,519	8,413	8,269	8,124	7,986	7,856	7,733	95.4	90.8
47362　八重瀬町	26,681	27,087	27,348	27,484	27,540	27,517	27,364	103.0	102.6
47375　多良間村	1,231	1,232	1,226	1,212	1,205	1,207	1,218	98.5	98.9
47381　竹富町	3,859	3,902	3,895	3,874	3,846	3,811	3,772	100.4	97.7
47382　与那国町	1,657	1,677	1,671	1,660	1,643	1,628	1,604	100.2	96.8

Ⅵ. 地図

地図－1　平成 52 年（2040）年の総人口の指数
（平成 22 年＝100 とした場合）.....227
地図－2　平成 52 年（2040）年の 0-14 歳人口の指数
（平成 22 年＝100 とした場合）.....228
地図－3　平成 52 年（2040）年の 15-64 歳人口の指数
（平成 22 年＝100 とした場合）.....229
地図－4　平成 52 年（2040）年の 65 歳以上人口の指数
（平成 22 年＝100 とした場合）.....230
地図－5　平成 52 年（2040）年の 75 歳以上人口の指数
（平成 22 年＝100 とした場合）.....231

地図-1　平成52（2040）年の総人口の指数（平成22年＝100とした場合）

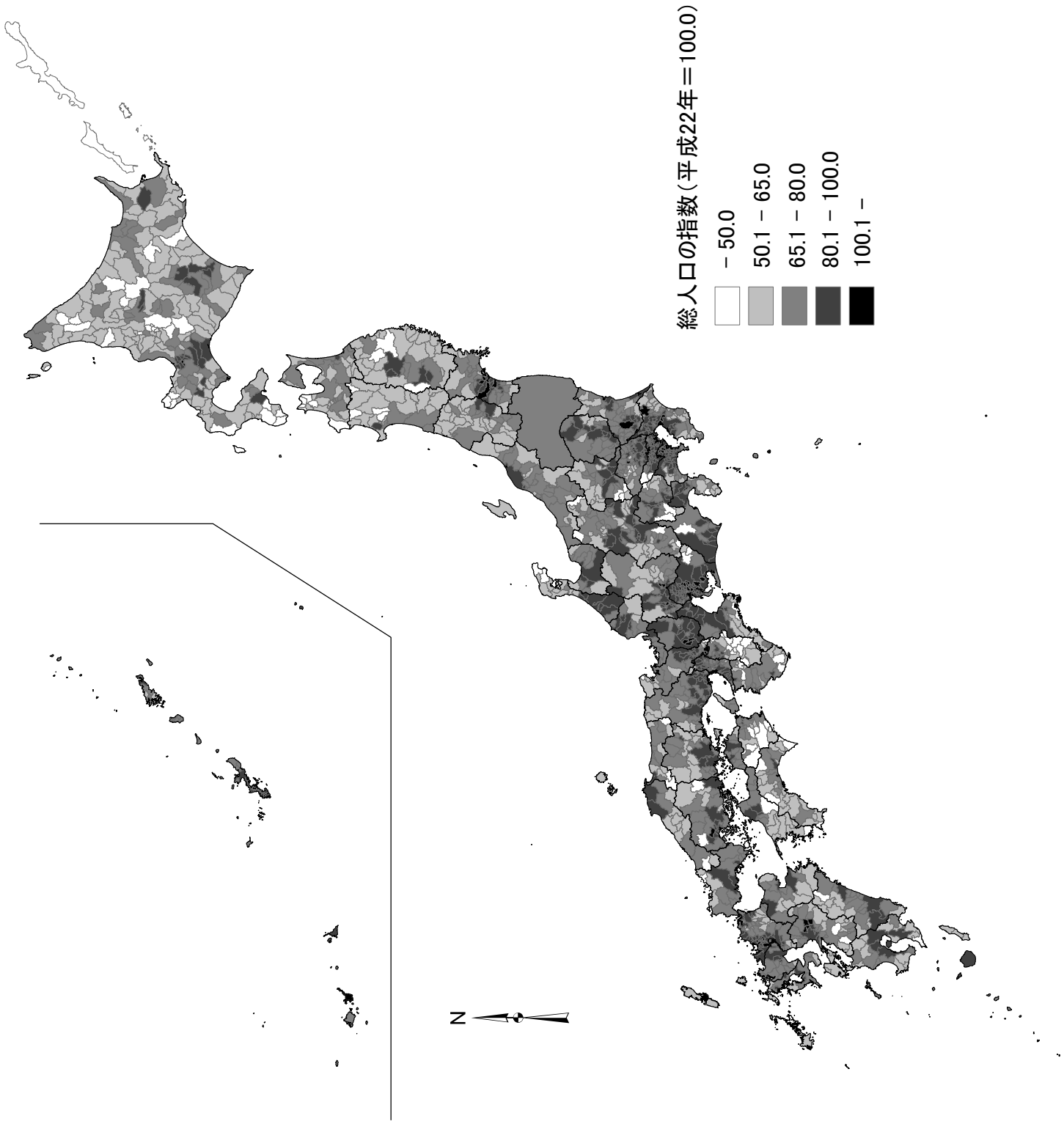

注) 指数とは、平成22 (2010) 年の総人口を100としたときの総人口の値のこと。

地図-2　平成52（2040）年の0-14歳人口の指数（平成22年＝100とした場合）

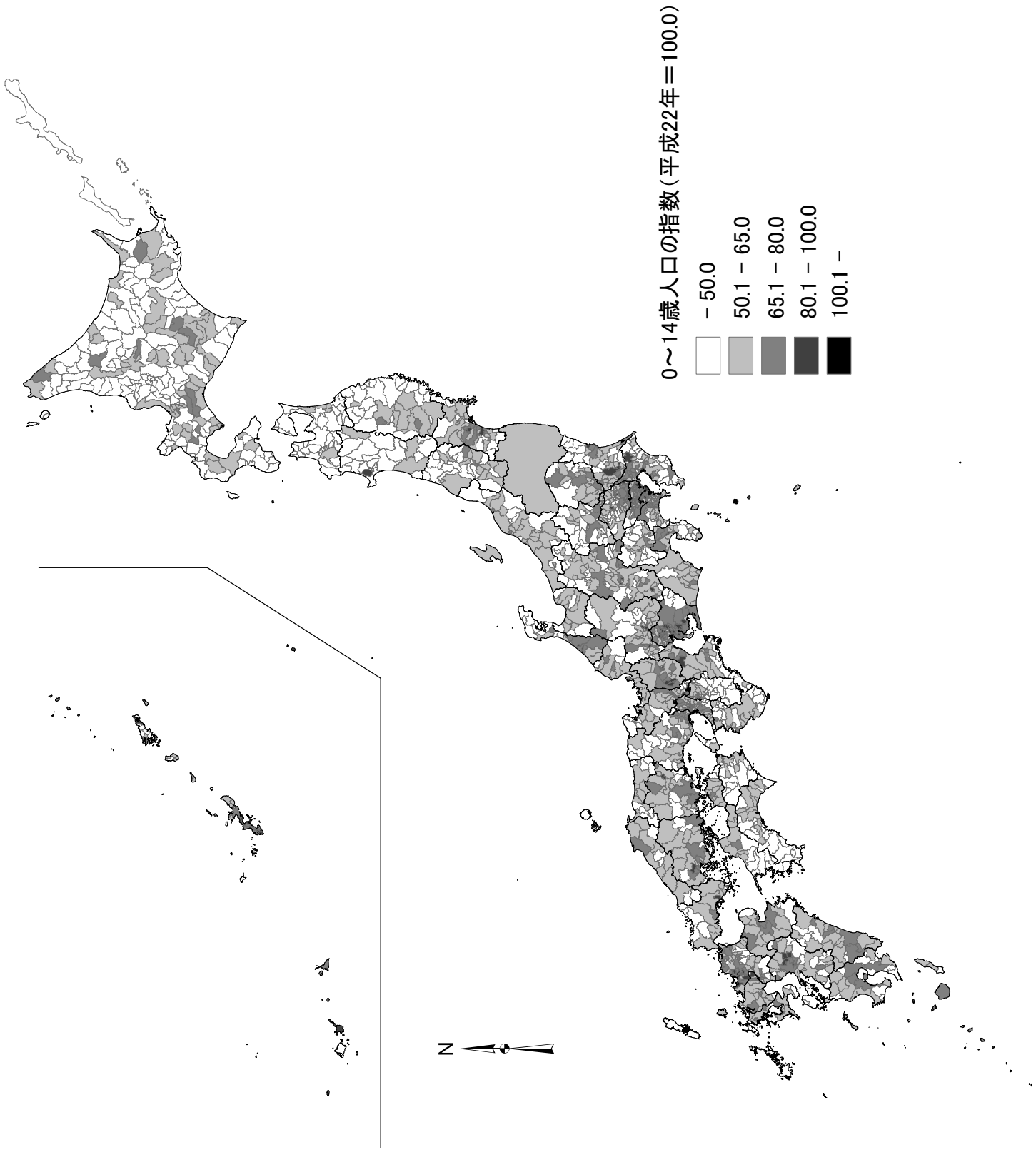

注) 指数とは、平成22 (2010) 年の0-14歳人口を100としたときの0-14歳人口の値のこと。

地図-3　平成52（2040）年の15-64歳人口の指数（平成22年＝100とした場合）

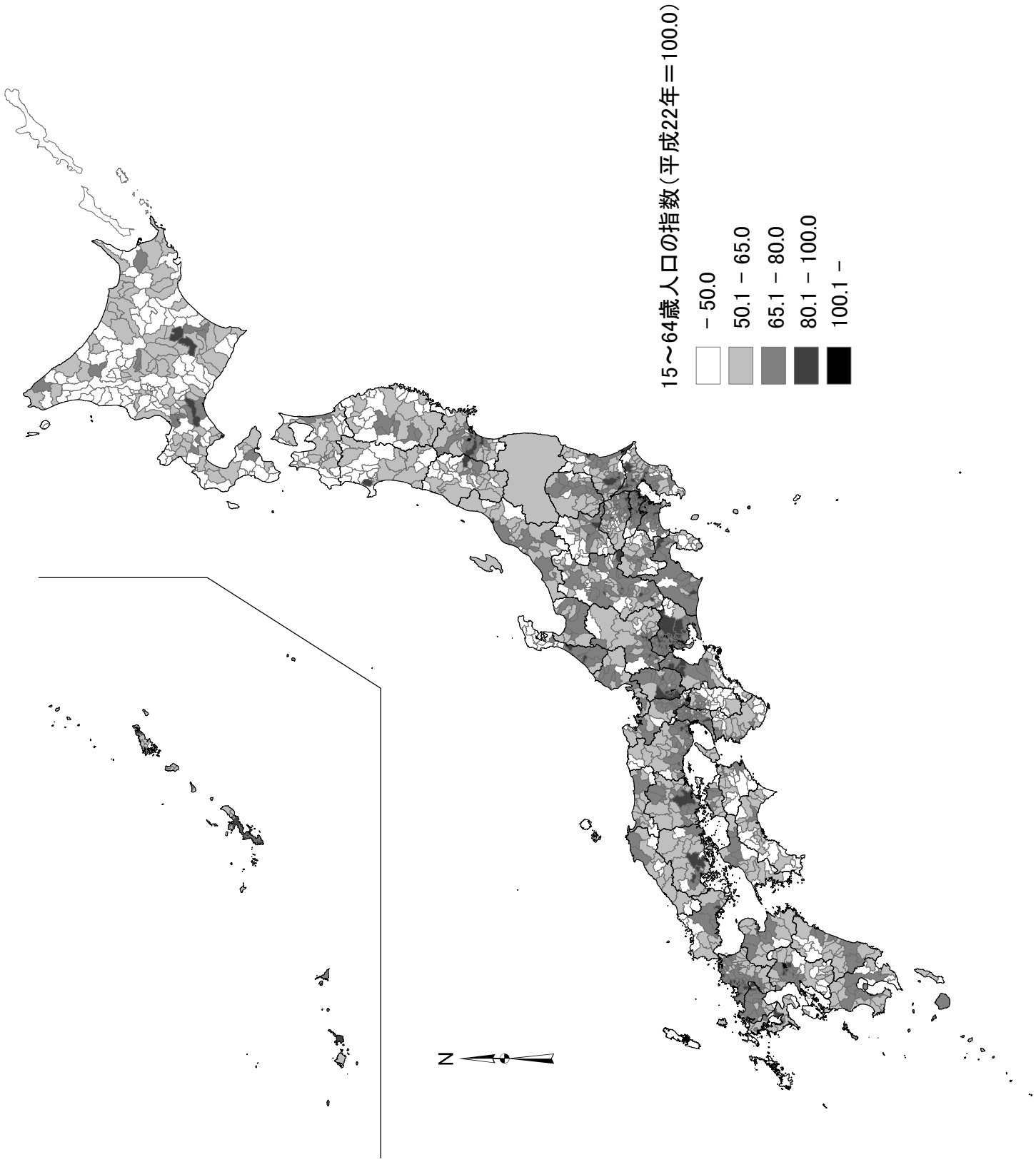

注) 指数とは、平成22 (2010) 年の15-64歳人口を100としたときの15-64歳人口の値のこと。

地図-4　平成52（2040）年の65歳以上人口の指数（平成22年＝100とした場合）

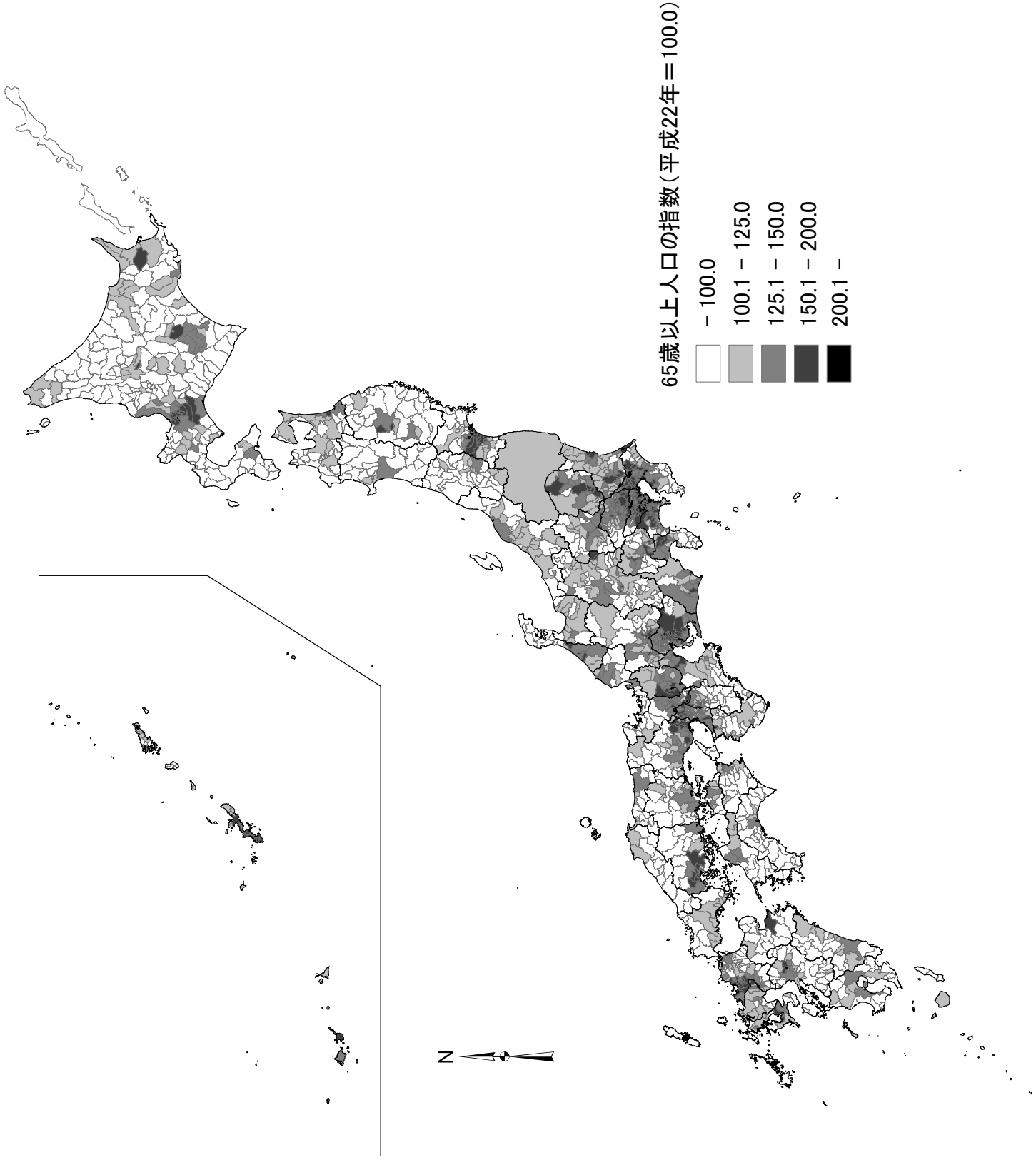

注) 指数とは、平成22 (2010) 年の65歳以上人口を100としたときの65歳以上人口の値のこと。

地図-5　平成52（2040）年の75歳以上人口の指数（平成22年＝100とした場合）

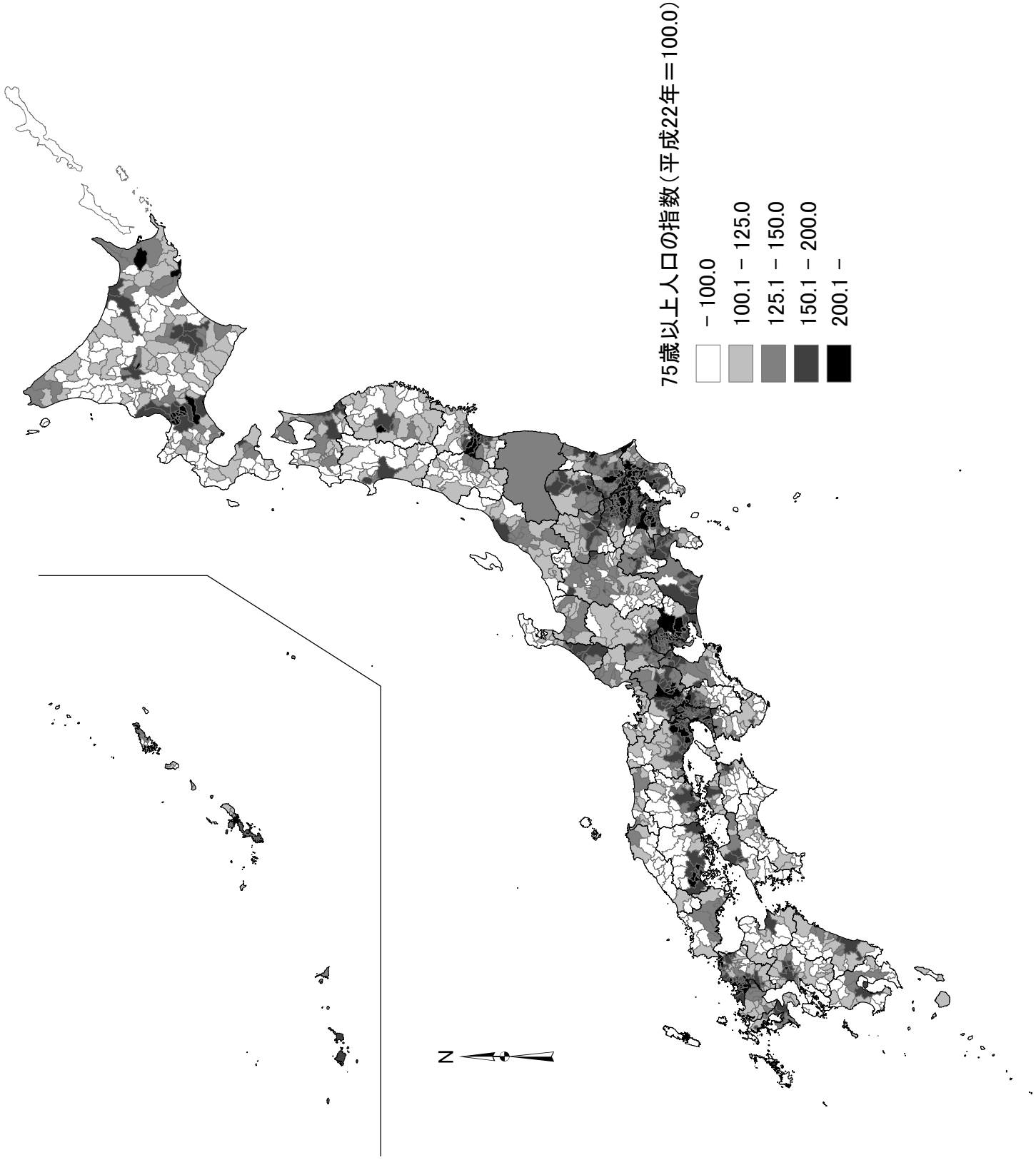

注) 指数とは、平成22（2010）年の75歳以上人口を100としたときの75歳以上人口の値のこと。

CD-R**の貼付**

＜ お 願 い ＞

本報告書の内容を利用された場合、その掲載紙などを一部下記宛にご送付いただければ幸いです。

人口問題研究資料第 330 号

日本の地域別将来推計人口
－平成 22（2010）～52（2040）年－
平成 25 年 3 月推計

平成 25 年 12 月 25 日発行

編集兼発行者　国立社会保障・人口問題研究所

東京都千代田区内幸町２丁目２番３号
日比谷国際ビル６階
電話番号：(03)3595-2984
ＦＡＸ：(03)3591-9817
郵便番号：100-0011

印刷者　統計印刷工業株式会社